

NOTIFICAÇÕES PARA COVID-19

CASOS CONFIRMADOS

15.132

CASOS RECUPERADOS

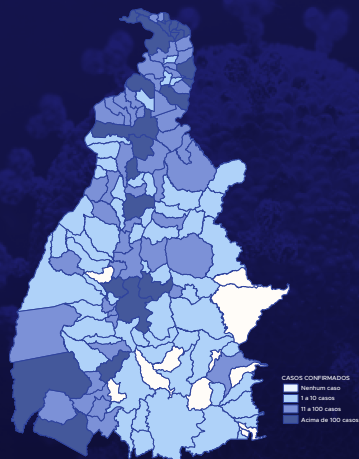
9.419

CASOS EM ISOLAMENTO

5.458

ÓBITOS

255



HOSPITALIZAÇÃO COVID

179

LEITOS PÚBLICOS **107**

CLÍNICOS **60**

UTI COVID **47**

LEITOS PRIVADOS **72**

CLÍNICOS **45**

UTI COVID **27**

119º BOLETIM EPIDEMIOLÓGICO NOTIFICAÇÕES DA COVID-19 NO TOCANTINS

A Secretaria de Estado da Saúde (SES) informa que neste domingo, 12 de julho, foram contabilizados 184 novos casos confirmados para Covid-19. Desta forma, hoje o Tocantins acumula 15.132 casos confirmados da doença, destes 9.419 pacientes estão recuperados e 5.458 estão ainda ativos (em isolamento domiciliar ou hospitalar), além de 255 óbitos.

A SES como estratégia para manter a regularidade da realização dos exames de RT-PCR, até o abastecimento dos insumos, está encaminhando algumas amostras coletadas pelos municípios para o laboratório da Fundação Oswaldo Cruz (Fiocruz), além de continuar a realizar as análises no Estado.

Foram encaminhadas para Fiocruz, 197 amostras, destas 104 foram positivas e liberadas no dia 11/07. ESTE QUANTITATIVO SE REFERE A CASOS NOVOS DE VÁRIOS DIAS DE COLETA DE EXAMES.

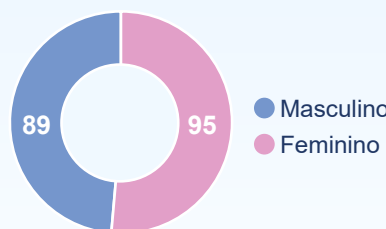
TABELA 1. Distribuição dos novos casos confirmados para COVID-19, segundo município de residência, TOCANTINS.

MUNICÍPIO	TOTAL
1 ARAGUAÍNA	74
2 PALMAS	27
3 FORMOSO DO ARAGUAIA	15
4 PORTO NACIONAL	12
5 LAGOA DA CONFUSÃO	8
6 PRESIDENTE KENNEDY	8
7 DARCINÓPOLIS	6
8 LAGOA DO TOCANTINS	6
9 TOCANTINÓPOLIS	6
10 GURUPI	3
11 PARAÍSO DO TOCANTINS	3
12 SANTA FÉ DO ARAGUAIA	3
13 LIZARDA	2
14 ALIANÇA DO TOCANTINS	1
15 ARAGUATINS	1
16 BABAÇULÂNDIA	1
17 GUARAÍ	1
18 MIRACEMA DO TOCANTINS	1
19 MIRANORTE	1
20 PIRAQUÊ	1
21 RIACHINHO	1
22 SILVANÓPOLIS	1
23 TOCANTÍNIA	1
24 XAMBIOÁ	1
TOTAL	184

Fonte: Centro de Informações Estratégicas da Vigilância em Saúde – CIEVS/TO

GRÁFICOS 1 E 2. Distribuição dos novos casos confirmados da COVID-19, segundo faixa etária e gênero, TOCANTINS.

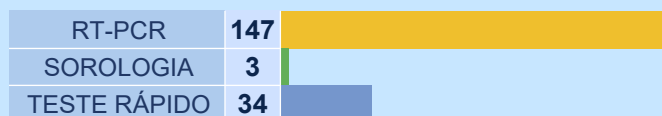
0 a 9 anos	9
10 a 19 anos	19
20 a 39 anos	72
40 a 59 anos	59
60 a 69 anos	11
70 e+	14
TOTAL	184



Fonte: Centro de Informações Estratégicas da Vigilância em Saúde – CIEVS/TO

NOTIFICAÇÕES PARA COVID-19

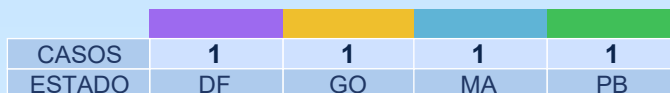
GRÁFICO 3. Perfil dos exames confirmados segundo tipo do teste, TOCANTINS.



Fonte: LACEN - TO, Acesso GAL em 04/07/2020 e CIEVS.

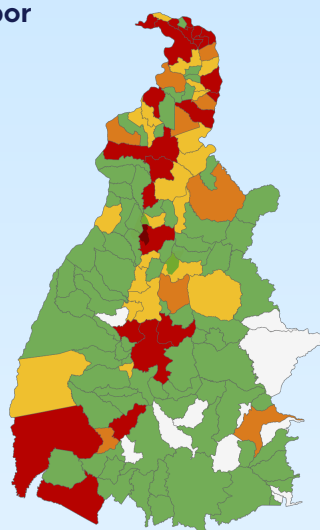
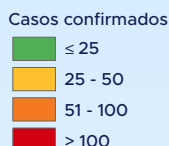
No dia 11 de julho o Lacen e Fiocruz analisaram 334 testes

GRÁFICO 4. Distribuição dos novos casos confirmados da COVID-19, segundo Estado de residência.



Fonte: Centro de Informações Estratégicas da Vigilância em Saúde - CIEVS/TO

IMAGEM 1. Distribuição dos casos confirmados por Coronavírus segundo o município de residência.



Fonte: Centro de Informações Estratégicas da Vigilância em Saúde - CIEVS/TO

TABELA 2. Distribuição dos casos confirmados acumulados da COVID-19, segundo município de residência, TOCANTINS.

MUNICÍPIO	TOTAL	MUNICÍPIO	TOTAL
1 ARAGUAÍNA	4.992	30 CARIRI DO TOCANTINS	63
2 PALMAS	2.863	31 DIANÓPOLIS	58
3 PORTO NACIONAL	538	32 ANANÁS	53
4 XAMBIOÁ	480	33 MIRACEMA DO TOCANTINS	50
5 FORMOSO DO ARAGUAIA	395	34 LAGOA DA CONFUSÃO	49
6 GURUPI	390	35 ARAGOMINAS	45
7 TOCANTINÓPOLIS	337	36 COUTO MAGALHÃES	45
8 AUGUSTINÓPOLIS	317	37 NAZARÉ	44
9 COLINAS DO TOCANTINS	295	38 ARAGUANÃ	43
10 PARAÍSO DO TOCANTINS	286	39 FILADÉLFIA	42
11 GUARÁI	270	40 ITAPIRATINS	41
12 ARAGUATINS	265	41 SANTA TEREZINHA DO TOCANTINS	41
13 NOVA OLINDA	232	42 PRESIDENTE KENNEDY	40
14 AGUIARNÓPOLIS	203	43 BARROLÂNDIA	38
15 DARCIÓPOLIS	198	44 BABAÇULÂNDIA	37
16 SAMPAIO	151	45 PEDRO AFONSO	36
17 SÃO MIGUEL DO TOCANTINS	145	46 TABOCÃO	35
18 SÍTIO NOVO DO TOCANTINS	136	47 PALMEIRANTE	35
19 PRAIA NORTE	117	48 SÃO SEBASTIÃO DO TOCANTINS	31
20 ARAGUAÇU	116	49 FÁTIMA	29
21 AXIXÁ DO TOCANTINS	108	50 MIRANORTE	29
22 BURITI DO TOCANTINS	106	51 SÃO BENTO DO TOCANTINS	28
23 ESPERANTINA	104	52 MAURILÂNDIA DO TOCANTINS	26
24 ITAGUATINS	94	53 RIO SONO	26
25 TOCANTÍNIA	86	54 ALVORADA	25
26 PALMEIRAS DO TOCANTINS	85	55 RIACHINHO	24
27 WANDERLÂNDIA	81	56 OLIVEIRA DE FÁTIMA	23
28 GOIATINS	80	57 BREJINHO DE NAZARÉ	22
29 SANTA FÉ DO ARAGUAIA	77	58 FIGUEIRÓPOLIS	22

NOTIFICAÇÕES PARA COVID-19

MUNICÍPIO	TOTAL
59 CARRASCO BONITO	21
60 LAGOA DO TOCANTINS	21
61 ARAPOEMA	20
62 PEQUIZEIRO	19
63 RIO DA CONCEIÇÃO	19
64 MARIANÓPOLIS DO TOCANTINS	16
65 BANDEIRANTES DO TOCANTINS	15
66 CARMOLÂNDIA	15
67 PONTE ALTA DO TOCANTINS	15
68 COLMEIA	14
69 MURICILÂNDIA	14
70 TALISMÃ	14
71 LUZINÓPOLIS	12
72 NOVA ROSALÂNDIA	12
73 ALIANÇA DO TOCANTINS	11
74 BARRA DO OURO	11
75 BOM JESUS DO TOCANTINS	11
76 GOIANORTE	11
77 SANDOLÂNDIA	11
78 SANTA TEREZA DO TOCANTINS	11
79 ANGICO	10
80 AURORA DO TOCANTINS	10
81 SILVANÓPOLIS	10
82 ALMAS	9
83 CACHOEIRINHA	9
84 LIZARDA	9
85 PUGMIL	9
86 ARRAIAS	8
87 BERNARDO SAYÃO	8
88 ITAPORÃ DO TOCANTINS	8
89 ABRELÂNDIA	7
90 CASEARA	6
91 DUERÉ	6
92 PEIXE	6
93 PINDORAMA DO TOCANTINS	6

Fonte: Centro de Informações Estratégicas da Vigilância em Saúde - CIEVS/TO

MUNICÍPIO	TOTAL
94 PIUM	6
95 SANTA ROSA DO TOCANTINS	6
96 CRISTALÂNDIA	5
97 DIVINÓPOLIS DO TOCANTINS	5
98 PALMEIRÓPOLIS	5
99 PIRAQUÊ	5
100 APARECIDA DO RIO NEGRO	4
101 LAJEADO	4
102 MONTE DO CARMO	4
103 PAU D'ARCO	4
104 PONTE ALTA DO BOM JESUS	4
105 CAMPOS LINDOS	3
106 DOIS IRMÃOS DO TOCANTINS	3
107 NATIVIDADE	3
108 PARANÁ	3
109 BRASILÂNDIA DO TOCANTINS	2
110 CHAPADA DE AREIA	2
111 CRIXÁS DO TOCANTINS	2
112 IPUEIRAS	2
113 NOVO ACORDO	2
114 RIO DOS BOIS	2
115 TUPIRAMA	2
116 ARAGUACEMA	1
117 CENTENÁRIO	1
118 ITACAJÁ	1
119 JAU DO TOCANTINS	1
120 JUARINA	1
121 NOVO ALEGRE	1
122 RECURSOLÂNDIA	1
123 SANTA MARIA DO TOCANTINS	1
124 SANTA RITA DO TOCANTINS	1
125 SÃO SALVADOR DO TOCANTINS	1
126 TAGUATINGA	1
127 TAIPAS DO TOCANTINS	1
128 TUPIRATINS	1
TOTAL	15.132

TABELA 3. Distribuição dos óbitos confirmados acumulados da COVID-19, segundo município de residência, TOCANTINS.

MUNICÍPIO	TOTAL
1 ARAGUAÍNA	74
2 PALMAS	26
3 ARAGUATINS	17
4 NOVA OLINDA	10
5 PARAÍSO DO TOCANTINS	9
6 GUARÁI	8
7 PORTO NACIONAL	8
8 XAMBIOÁ	8
9 SÃO MIGUEL DO TOCANTINS	6
10 TOCANTINÓPOLIS	6
11 GURUPI	5
12 AGUIARNÓPOLIS	4
13 AUGUSTINÓPOLIS	4
14 FORMOSO DO ARAGUAIA	4
15 SÍTIO NOVO DO TOCANTINS	4
16 AXIXÁ DO TOCANTINS	3
17 COLINAS DO TOCANTINS	3
18 GOIATINS	3
19 WANDERLÂNDIA	3
20 ABREULÂNDIA	2
21 ARAPOEMA	2
22 BARRA DO OURO	2
23 DIANÓPOLIS	2
24 FILADÉLFIA	2
25 MIRANORTE	2
26 NAZARÉ	2
27 PAU D'ARCO	2
28 PEDRO AFONSO	2
29 PRAIA NORTE	2

Fonte: Centro de Informações Estratégicas da Vigilância em Saúde - CIEVS/TO

MUNICÍPIO	TOTAL
30 SAMPAIO	2
31 ALMAS	1
32 ANANÁS	1
33 ARAGUAÇU	1
34 ARAGUANÃ	1
35 BARROLÂNDIA	1
36 BREJINHO DE NAZARÉ	1
37 CARIRI DO TOCANTINS	1
38 CARMOLÂNDIA	1
39 CASEARA	1
40 COUTO MAGALHÃES	1
41 DARCIÓPOLIS	1
42 ESPERANTINA	1
43 FÁTIMA	1
44 FIGUEIRÓPOLIS	1
45 IPUEIRAS	1
46 ITAGUATINS	1
47 LIZARDA	1
48 MARIANÓPOLIS DO TOCANTINS	1
49 MAURILÂNDIA DO TOCANTINS	1
50 NOVO ALEGRE	1
51 PALMEIRANTE	1
52 PALMEIRAS DO TOCANTINS	1
53 PARANÁ	1
54 PEQUIZEIRO	1
55 PIRAQUÊ	1
56 RIO SONO	1
57 SANTA TEREZA DO TOCANTINS	1
58 SANTA TEREZINHA DO TOCANTINS	1
TOTAL	255

DETALHE DOS NOVOS ÓBITOS

1. Homem de 70 anos, residente de ARAGUAÍNA, com hipertensão e diabetes faleceu no dia 10 de julho no Hospital Dom Orione.
2. Mulher de 21 anos, residente de ARAGUAÍNA, faleceu no dia 11 de julho no Hospital Dom Orione.
3. Homem de 79 anos, residente de ARAGUAÍNA, faleceu no dia 11 de julho Hospital Dom Orione.
4. Mulher de 70 anos, residente de PALMAS, em tratamento oncológico e insuficiência cardíaca, faleceu no dia 10 de julho no Hospital Geral da 'cidade'.

O DETALHAMENTO DOS CASOS ACUMULADOS PODEM SER ACESSADOS NO SITE DA SECRETARIA DA SAÚDE
integra.saude.to.gov.br/covid19

OBSERVAÇÕES:

O Estado possui uma plataforma onde todos podem acompanhar os números da Covid-19 no Tocantins: <http://coronavirus.to.gov.br>

A Secretaria de Estado da Saúde (SES) esclarece que o banco de dados do Estado é dinâmico, em virtude do fechamento das investigações epidemiológicas, que alteram principalmente locais de residência dos casos positivos, trazendo modificações diárias no acumulado dos municípios e no total geral do Estado.

Os dados consolidados neste boletim são referentes às notificações recebidas no último dia, que podem abordar resultados diagnosticados em dias anteriores e notificados posteriormente ao Cievs Estadual. Para manter a credibilidade dos dados contabilizados, os gráficos apresentam a distribuição de novos casos de acordo com a data do diagnóstico e não sua notificação, por parte dos municípios. Em cada edição, o boletim apresenta a distribuição dos novos casos também por este critério.

Todas as informações que constam no boletim são provenientes dos sistemas oficiais do Ministério da Saúde alimentados pelos municípios:

Sistema Gerenciador de Ambiente Laboratorial (GAL) é o sistema utilizado pelos municípios para cadastro das mostras que serão encaminhadas ao Lacen para realização dos exames.

E-SUS-VE é a ferramenta de registro de notificação de casos suspeitos da Covid-19.

SIVEP-Gripe, é o Sistema de Informação da Vigilância Epidemiológica da Gripe, utilizado para notificação dos casos de Síndrome Respiratória Aguda Grave (SRAG) em unidades hospitalares e unidades de Pronto Atendimento (UPA).

SIM é o sistema de Informação sobre mortalidade, desenvolvido pelo Ministério da Saúde para unificação dos dados sobre óbitos no país.

Considerando o aumento recente de casos positivos que tem demandado tempo excessivo para confirmação de residências junto aos municípios, o Estado prevê o preenchimento correto de informações nas plataformas que serão utilizadas para consolidação dos boletins diários e a atualização da residência nos cartões SUS utilizado nos cadastros dos sistemas.

O Estado não irá confirmar residências junto aos municípios, estes devem ficar atentos aos dados informados nos Boletins Epidemiológicos diários, nos sistemas de notificação e cadastros de exames no Lacen.

Qualquer divergência deverá ser informada ao Cievs/COE do Estado que fará as correções nos próximos boletins.

Os dados contidos no boletim são consolidados com resultados de exames realizados no Lacen e notificações recebidas dos municípios até as 23:59h do último dia.