

NOTIFICAÇÕES PARA COVID-19

CASOS CONFIRMADOS

23.517

CASOS RECUPERADOS

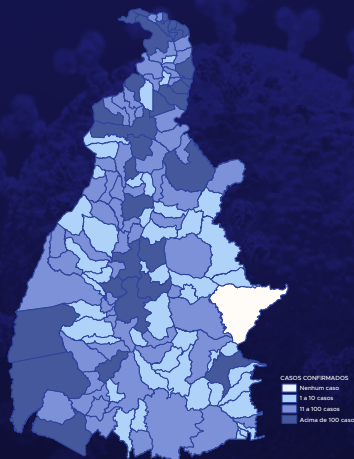
14.424

CASOS ATIVOS
(EM ISOLAMENTO DOMICILIAR OU HOSPITALAR)

8.729

ÓBITOS

364



HOSPITALIZAÇÃO COVID

258

LEITOS PÚBLICOS **163**

CLÍNICOS **103**

UTI COVID **60**

LEITOS PRIVADOS **95**

CLÍNICOS **43**

UTI COVID **52**

136º BOLETIM EPIDEMIOLÓGICO NOTIFICAÇÕES DA COVID-19 NO TOCANTINS

A Secretaria de Estado da Saúde (SES) informa que nesta quarta-feira, 29 de julho, foram contabilizados 668 novos casos confirmados para Covid-19. Desta forma, hoje o Tocantins acumula 23.517 casos confirmados da doença, destes 14.424 pacientes estão recuperados e 8.729 estão ainda ativos (em isolamento domiciliar ou hospitalar), além de 364 óbitos.

ESTE QUANTITATIVO SE REFERE A CASOS NOVOS DE VÁRIOS DIAS DE COLETA DE EXAMES, NÃO PODENDO SER CONSIDERADO UM AUMENTO DE CASOS NAS ÚLTIMAS 24HS.

TABELA 1. Distribuição dos novos casos confirmados para COVID-19, segundo município de residência, TOCANTINS.

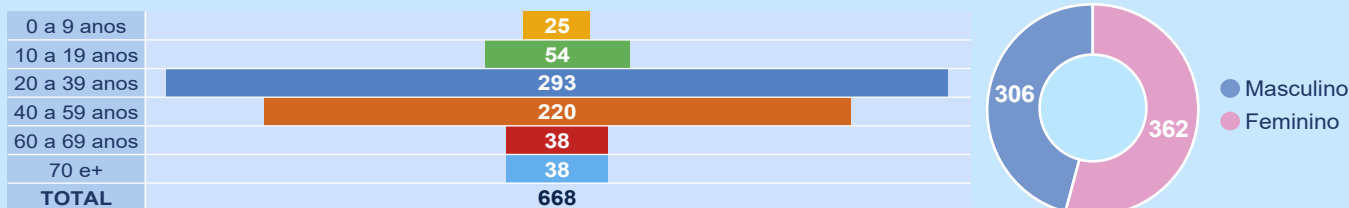
	MUNICÍPIO	TOTAL
1	PALMAS	140
2	ARAGUAÍNA	80
3	PORTO NACIONAL	69
4	GURUPI	52
5	PARAÍSO DO TOCANTINS	20
6	ALVORADA	18
7	GUARÁI	18
8	ARAGUAÇU	16
9	SÃO SEBASTIÃO DO TOCANTINS	14
10	CAMPOS LINDOS	13
11	AUGUSTINÓPOLIS	12
12	NAZARÉ	12
13	PEDRO AFONSO	12
14	PAU D'ARCO	9
15	CARRASCO BONITO	8
16	FIGUEIRÓPOLIS	8
17	COLINAS DO TOCANTINS	7
18	ESPERANTINA	7
19	GOIATINS	7
20	ITACAJÁ	7
21	LAGOA DA CONFUSÃO	7
22	SÃO MIGUEL DO TOCANTINS	7
23	DIANÓPOLIS	6
24	TOCANTÍNIA	6
25	MIRACEMA DO TOCANTINS	5
26	PALMEIRANTE	5
27	PALMEIRÓPOLIS	5
28	SÍTIO NOVO DO TOCANTINS	5
29	WANDERLÂNDIA	5
30	BREJINHO DE NAZARÉ	4
31	COLMEIA	4
32	SILVANÓPOLIS	4
33	TOCANTINÓPOLIS	4
34	TUPIRAMA	4
35	XAMBIOÁ	4
36	BABAÇULÂNDIA	3
37	BOM JESUS DO TOCANTINS	3
38	MIRANORTE	3

Fonte: Centro de Informações Estratégicas da Vigilância em Saúde - CIEVS/TO

	MUNICÍPIO	TOTAL
39	PEIXE	3
40	RIO SONO	3
41	AGUIARNÓPOLIS	2
42	BARRA DO OURO	2
43	CASEARA	2
44	DARCINÓPOLIS	2
45	FILADÉLFIA	2
46	TABOÇÃO	2
47	ITAPIRATINS	2
48	LAVANDEIRA	2
49	LIZARDA	2
50	NOVO JARDIM	2
51	PALMEIRAS DO TOCANTINS	2
52	PARANÁ	2
53	SANTA FÉ DO ARAGUAIA	2
54	SÃO SALVADOR DO TOCANTINS	2
55	ALMAS	1
56	ANGICO	1
57	APARECIDA DO RIO NEGRO	1
58	ARAGUANÁ	1
59	ARAGUATINS	1
60	AXIXÁ DO TOCANTINS	1
61	BANDEIRANTES DO TOCANTINS	1
62	CARIRI DO TOCANTINS	1
63	CHAPADA DA NATIVIDADE	1
64	DUERÉ	1
65	FORMOSO DO ARAGUAIA	1
66	GOIANORTE	1
67	ITAGUATINS	1
68	MARIANÓPOLIS DO TOCANTINS	1
69	MONTE SANTO DO TOCANTINS	1
70	NATIVIDADE	1
71	NOVA ROSALÂNDIA	1
72	RIO DOS BOIS	1
73	SAMPAIO	1
74	SUCUPIRA	1
75	TUPIRATINS	1
	TOTAL	668

NOTIFICAÇÕES PARA COVID-19

GRÁFICOS 1 E 2. Distribuição dos novos casos confirmados da COVID-19, segundo faixa etária e gênero, TOCANTINS.



Fonte: Centro de Informações Estratégicas da Vigilância em Saúde – CIEVS/TO

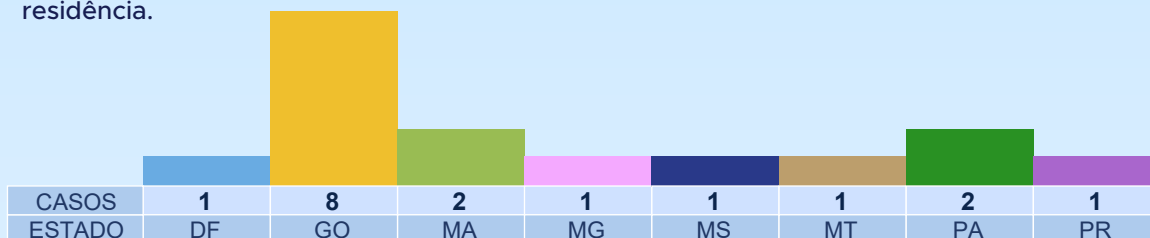
GRÁFICO 3. Perfil dos exames confirmados segundo tipo do teste, TOCANTINS.



Fonte: LACEN – TO, Acesso GAL em 28/07/2020 e CIEVS.

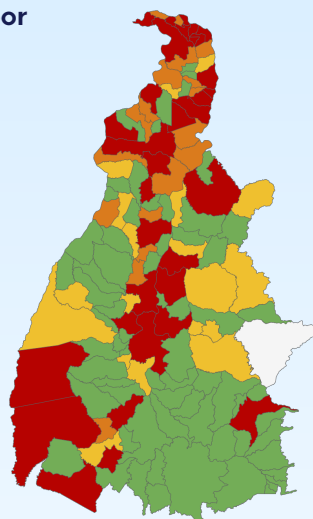

O Lacen em 28/07 realizou 461 análises.

GRÁFICO 4. Distribuição dos novos casos confirmados da COVID-19, segundo Estado de residência.



Fonte: Centro de Informações Estratégicas da Vigilância em Saúde – CIEVS/TO

IMAGEM 1. Distribuição dos casos confirmados por Coronavírus segundo o município de residência.



Fonte: Centro de Informações Estratégicas da Vigilância em Saúde – CIEVS/TO

TABELA 2. Distribuição dos casos confirmados acumulados da COVID-19, segundo município de residência, TOCANTINS.

MUNICÍPIO	TOTAL	MUNICÍPIO	TOTAL
1 ARAGUAÍNA	6.848	15 NOVA OLINDA	243
2 PALMAS	4.963	16 SAMPAIO	219
3 PORTO NACIONAL	1.079	17 TOCANTÍNIA	201
4 GURUPI	942	18 DIANÓPOLIS	198
5 XAMBIOÁ	549	19 ARAGUAÇU	183
6 FORMOSO DO ARAGUAIA	531	20 SÃO MIGUEL DO TOCANTINS	179
7 PARAÍSO DO TOCANTINS	481	21 ESPERANTINA	172
8 TOCANTINÓPOLIS	428	22 SÍTIO NOVO DO TOCANTINS	149
9 AUGUSTINÓPOLIS	425	23 ALVORADA	144
10 COLINAS DO TOCANTINS	411	24 BURITI DO TOCANTINS	139
11 GUARÁI	396	25 GOIATINS	138
12 ARAGUATINS	326	26 LAGOA DA CONFUSÃO	138
13 AGUIARNÓPOLIS	276	27 MIRACEMA DO TOCANTINS	134
14 DARCINÓPOLIS	252	28 WANDERLÂNDIA	133

NOTIFICAÇÕES PARA COVID-19

MUNICÍPIO	TOTAL
29 PALMEIRAS DO TOCANTINS	126
30 PEDRO AFONSO	123
31 PRAIA NORTE	123
32 SANTA FÉ DO ARAGUAIA	117
33 AXIXÁ DO TOCANTINS	114
34 ANANÁS	100
35 ITAGUATINS	100
36 TABOÃO	97
37 NAZARÉ	96
38 CARRASCO BONITO	79
39 CARIRI DO TOCANTINS	78
40 PAU D'ARCO	76
41 ARAGUANÃ	65
42 PALMEIRANTE	65
43 COUTO MAGALHAES	60
44 SÃO BENTO DO TOCANTINS	58
45 SÃO SEBASTIÃO DO TOCANTINS	58
46 ARAGOMINAS	56
47 PRESIDENTE KENNEDY	56
48 FILADÉLFIA	54
49 MIRANORTE	53
50 BABAÇULÂNDIA	52
51 SANTA TEREZINHA DO TOCANTINS	51
52 RIACHINHO	49
53 BARROLÂNDIA	48
54 ITAPIRATINS	46
55 LAGOA DO TOCANTINS	39
56 BREJINHO DE NAZARÉ	37
57 FÁTIMA	36
58 CAMPOS LINDOS	34
59 COLMEIA	34
60 FIGUEIRÓPOLIS	34
61 MAURILÂNDIA DO TOCANTINS	34
62 RIO SONO	32
63 SANTA TEREZA DO TOCANTINS	32
64 PONTE ALTA DO TOCANTINS	30
65 BOM JESUS DO TOCANTINS	29
66 PIUM	29
67 LIZARDA	28
68 MARIANÓPOLIS DO TOCANTINS	27
69 ARAPOEMA	26
70 PEQUIZEIRO	26
71 OLIVEIRA DE FÁTIMA	25
72 MURICILÂNDIA	24
73 RIO DA CONCEIÇÃO	24
74 ANGICO	21
75 BANDEIRANTES DO TOCANTINS	21
76 GOIANORTE	21
77 PALMEIRÓPOLIS	21
78 ITAPORÃ DO TOCANTINS	20
79 SILVANÓPOLIS	20
80 TALISMÃ	20
81 ALMAS	19
82 NOVA ROSALÂNDIA	19
83 CARMOLÂNDIA	18

Fonte: Centro de Informações Estratégicas da Vigilância em Saúde - CIEVS/TO

MUNICÍPIO	TOTAL
84 ITACAJÁ	18
85 LUZINÓPOLIS	18
86 PEIXE	18
87 BERNARDO SAYÃO	17
88 DUERÉ	16
89 ALIANÇA DO TOCANTINS	15
90 BARRA DO OURO	15
91 NOVO JARDIM	15
92 SANTA ROSA DO TOCANTINS	15
93 APARECIDA DO RIO NEGRO	14
94 ARRAIAS	14
95 AURORA DO TOCANTINS	14
96 PARANÃ	13
97 PUGMIL	13
98 RIO DOS BOIS	13
99 SANDOLÂNDIA	13
100 ABREULÂNDIA	12
101 CASEARA	12
102 NATIVIDADE	12
103 CACHOEIRINHA	10
104 CHAPADA DA NATIVIDADE	10
105 CRISTALÂNDIA	9
106 DIVINÓPOLIS DO TOCANTINS	9
107 PINDORAMA DO TOCANTINS	9
108 TUPIRAMA	9
109 RECURSOLÂNDIA	8
110 CHAPADA DE AREIA	7
111 CRIXÁS DO TOCANTINS	7
112 MONTE DO CARMO	7
113 PIRAQUÊ	7
114 PONTE ALTA DO BOM JESUS	7
115 JAÚ DO TOCANTINS	6
116 LAJEADO	6
117 TUPIRATINS	6
118 COMBINADO	5
119 CONCEIÇÃO DO TOCANTINS	5
120 NOVO ACORDO	5
121 SANTA MARIA DO TOCANTINS	5
122 SANTA RITA DO TOCANTINS	5
123 DOIS IRMÃOS DO TOCANTINS	4
124 SÃO SALVADOR DO TOCANTINS	4
125 TAGUATINGA	4
126 ARAGUACEMA	3
127 BRASILÂNDIA DO TOCANTINS	3
128 CENTENÁRIO	3
129 LAVANDEIRA	3
130 MONTE SANTO DO TOCANTINS	3
131 SUCUPIRA	3
132 IPUEIRAS	2
133 JUARINA	2
134 PORTO ALEGRE DO TOCANTINS	2
135 TAIPAS DO TOCANTINS	2
136 NOVO ALEGRE	1
137 SÃO FÉLIX DO TOCANTINS	1
138 SÃO VALÉRIO	1
TOTAL	23.517

TABELA 3. Distribuição dos óbitos confirmados acumulados da COVID-19, segundo município de residência, TOCANTINS.

MUNICÍPIO	TOTAL
1 ARAGUAÍNA	90
2 PALMAS	36
3 ARAGUATINS	19
4 PORTO NACIONAL	13
5 PARAÍSO DO TOCANTINS	11
6 GUARÁI	10
7 NOVA OLINDA	10
8 TOCANTINÓPOLIS	10
9 GURUPI	9
10 XAMBIOÁ	8
11 FORMOSO DO ARAGUAIA	7
12 AGUIARNÓPOLIS	6
13 SÃO MIGUEL DO TOCANTINS	6
14 AUGUSTINÓPOLIS	5
15 COLINAS DO TOCANTINS	5
16 ESPERANTINA	5
17 WANDERLÂNDIA	5
18 ARAGUAÇU	4
19 LAGOA DO TOCANTINS	4
20 SITIO NOVO DO TOCANTINS	4
21 ANANÁS	3
22 ARAGUANÃ	3

Fonte: Centro de Informações Estratégicas da Vigilância em Saúde - CIEVS/TO

MUNICÍPIO	TOTAL
23 AXIXÁ DO TOCANTINS	3
24 BARRA DO OURO	3
25 FILADÉLFIA	3
26 GOIATINS	3
27 MIRANORTE	3
28 PALMEIRANTE	3
29 PAU D'ARCO	3
30 SAMPAIO	3
31 TOCANTÍNIA	3
32 ABREULÂNDIA	2
33 ALMAS	2
34 ARAGOMINAS	2
35 ARAPOEMA	2
36 BREJINHO DE NAZARÉ	2
37 CONCEIÇÃO DO TOCANTINS	2
38 COUTO MAGALHÃES	2
39 DARCIÓPOLIS	2
40 DIANÓPOLIS	2
41 LAGOA DA CONFUSÃO	2
42 MIRACEMA DO TOCANTINS	2
43 NAZARÉ	2
44 PALMEIRAS DO TOCANTINS	2

NOTIFICAÇÕES PARA COVID-19

MUNICÍPIO	TOTAL
45 PEDRO AFONSO	2
46 PEQUIZEIRO	2
47 PRAIA NORTE	2
48 ALVORADA	1
49 BANDEIRANTES DO TOCANTINS	1
50 BARROLÂNDIA	1
51 CAMPOS LINDOS	1
52 CARIRI DO TOCANTINS	1
53 CARMOLÂNDIA	1
54 CASEARA	1
55 COLMEIA	1
56 CRISTALÂNDIA	1
57 FÁTIMA	1
58 FIGUEIRÓPOLIS	1
59 TABOÇÃO	1
60 GOIANORTE	1
61 IPUEIRAS	1
62 ITAGUATINS	1

MUNICÍPIO	TOTAL
63 LIZARDA	1
64 MARIANÓPOLIS DO TOCANTINS	1
65 MAURILÂNDIA DO TOCANTINS	1
66 NOVO ALEGRE	1
67 PARANÁ	1
68 PEIXE	1
69 PIRAQUÊ	1
70 PONTE ALTA DO TOCANTINS	1
71 PRESIDENTE KENNEDY	1
72 RIO SONO	1
73 SANTA FÉ DO ARAGUAIA	1
74 SANTA TEREZA DO TOCANTINS	1
75 SANTA TEREZINHA DO TOCANTINS	1
76 SÃO BENTO DO TOCANTINS	1
77 SILVANÓPOLIS	1
78 TAGUATINGA	1
79 TUPIRAMA	1
TOTAL	364

DETALHE DOS NOVOS ÓBITOS

1. Homem de 54 anos, residente de CAMPOS LINDOS, com hipertensão e obesidade, faleceu no dia 22 de julho.
2. Homem de 57 anos, residente de DARCINÓPOLIS, em tratamento oncológico, faleceu no dia 07 de julho no Hospital do Amor de Barretos em São Paulo.
3. Homem de 72 anos, residente de BANDEIRANTES DO TOCANTINS, faleceu no dia 16 de julho no Hospital Regional de Araguaína.
4. Mulher de 71 anos, residente de PEQUIZEIRO, faleceu no dia 18 de julho no Hospital Regional de Araguaína.
5. Mulher de 58 anos, residente em LAGOA DA CONFUSÃO, faleceu no dia 23 de julho no Hospital Regional de Paraíso.
6. Mulher de 83 anos, residente de PALMAS, faleceu no dia 22 de julho na Unidade de Pronto Atendimento Norte da cidade.
7. Mulher de 44 anos, residente de PALMAS, com hipertensão e diabetes, faleceu no dia 28 de julho no Hospital Geral da cidade.

O DETALHAMENTO DOS CASOS ACUMULADOS PODEM SER ACESSADOS NO SITE DA SECRETARIA DA SAÚDE
integra.saude.to.gov.br/covid19

OBSERVAÇÕES:

O Estado possui uma plataforma onde todos podem acompanhar os números da Covid-19 no Tocantins: <http://coronavirus.to.gov.br>

A Secretaria de Estado da Saúde (SES) esclarece que o banco de dados do Estado é dinâmico, em virtude do fechamento das investigações epidemiológicas, que alteram principalmente locais de residência dos casos positivos, trazendo modificações diárias no acumulado dos municípios e no total geral do Estado.

Os dados consolidados neste boletim são referentes às notificações recebidas no último dia, que podem abordar resultados diagnosticados em dias anteriores e notificados posteriormente ao Cievs Estadual. Para manter a credibilidade dos dados contabilizados, os gráficos apresentam a distribuição de novos casos de acordo com a data do diagnóstico e não sua notificação, por parte dos municípios. Em cada edição, o boletim apresenta a distribuição dos novos casos também por este critério.

Todas as informações que constam no boletim são provenientes dos sistemas oficiais do Ministério da Saúde alimentados pelos municípios:

Sistema Gerenciador de Ambiente Laboratorial (GAL) é o sistema utilizado pelos municípios para cadastro das mostras que serão encaminhadas ao Lacen para realização dos exames.

E-SUS-VE é a ferramenta de registro de notificação de casos suspeitos da Covid-19.

SIVEP-Gripe, é o Sistema de Informação da Vigilância Epidemiológica da Gripe, utilizado para notificação dos casos de Síndrome Respiratória Aguda Grave (SRAG) em unidades hospitalares e unidades de Pronto Atendimento (UPA).

SIM é o sistema de Informação sobre mortalidade, desenvolvido pelo Ministério da Saúde para unificação dos dados sobre óbitos no país.

Considerando o aumento recente de casos positivos que tem demandado tempo excessivo para confirmação de residências junto aos municípios, o Estado prevê o preenchimento correto de informações nas plataformas que serão utilizadas para consolidação dos boletins diários e a atualização da residência nos cartões SUS utilizado nos cadastros dos sistemas.

O Estado não irá confirmar residências junto aos municípios, estes devem ficar atentos aos dados informados nos Boletins Epidemiológicos diários, nos sistemas de notificação e cadastros de exames no Lacen.

Qualquer divergência deverá ser informada ao Cievs/COE do Estado que fará as correções nos próximos boletins.

Os dados contidos no boletim são consolidados com resultados de exames realizados no Lacen e notificações recebidas dos municípios até as 23:59h do último dia.