

NOTIFICAÇÕES PARA COVID-19

CASOS CONFIRMADOS

19.965

CASOS RECUPERADOS

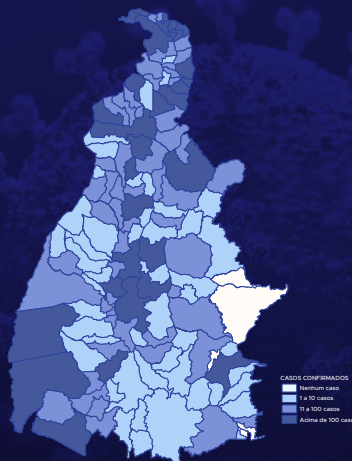
12.562

CASOS EM ISOLAMENTO

7.069

ÓBITOS

334



HOSPITALIZAÇÃO COVID

226

LEITOS PÚBLICOS **150**

CLÍNICOS **100**

UTI COVID **50**

LEITOS PRIVADOS **76**

CLÍNICOS **43**

UTI COVID **33**

131º BOLETIM EPIDEMIOLÓGICO NOTIFICAÇÕES DA COVID-19 NO TOCANTINS

A Secretaria de Estado da Saúde (SES) informa que nesta sexta-feira, 24 de julho, foram contabilizados 544 novos casos confirmados para Covid-19. Desta forma, hoje o Tocantins acumula 19.965 casos confirmados da doença, destes 12.562 pacientes estão recuperados e 7.069 estão ainda ativos (em isolamento domiciliar ou hospitalar), além de 334 óbitos.

ESTE QUANTITATIVO SE REFERE A CASOS NOVOS DE VÁRIOS DIAS DE COLETA DE EXAMES, NÃO PODENDO SER CONSIDERADO UM AUMENTO DE CASOS NAS ÚLTIMAS 24HS.

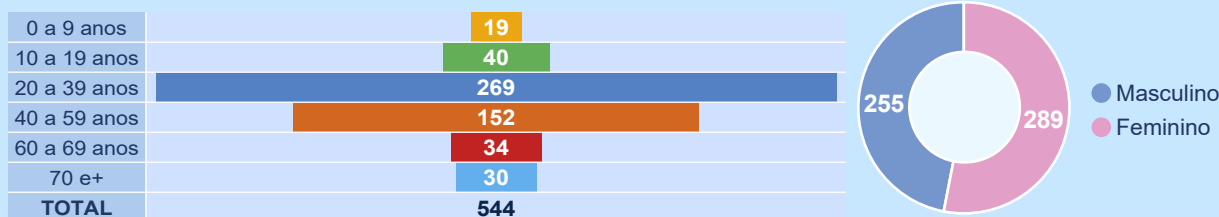
TABELA 1. Distribuição dos novos casos confirmados para COVID-19, segundo município de residência, TOCANTINS.

MUNICÍPIO	TOTAL
1 PALMAS	135
2 ARAGUAÍNA	93
3 PORTO NACIONAL	49
4 AUGUSTINÓPOLIS	28
5 XAMBIOÁ	17
6 GURUPI	16
7 ARAGUATINS	14
8 ANANÁS	13
9 PARAISO DO TOCANTINS	13
10 DIANÓPOLIS	12
11 PAU D'ARCO	12
12 CARRASCO BONITO	11
13 GUARÁI	11
14 TOCANTINÓPOLIS	11
15 COLMEIA	10
16 TOCANTINIA	10
17 SÃO MIGUEL DO TOCANTINS	9
18 PALMEIRAS DO TOCANTINS	8
19 PEDRO AFONSO	7
20 PALMEIRANTE	5
21 NAZARÉ	4
22 AGUIARNÓPOLIS	3
23 FORMOSO DO ARAGUAIA	3
24 PALMEIRÓPOLIS	3
25 ABREULÂNDIA	2
26 CHAPADA DA NATIVIDADE	2
27 COLINAS DO TOCANTINS	2
28 GOIATINS	2
29 MARIANÓPOLIS DO TOCANTINS	2
30 MIRACEMA DO TOCANTINS	2
31 NATIVIDADE	2
32 NOVO JARDIM	2
33 PRAIA NORTE	2
34 RIACHINHO	2
35 SÃO BENTO DO TOCANTINS	2
36 APARECIDA DO RIO NEGRO	1
37 ARAGOMINAS	1
38 ARRAIAS	1
39 AXIXÁ DO TOCANTINS	1
40 BABACULÂNDIA	1
41 BARROLÂNDIA	1
42 CASEARA	1
43 COUTO MAGALHAES	1
44 DIVINÓPOLIS DO TOCANTINS	1
45 ESPERANTINA	1
46 GOIANORTE	1
47 ITAPORA DO TOCANTINS	1
48 LAGOA DO TOCANTINS	1
49 LAJEADO	1
50 LUZINÓPOLIS	1
51 MAURILÂNDIA DO TOCANTINS	1
52 MIRANORTE	1
53 NOVA OLINDA	1
54 NOVO ACORDO	1
55 PEIXE	1
56 PEQUIZEIRO	1
57 RECURSOLÂNDIA	1
58 SAMPAIO	1
59 SÍTIO NOVO DO TOCANTINS	1
60 TALISMÃ	1
TOTAL	544

Fonte: Centro de Informações Estratégicas da Vigilância em Saúde - CIEVS/TO

NOTIFICAÇÕES PARA COVID-19

GRÁFICOS 1 E 2. Distribuição dos novos casos confirmados da COVID-19, segundo faixa etária e gênero, TOCANTINS.



Fonte: Centro de Informações Estratégicas da Vigilância em Saúde – CIEVS/TO

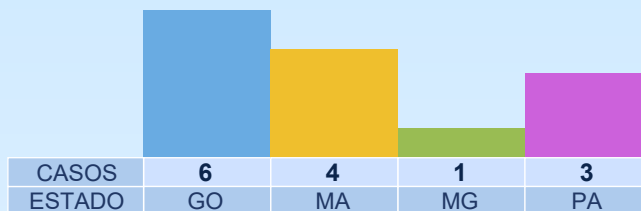
GRÁFICO 3. Perfil dos exames confirmados segundo tipo do teste, TOCANTINS.



Fonte: LACEN – TO, Acesso GAL em 23/07/2020 e CIEVS.

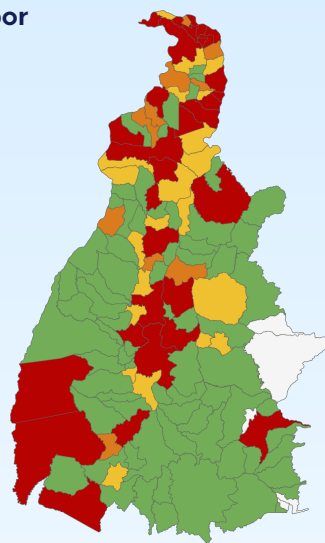

O Lacen em 23/07 realizou 305 análises.

GRÁFICO 4. Distribuição dos novos casos confirmados da COVID-19, segundo Estado de residência.



Fonte: Centro de Informações Estratégicas da Vigilância em Saúde – CIEVS/TO

IMAGEM 1. Distribuição dos casos confirmados por Coronavírus segundo o município de residência.



Fonte: Centro de Informações Estratégicas da Vigilância em Saúde – CIEVS/TO

TABELA 2. Distribuição dos casos confirmados acumulados da COVID-19, segundo município de residência, TOCANTINS.

MUNICÍPIO	TOTAL	MUNICÍPIO	TOTAL
1 ARAGUAÍNA	5.898	16 SAMPAIO	199
2 PALMAS	4.189	17 DIANÓPOLIS	186
3 PORTO NACIONAL	860	18 SÃO MIGUEL DO TOCANTINS	172
4 GURUPI	735	19 ARAGUACU	161
5 XAMBIOÁ	531	20 TOCANTINIA	161
6 FORMOSO DO ARAGUAIA	471	21 ESPERANTINA	150
7 TOCANTINÓPOLIS	405	22 SÍTIO NOVO DO TOCANTINS	144
8 AUGUSTINÓPOLIS	398	23 BURITI DO TOCANTINS	136
9 PARAISO DO TOCANTINS	370	24 PRAIA NORTE	123
10 GUARÁI	352	25 MIRACEMA DO TOCANTINS	118
11 COLINAS DO TOCANTINS	323	26 PALMEIRAS DO TOCANTINS	115
12 ARAGUATINS	296	27 AXIXÁ DO TOCANTINS	113
13 AGUIARNÓPOLIS	251	28 GOIATINS	110
14 NOVA OLINDA	239	29 SANTA FÉ DO ARAGUAIA	107
15 DARCIÓPOLIS	220	30 WANDERLÂNDIA	103

NOTIFICAÇÕES PARA COVID-19

MUNICÍPIO	TOTAL
31 LAGOA DA CONFUSÃO	102
32 ANANÁS	96
33 ITAGUATINS	95
34 PEDRO AFONSO	78
35 TABOÃO	76
36 CARIRI DO TOCANTINS	71
37 NAZARÉ	71
38 ARAGOMINAS	54
39 COUTO MAGALHAES	54
40 ARAGUANÃ	53
41 CARRASCO BONITO	53
42 PALMEIRANTE	50
43 SANTA TEREZINHA DO TOCANTINS	50
44 PAU D'ARCO	49
45 BABACULÂNDIA	47
46 FILADELFIA	47
47 BARROLÂNDIA	45
48 MIRANORTE	44
49 PRESIDENTE KENNEDY	44
50 ALVORADA	43
51 SÃO SEBASTIAO DO TOCANTINS	43
52 ITAPIRATINS	42
53 RIACHINHO	39
54 LAGOA DO TOCANTINS	38
55 SÃO BENTO DO TOCANTINS	37
56 FÁTIMA	31
57 BREJINHO DE NAZARÉ	30
58 MAURILÂNDIA DO TOCANTINS	30
59 COLMEIA	29
60 RIO SONO	29
61 SANTA TEREZA DO TOCANTINS	27
62 ARAPOEMA	26
63 MARIANÓPOLIS DO TOCANTINS	25
64 PEQUIZEIRO	25
65 OLIVEIRA DE FÁTIMA	24
66 FIGUEIRÓPOLIS	23
67 BOM JESUS DO TOCANTINS	22
68 PONTE ALTA DO TOCANTINS	21
69 RIO DA CONCEIÇÃO	21
70 LIZARDA	20
71 GOIANORTE	19
72 MURICILÂNDIA	19
73 BANDEIRANTES DO TOCANTINS	18
74 ITAPORA DO TOCANTINS	17
75 TALISMÃ	17
76 ANGICO	16
77 BERNARDO SAYAO	16
78 CARMOLÂNDIA	16
79 NOVA ROSALÂNDIA	16
80 ALIANÇA DO TOCANTINS	15
81 ALMAS	15
82 LUZINÓPOLIS	15

Fonte: Centro de Informações Estratégicas da Vigilância em Saúde - CIEVS/TO

MUNICÍPIO	TOTAL
83 ARRAIAS	14
84 AURORA DO TOCANTINS	14
85 BARRA DO OURO	13
86 PALMEIRÓPOLIS	12
87 PEIXE	12
88 ABREULÂNDIA	11
89 CAMPOS LINDOS	11
90 ITACAJÁ	11
91 PUGMIL	11
92 SANDOLÂNDIA	11
93 SANTA ROSA DO TOCANTINS	11
94 SILVANÓPOLIS	11
95 CACHOEIRINHA	10
96 CASEARA	9
97 CRISTALÂNDIA	9
98 DIVINÓPOLIS DO TOCANTINS	9
99 APARECIDA DO RIO NEGRO	8
100 DUERÉ	8
101 PINDORAMA DO TOCANTINS	8
102 CHAPADA DA NATIVIDADE	7
103 PIUM	7
104 RECURSOLÂNDIA	7
105 CRIXÁS DO TOCANTINS	6
106 LAJEADO	6
107 MONTE DO CARMO	6
108 NATIVIDADE	6
109 PARANÃ	6
110 PIRAQUE	6
111 NOVO ACORDO	5
112 NOVO JARDIM	5
113 PONTE ALTA DO BOM JESUS	5
114 RIO DOS BOIS	5
115 CHAPADA DE AREIA	4
116 JAU DO TOCANTINS	4
117 TUPIRATINS	4
118 ARAGUACEMA	3
119 CONCEIÇÃO DO TOCANTINS	3
120 DOIS IRMÃOS DO TOCANTINS	3
121 SANTA MARIA DO TOCANTINS	3
122 SANTA RITA DO TOCANTINS	3
123 TAGUATINGA	3
124 BRASILÂNDIA DO TOCANTINS	2
125 IPUEIRAS	2
126 JUARINA	2
127 TAIPAS DO TOCANTINS	2
128 TUPIRAMA	2
129 CENTENARIO	1
130 MONTE SANTO DO TOCANTINS	1
131 NOVO ALEGRE	1
132 SÃO SALVADOR DO TOCANTINS	1
133 SÃO VALÉRIO	1
134 SUCUPIRA	1
TOTAL	19.965

TABELA 3. Distribuição dos óbitos confirmados acumulados da COVID-19, segundo município de residência, TOCANTINS.

MUNICÍPIO	TOTAL
1 ARAGUAÍNA	87
2 PALMAS	31
3 ARAGUATINS	19
4 PORTO NACIONAL	13
5 PARAISO DO TOCANTINS	11
6 GUARÁI	10
7 NOVA OLINDA	10
8 TOCANTINÓPOLIS	9
9 XAMBIOÁ	8
10 GURUPI	7
11 AGUIARNÓPOLIS	6
12 SÃO MIGUEL DO TOCANTINS	6
13 AUGUSTINÓPOLIS	5
14 ESPERANTINA	5
15 FORMOSO DO ARAGUAIA	5
16 COLINAS DO TOCANTINS	4
17 LAGOA DO TOCANTINS	4
18 SÍTIO NOVO DO TOCANTINS	4
19 WANDERLÂNDIA	4
20 ANANÁS	3
21 ARAGUACU	3
22 AXIXÁ DO TOCANTINS	3
23 BARRA DO OURO	3
24 FILADELFIA	3
25 GOIATINS	3

Fonte: Centro de Informações Estratégicas da Vigilância em Saúde - CIEVS/TO

MUNICÍPIO	TOTAL
26 MIRANORTE	3
27 PALMEIRANTE	3
28 TOCANTINIA	3
29 ABREULÂNDIA	2
30 ALMAS	2
31 ARAGOMINAS	2
32 ARAGUANÃ	2
33 ARAPOEMA	2
34 BREJINHO DE NAZARÉ	2
35 COUTO MAGALHAES	2
36 DIANÓPOLIS	2
37 MIRACEMA DO TOCANTINS	2
38 NAZARÉ	2
39 PALMEIRAS DO TOCANTINS	2
40 PAU D'ARCO	2
41 PEDRO AFONSO	2
42 PRAIA NORTE	2
43 SAMPAIO	2
44 ALVORADA	1
45 BARROLÂNDIA	1
46 CARIRI DO TOCANTINS	1
47 CARMOLÂNDIA	1
48 CASEARA	1
49 CRISTALÂNDIA	1
50 DARCINÓPOLIS	1

NOTIFICAÇÕES PARA COVID-19

MUNICÍPIO	TOTAL
51 FÁTIMA	1
52 FIGUEIRÓPOLIS	1
53 GOIANORTE	1
54 IPUEIRAS	1
55 ITAGUATINS	1
56 LAGOA DA CONFUSÃO	1
57 LIZARDA	1
58 MARIANÓPOLIS DO TOCANTINS	1
59 MAURILÂNDIA DO TOCANTINS	1
60 NOVO ALEGRE	1
61 PARANÁ	1

MUNICÍPIO	TOTAL
62 PEIXE	1
63 PEQUIZEIRO	1
64 PIRAQUE	1
65 PONTE ALTA DO TOCANTINS	1
66 PRESIDENTE KENNEDY	1
67 RIO SONO	1
68 SANTA FÉ DO ARAGUAIA	1
69 SANTA TEREZA DO TOCANTINS	1
70 SANTA TEREZINHA DO TOCANTINS	1
71 SÃO BENTO DO TOCANTINS	1
72 SILVANÓPOLIS	1
TOTAL	334

DETALHE DOS NOVOS ÓBITOS

1. Mulher de 71 anos, residente de ANANÁS, com asma, hipertensão e diabetes, faleceu no dia 21 de julho no Hospital Regional De Araguaína.
2. Mulher de 93 anos, residente de LAGOA DO TOCANTINS, apresentava doença pulmonar crônica e insuficiência cardíaca, faleceu dia 23 de julho no Hospital Geral de Palmas.
3. Homem de 63 anos, residente de ARAGUAÍNA, com hipertensão, diabetes e transplante renal, faleceu no dia 21 de julho no Hospital Regional De Araguaína.
4. Homem de 78 anos, residente de ARAGUAÍNA, faleceu no dia 20 de julho no Hospital Municipal de Araguaína.
5. Homem de 79 anos, residente de ARAGUAÍNA, faleceu no dia 21 de julho no Hospital Regional De Araguaína.
6. Mulher de 74 anos, residente de ARAGUAÍNA, com obesidade, faleceu no dia 23 de julho na Unidade de Pronto Atendimento de Araguaína.
7. Mulher de 82 anos, residente de SÃO BENTO DO TOCANTINS, com hipertensão e diabetes, faleceu no dia 22 de julho no Hospital Regional De Araguaína.
8. Mulher de 66 anos, residente de ARAGUAÍNA, faleceu no dia 22 de julho na Unidade de Pronto Atendimento de Araguaína.

O DETALHAMENTO DOS CASOS ACUMULADOS PODEM SER ACESSADOS NO SITE DA SECRETARIA DA SAÚDE
integra.saude.to.gov.br/covid19

OBSERVAÇÕES:

O Estado possui uma plataforma onde todos podem acompanhar os números da Covid-19 no Tocantins: <http://coronavirus.to.gov.br>

A Secretaria de Estado da Saúde (SES) esclarece que o banco de dados do Estado é dinâmico, em virtude do fechamento das investigações epidemiológicas, que alteram principalmente locais de residência dos casos positivos, trazendo modificações diárias no acumulado dos municípios e no total geral do Estado.

Os dados consolidados neste boletim são referentes às notificações recebidas no último dia, que podem abordar resultados diagnosticados em dias anteriores e notificados posteriormente ao Cievs Estadual. Para manter a credibilidade dos dados contabilizados, os gráficos apresentam a distribuição de novos casos de acordo com a data do diagnóstico e não sua notificação, por parte dos municípios. Em cada edição, o boletim apresenta a distribuição dos novos casos também por este critério.

Todas as informações que constam no boletim são provenientes dos sistemas oficiais do Ministério da Saúde alimentados pelos municípios:

Sistema Gerenciador de Ambiente Laboratorial (GAL) é o sistema utilizado pelos municípios para cadastro das mostras que serão encaminhadas ao Lacen para realização dos exames.

E-SUS-VE é a ferramenta de registro de notificação de casos suspeitos da Covid-19.

SIVEP-Gripe, é o Sistema de Informação da Vigilância Epidemiológica da Gripe, utilizado para notificação dos casos de Síndrome Respiratória Aguda Grave (SRAG) em unidades hospitalares e unidades de Pronto Atendimento (UPA).

SIM é o sistema de Informação sobre mortalidade, desenvolvido pelo Ministério da Saúde para unificação dos dados sobre óbitos no país.

Considerando o aumento recente de casos positivos que tem demandado tempo excessivo para confirmação de residências junto aos municípios, o Estado prevê o preenchimento correto de informações nas plataformas que serão utilizadas para consolidação dos boletins diários e a atualização da residência nos cartões SUS utilizado nos cadastros dos sistemas.

O Estado não irá confirmar residências junto aos municípios, estes devem ficar atentos aos dados informados nos Boletins Epidemiológicos diários, nos sistemas de notificação e cadastros de exames no Lacen.

Qualquer divergência deverá ser informada ao Cievs/COE do Estado que fará as correções nos próximos boletins.

Os dados contidos no boletim são consolidados com resultados de exames realizados no Lacen e notificações recebidas dos municípios até as 23:59h do último dia.

O **boletim de nº 130** divulgado na última quinta-feira, 23, apresentava equívoco na distribuição de novos casos por gênero. A informação correta (284 novos casos em pacientes do gênero feminino e 289 novos casos em pacientes do gênero masculino) foi alterada e o arquivo corrigido está disponibilizado no Portal Covid (integra.saude.to.gov.br/covid19)