

NOTIFICAÇÕES PARA COVID-19

CASOS CONFIRMADOS

66.865

CASOS RECUPERADOS

50.495

CASOS ATIVOS
(EM ISOLAMENTO DOMICILIAR OU HOSPITALAR)

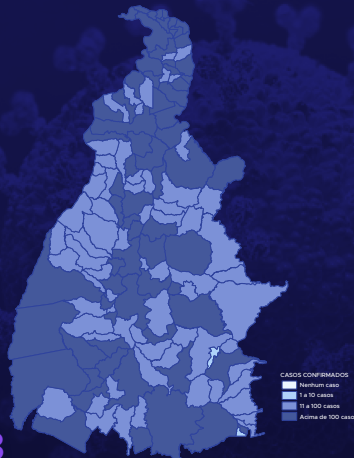
15.448

ÓBITOS

922

CASOS NOTIFICADOS

203.163



HOSPITALIZAÇÃO COVID

195

LEITOS PÚBLICOS **140**

CLÍNICOS **60**

UTI COVID **80**

LEITOS PRIVADOS **55**

CLÍNICOS **27**

UTI COVID **28**

197º BOLETIM EPIDEMIOLÓGICO NOTIFICAÇÕES DA COVID-19 NO TOCANTINS

A Secretaria de Estado da Saúde (SES) informa que nesta segunda, 28 de setembro, foram contabilizados 164 novos casos confirmados para Covid-19. Deste total, 51 foram registrados nas últimas 24 horas e o restante por exames coletados em dias anteriores e que tiveram seus resultados liberados na data de ontem.

Desta forma, hoje o Tocantins registra um total de 203.163 pessoas notificadas com a Covid-19 e acumula 66.865 casos confirmados da doença. Destes 50.384 pacientes estão recuperados e 15.448 estão ainda ativos (em isolamento domiciliar ou hospitalar), além de 922 óbitos.

TABELA 1. Distribuição dos novos casos confirmados para COVID-19, segundo município de residência, TOCANTINS.

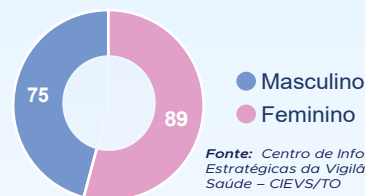
| MUNICÍPIO | TOTAL |
|-------------------------|-------|
| 1 PALMAS | 64 |
| 2 ARAGUAÍNA | 48 |
| 3 PORTO NACIONAL | 12 |
| 4 COLINAS DO TOCANTINS | 7 |
| 5 MIRANORTE | 6 |
| 6 DIANÓPOLIS | 5 |
| 7 GOIATINS | 5 |
| 8 ITACAJÁ | 5 |
| 9 CARIRI DO TOCANTINS | 2 |
| 10 ALIANÇA DO TOCANTINS | 1 |

Fonte: Centro de Informações Estratégicas de Vigilância em Saúde - CIEVS/TO

| MUNICÍPIO | TOTAL |
|----------------------------|------------|
| 11 AXIXÁ DO TOCANTINS | 1 |
| 12 BARROLÂNDIA | 1 |
| 13 TABOCÃO | 1 |
| 14 GUARÁI | 1 |
| 15 GURUPI | 1 |
| 16 ITAGUATINS | 1 |
| 17 MONTE DO CARMO | 1 |
| 18 PARAÍSO DO TOCANTINS | 1 |
| 19 PONTE ALTA DO TOCANTINS | 1 |
| TOTAL | 164 |

GRÁFICOS 1 E 2. Distribuição dos novos casos confirmados da COVID-19, segundo faixa etária e gênero, TOCANTINS.

| | |
|--------------|------------|
| 0 a 9 anos | 7 |
| 10 a 19 anos | 17 |
| 20 a 39 anos | 80 |
| 40 a 59 anos | 44 |
| 60 a 69 anos | 6 |
| 70 e+ | 10 |
| TOTAL | 164 |



Fonte: Centro de Informações Estratégicas da Vigilância em Saúde - CIEVS/TO

GRÁFICO 3. Perfil dos exames confirmados segundo tipo do teste, TOCANTINS.

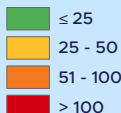
| | |
|--------------|-----|
| RT-PCR | 127 |
| TESTE RÁPIDO | 37 |

Fonte: LACEN - TO, Acesso GAL em 27/09/2020 e CIEVS.

NOTIFICAÇÕES PARA COVID-19

IMAGEM 1. Distribuição dos casos confirmados por Coronavírus segundo o município de residência.

Casos confirmados



Fonte: Centro de Informações Estratégicas da Vigilância em Saúde – CIEVS/TO

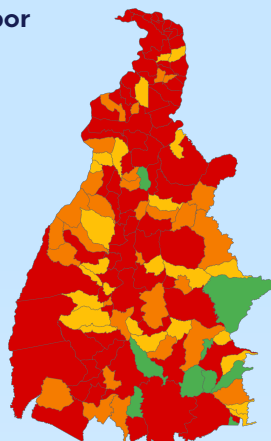


TABELA 2. Distribuição dos casos confirmados acumulados da COVID-19, segundo município de residência, TOCANTINS.

| MUNICÍPIO | TOTAL | MUNICÍPIO | TOTAL |
|-------------------------------|-------|---------------------------------|-------|
| 1 PALMAS | 16051 | 61 SILVANÓPOLIS | 154 |
| 2 ARAGUAÍNA | 15102 | 62 RIO SONO | 149 |
| 3 GURUPI | 3395 | 63 ALIANÇA DO TOCANTINS | 145 |
| 4 COLINAS DO TOCANTINS | 2587 | 64 PARANÁ | 142 |
| 5 PORTO NACIONAL | 2543 | 65 FIGUEIRÓPOLIS | 139 |
| 6 PARAÍSO DO TOCANTINS | 2309 | 66 ITAGUATINS | 136 |
| 7 FORMOSO DO ARAGUAIA | 1186 | 67 SANTA TEREZA DO TOCANTINS | 136 |
| 8 GUARÁ | 1023 | 68 RIO DOS BOIS | 134 |
| 9 XAMBIOÁ | 904 | 69 NOVA ROSALÂNDIA | 133 |
| 10 ARAGUATINS | 888 | 70 RIACHINHO | 133 |
| 11 TOCANTINÓPOLIS | 856 | 71 LUZINÓPOLIS | 127 |
| 12 AUGUSTINÓPOLIS | 657 | 72 BARROLÂNDIA | 120 |
| 13 MIRACEMA DO TOCANTINS | 629 | 73 ARRAIAS | 117 |
| 14 PEDRO AFONSO | 597 | 74 DUERÉ | 108 |
| 15 MIRANORTE | 584 | 75 ITAPORÁ DO TOCANTINS | 108 |
| 16 LAGOA DA CONFUSÃO | 518 | 76 CENTENÁRIO | 99 |
| 17 ALVORADA | 516 | 77 TALISMÃ | 99 |
| 18 GOIATINS | 516 | 78 ARAPOEMA | 98 |
| 19 ARAGUAÇÚ | 443 | 79 GOIANORTE | 96 |
| 20 ITACAJÁ | 416 | 80 COUTO MAGALHÃES | 95 |
| 21 AGUIARNÓPOLIS | 411 | 81 TAGUATINGA | 88 |
| 22 NOVA OLINDA | 393 | 82 MARIANÓPOLIS DO TOCANTINS | 87 |
| 23 TOCANTÍNIA | 388 | 83 MONTE DO CARMO | 81 |
| 24 DARCIÓPOLIS | 386 | 84 SANTA TEREZINHA DO TOCANTINS | 81 |
| 25 DIANÓPOLIS | 386 | 85 ALMAS | 80 |
| 26 AXIXÁ DO TOCANTINS | 356 | 86 RECURSOLÂNDIA | 78 |
| 27 SÃO BENTO DO TOCANTINS | 346 | 87 BOM JESUS DO TOCANTINS | 77 |
| 28 PALMEIRAS DO TOCANTINS | 319 | 88 BREJINHO DE NAZARÉ | 77 |
| 29 SAMPAIO | 318 | 89 PRESIDENTE KENNEDY | 76 |
| 30 SÃO MIGUEL DO TOCANTINS | 318 | 90 ABREULÂNDIA | 74 |
| 31 WANDERLÂNDIA | 307 | 91 CARMOLÂNDIA | 74 |
| 32 ESPERANTINA | 295 | 92 MURICILÂNDIA | 73 |
| 33 ANANÁS | 292 | 93 TUPIRAMA | 70 |
| 34 SANTA FÉ DO ARAGUAIA | 279 | 94 LIZARDA | 67 |
| 35 SÃO SEBASTIÃO DO TOCANTINS | 274 | 95 ANGICO | 65 |
| 36 CAMPOS LINDOS | 269 | 96 CASEARA | 60 |
| 37 SÍTIO NOVO DO TOCANTINS | 250 | 97 CHAPADA DA NATIVIDADE | 59 |
| 38 BABAÇULÂNDIA | 245 | 98 LAGOA DO TOCANTINS | 58 |
| 39 COLMEIA | 234 | 99 SUCUPIRA | 58 |
| 40 CARRASCO BONITO | 229 | 100 LAJEADO | 55 |
| 41 BURITI DO TOCANTINS | 224 | 101 ARAGUACEMA | 54 |
| 42 DIVINÓPOLIS DO TOCANTINS | 217 | 102 JAÚ DO TOCANTINS | 54 |
| 43 ARAGOMINAS | 198 | 103 OLIVEIRA DE FÁTIMA | 53 |
| 44 NAZARÉ | 195 | 104 SANDOLÂNDIA | 52 |
| 45 PALMEIRANTE | 195 | 105 BRASILÂNDIA DO TOCANTINS | 51 |
| 46 CARIRI DO TOCANTINS | 188 | 106 BARRA DO OURO | 50 |
| 47 FÁTIMA | 183 | 107 BERNARDO SAYÃO | 50 |
| 48 FILADÉLFIA | 180 | 108 CRISTALÂNDIA | 50 |
| 49 NATIVIDADE | 176 | 109 APARECIDA DO RIO NEGRO | 48 |
| 50 PEQUIZEIRO | 173 | 110 BANDEIRANTES DO TOCANTINS | 48 |
| 51 PEIXE | 172 | 111 DOIS IRMÃOS DO TOCANTINS | 48 |
| 52 ARAGUANÃ | 169 | 112 JUARINA | 48 |
| 53 PIUM | 169 | 113 CRIXÁS DO TOCANTINS | 46 |
| 54 PONTE ALTA DO TOCANTINS | 163 | 114 MONTE SANTO DO TOCANTINS | 45 |
| 55 ITAPIRATINS | 157 | 115 SANTA ROSA DO TOCANTINS | 45 |
| 56 PAU D'ARCO | 157 | 116 MAURILÂNDIA DO TOCANTINS | 44 |
| 57 COMBINADO | 156 | 117 PIRAQUÊ | 43 |
| 58 PALMEIRÓPOLIS | 155 | 118 RIO DA CONCEIÇÃO | 43 |
| 59 TABOCÃO | 154 | 119 SANTA RITA DO TOCANTINS | 40 |
| 60 PRAIA NORTE | 154 | 120 PINDORAMA DO TOCANTINS | 39 |

Fonte: Centro de Informações Estratégicas da Vigilância em Saúde – CIEVS/TO

NOTIFICAÇÕES PARA COVID-19

| MUNICÍPIO | TOTAL |
|------------------------------|-------|
| 121 PUGMIL | 39 |
| 122 CHAPADA DE AREIA | 38 |
| 123 LAVANDEIRA | 35 |
| 124 AURORA DO TOCANTINS | 34 |
| 125 SÃO FÉLIX DO TOCANTINS | 32 |
| 126 NOVO ACORDO | 30 |
| 127 IPUEIRAS | 29 |
| 128 CACHOEIRINHA | 27 |
| 129 SANTA MARIA DO TOCANTINS | 27 |
| 130 NOVO JARDIM | 26 |

| MUNICÍPIO | TOTAL |
|-------------------------------|---------------|
| 131 SÃO SALVADOR DO TOCANTINS | 22 |
| 132 SÃO VALÉRIO | 21 |
| 133 TAIPAS DO TOCANTINS | 20 |
| 134 MATEIROS | 19 |
| 135 CONCEIÇÃO DO TOCANTINS | 18 |
| 136 PONTE ALTA DO BOM JESUS | 17 |
| 137 TUPIRATINS | 16 |
| 138 NOVO ALEGRE | 4 |
| 139 PORTO ALEGRE DO TOCANTINS | 4 |
| TOTAL | 66.865 |

DETALHE DOS NOVOS ÓBITOS

• Óbitos por Covid-19, no Tocantins que entram no boletim desta segunda, 28:

1. Homem de 60 anos, residente de Palmeirante. Comorbidades: mieloma. Óbito dia 22/08/20 no Hospital Geral de Palmas.
2. Homem de 61 anos, residente de Paraíso do Tocantins. Óbito dia 31/08/20 no Hospital Geral de Palmas.
3. Mulher de 81 anos, residente de Miranorte. Óbito dia 03/09/20 no Hospital Geral de Palmas.

TABELA 3. Distribuição dos óbitos confirmados acumulados da COVID-19, segundo município de residência, TOCANTINS.

| MUNICÍPIO | TOTAL |
|------------------------------|-------|
| 1 ARAGUAÍNA | 197 |
| 2 PALMAS | 150 |
| 3 GURUPI | 45 |
| 4 PORTO NACIONAL | 45 |
| 5 PARAÍSO DO TOCANTINS | 43 |
| 6 ARAGUATINS | 25 |
| 7 COLINAS DO TOCANTINS | 23 |
| 8 GUARÁI | 18 |
| 9 TOCANTINÓPOLIS | 17 |
| 10 NOVA OLINDA | 16 |
| 11 FORMOSO DO ARAGUAIA | 13 |
| 12 XAMBIOÁ | 13 |
| 13 ANANÁS | 11 |
| 14 MIRANORTE | 10 |
| 15 PEDRO AFONSO | 9 |
| 16 AGUIARNÓPOLIS | 8 |
| 17 ALVORADA | 8 |
| 18 ARAGUANÁ | 8 |
| 19 AUGUSTINÓPOLIS | 8 |
| 20 COLMEIA | 8 |
| 21 DIANÓPOLIS | 8 |
| 22 MIRACEMA DO TOCANTINS | 8 |
| 23 ARAGUAÇÚ | 7 |
| 24 ITACAJÁ | 7 |
| 25 SÃO MIGUEL DO TOCANTINS | 7 |
| 26 ESPERANTINA | 6 |
| 27 PAU D'ARCO | 6 |
| 28 DARCINÓPOLIS | 5 |
| 29 FIGUEIRÓPOLIS | 5 |
| 30 GOIATINS | 5 |
| 31 MARIANÓPOLIS DO TOCANTINS | 5 |
| 32 PEQUIZEIRO | 5 |
| 33 SILVANÓPOLIS | 5 |
| 34 SÍTIO NOVO DO TOCANTINS | 5 |
| 35 TOCANTÍNIA | 5 |
| 36 WANDERLÂNDIA | 5 |
| 37 BARRA DO OURO | 4 |
| 38 BREJINHO DE NAZARÉ | 4 |
| 39 COUTO MAGALHÃES | 4 |
| 40 DOIS IRMÃOS DO TOCANTINS | 4 |
| 41 LAGOA DA CONFUSÃO | 4 |
| 42 LAGOA DO TOCANTINS | 4 |
| 43 NAZARÉ | 4 |
| 44 NOVA ROSALÂNDIA | 4 |
| 45 PALMEIRAS DO TOCANTINS | 4 |
| 46 SANTA FÉ DO ARAGUAIA | 4 |
| 47 ABREULÂNDIA | 3 |
| 48 ARAPOEMA | 3 |
| 49 AXIXÁ DO TOCANTINS | 3 |
| 50 BARROLÂNDIA | 3 |
| 51 BERNARDO SAYÃO | 3 |
| 52 CARIRI DO TOCANTINS | 3 |
| 53 CENTENÁRIO | 3 |
| 54 CONCEIÇÃO DO TOCANTINS | 3 |

Centro de Informações Estratégicas
da Vigilância em Saúde - CIEVS/TO

| MUNICÍPIO | TOTAL |
|---------------------------------|------------|
| 55 FÁTIMA | 3 |
| 56 FILADÉLFIA | 3 |
| 57 TABOÃO | 3 |
| 58 PALMEIRANTE | 3 |
| 59 PEIXE | 3 |
| 60 PONTE ALTA DO TOCANTINS | 3 |
| 61 SAMPAIO | 3 |
| 62 SANDOLÂNDIA | 3 |
| 63 TAGUATINGA | 3 |
| 64 ALIANÇA DO TOCANTINS | 2 |
| 65 ALMAS | 2 |
| 66 ARAGOMINAS | 2 |
| 67 BABACULÂNDIA | 2 |
| 68 CAMPOS LINDOS | 2 |
| 69 CHAPADA DE AREIA | 2 |
| 70 COMBINADO | 2 |
| 71 CRISTALÂNDIA | 2 |
| 72 GOIANORTE | 2 |
| 73 ITAGUATINS | 2 |
| 74 JAÚ DO TOCANTINS | 2 |
| 75 LUZINÓPOLIS | 2 |
| 76 PARANÁ | 2 |
| 77 PRAIA NORTE | 2 |
| 78 PRESIDENTE KENNEDY | 2 |
| 79 SANTA TEREZINHA DO TOCANTINS | 2 |
| 80 SÃO BENTO DO TOCANTINS | 2 |
| 81 TUPIRAMA | 2 |
| 82 ARAGUACEMA | 1 |
| 83 BANDEIRANTES DO TOCANTINS | 1 |
| 84 BRASILÂNDIA DO TOCANTINS | 1 |
| 85 CARMOLÂNDIA | 1 |
| 86 CASEARA | 1 |
| 87 CHAPADA DA NATIVIDADE | 1 |
| 88 DUERÉ | 1 |
| 89 IPUEIRAS | 1 |
| 90 JUARINA | 1 |
| 91 LIZARDA | 1 |
| 92 MAURILÂNDIA DO TOCANTINS | 1 |
| 93 MONTE DO CARMO | 1 |
| 94 MONTE SANTO DO TOCANTINS | 1 |
| 95 NATIVIDADE | 1 |
| 96 NOVO ALEGRE | 1 |
| 97 PALMEIRÓPOLIS | 1 |
| 98 PIRAQUÊ | 1 |
| 99 PIUM | 1 |
| 100 PONTE ALTA DO BOM JESUS | 1 |
| 101 RECURSOLÂNDIA | 1 |
| 102 RIO DOS BOIS | 1 |
| 103 RIO SONO | 1 |
| 104 SANTA ROSA DO TOCANTINS | 1 |
| 105 SANTA TEREZA DO TOCANTINS | 1 |
| 106 SÃO SEBASTIÃO DO TOCANTINS | 1 |
| 107 TALISMÃ | 1 |
| TOTAL | 922 |

O DETALHAMENTO DOS CASOS ACUMULADOS PODEM SER ACESSADOS NO SITE DA SECRETARIA DA SAÚDE
integra.saude.to.gov.br/covid19

O Estado possui uma plataforma onde todos podem acompanhar os números da Covid-19 no Tocantins: <http://coronavirus.to.gov.br>

A Secretaria de Estado da Saúde (SES) esclarece que o banco de dados do Estado é dinâmico, em virtude do fechamento das investigações epidemiológicas, que alteram principalmente locais de residência dos casos positivos, trazendo modificações diárias no acumulado dos municípios e no total geral do Estado.

Os dados consolidados neste boletim são referentes às notificações recebidas no último dia, que podem abordar resultados diagnosticados em dias anteriores e notificados posteriormente ao Cievs Estadual. Para manter a credibilidade dos dados contabilizados, os gráficos apresentam a distribuição de novos casos de acordo com a data do diagnóstico e não sua notificação, por parte dos municípios. Em cada edição, o boletim apresenta a distribuição dos novos casos também por este critério.

Todas as informações que constam no boletim são provenientes dos sistemas oficiais do Ministério da Saúde alimentados pelos municípios:

Sistema Gerenciador de Ambiente Laboratorial (GAL) é o sistema utilizado pelos municípios para cadastro das mostras que serão encaminhadas ao Lacen para realização dos exames.

E-SUS-VE é a ferramenta de registro de notificação de casos suspeitos da Covid-19.

SIVEP-Gripe, é o Sistema de Informação da Vigilância Epidemiológica da Gripe, utilizado para notificação dos casos de Síndrome Respiratória Aguda Grave (SRAG) em unidades hospitalares e unidades de Pronto Atendimento (UPA).

SIM é o sistema de Informação sobre mortalidade, desenvolvido pelo Ministério da Saúde para unificação dos dados sobre óbitos no país.

Considerando o aumento recente de casos positivos que tem demandado tempo excessivo para confirmação de residências junto aos municípios, o Estado prevê o preenchimento correto de informações nas plataformas que serão utilizadas para consolidação dos boletins diários e a atualização da residência nos cartões SUS utilizado nos cadastros dos sistemas.

O Estado não irá confirmar residências junto aos municípios, estes devem ficar atentos aos dados informados nos Boletins Epidemiológicos diários, nos sistemas de notificação e cadastros de exames no Lacen.

Qualquer divergência deverá ser informada ao Cievs/COE do Estado que fará as correções nos próximos boletins.

Os dados contidos no boletim são consolidados com resultados de exames realizados no Lacen e notificações recebidas dos municípios até as 23:59h do último dia.