

NOTIFICAÇÕES PARA COVID-19

CASOS CONFIRMADOS

69.419

CASOS RECUPERADOS

53.404

CASOS ATIVOS
(EM ISOLAMENTO DOMICILIAR OU HOSPITALAR)

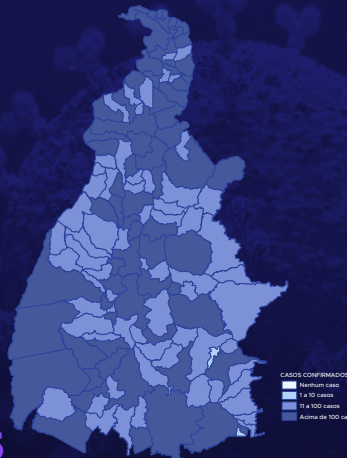
15.047

ÓBITOS

968

CASOS NOTIFICADOS

210.735



HOSPITALIZAÇÃO COVID

187

LEITOS PÚBLICOS **131**

CLÍNICOS **58**

UTI COVID **73**

LEITOS PRIVADOS **56**

CLÍNICOS **31**

UTI COVID **25**

203º BOLETIM EPIDEMIOLÓGICO NOTIFICAÇÕES DA COVID-19 NO TOCANTINS

A Secretaria de Estado da Saúde (SES) informa que neste domingo, 04 de outubro, foram contabilizados 25 novos casos confirmados para Covid-19. Deste total, 18 foram registrados nas últimas 24 horas e o restante por exames coletados em dias anteriores e que tiveram seus resultados liberados na data de ontem.

Desta forma, hoje o Tocantins registra um total de 210.735 pessoas notificadas com a Covid-19 e acumula 69.419 casos confirmados da doença. Destes 53.404 pacientes estão recuperados e 15.047 estão ainda ativos (em isolamento domiciliar ou hospitalar), além de 968 óbitos.

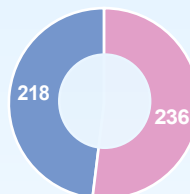
TABELA 1. Distribuição dos novos casos confirmados para COVID-19, segundo município de residência, TOCANTINS.

MUNICÍPIO	TOTAL
1 ARAGUAÍNA	4
2 PALMAS	21
TOTAL	25

Fonte: Centro de Informações Estratégicas da Vigilância em Saúde - CIEVS/TO

GRÁFICOS 1 E 2. Distribuição dos novos casos confirmados da COVID-19, segundo faixa etária e gênero, TOCANTINS.

0 a 9 anos	0
10 a 19 anos	02
20 a 39 anos	10
40 a 59 anos	09
60 a 69 anos	02
70 e+	02
TOTAL	25



● Masculino
● Feminino

Fonte: Centro de Informações Estratégicas da Vigilância em Saúde - CIEVS/TO

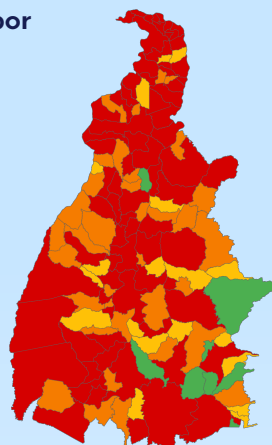
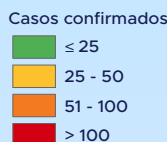
GRÁFICO 3. Perfil dos exames confirmados segundo tipo do teste, TOCANTINS.

RT-PCR	20
SOROLOGIA	03
TESTE RÁPIDO	02

Fonte: LACEN - TO, Acesso GAL em 03/10/2020 e CIEVS.

NOTIFICAÇÕES PARA COVID-19

IMAGEM 1. Distribuição dos casos confirmados por Coronavírus segundo o município de residência.



Fonte: Centro de Informações Estratégicas da Vigilância em Saúde - CIEVS/TO

TABELA 2. Distribuição dos casos confirmados acumulados da COVID-19, segundo município de residência, TOCANTINS.

MUNICÍPIO	TOTAL	MUNICÍPIO	TOTAL
1 PALMAS	16.507	61 TABOÇÃO	160
2 ARAGUAÍNA	15.229	62 PAU D'ARCO	159
3 GURUPI	3.535	63 RIO SONO	150
4 COLINAS DO TOCANTINS	2.767	64 ALIANÇA DO TOCANTINS	149
5 PORTO NACIONAL	2.640	65 PARANÁ	147
6 PARAISO DO TOCANTINS	2.397	66 FIGUEIRÓPOLIS	144
7 FORMOSO DO ARAGUAIA	1.206	67 NOVA ROSALÂNDIA	138
8 GUARÁI	1.148	68 SANTA TEREZA DO TOCANTINS	138
9 ARAGUATINS	935	69 ITAGUATINS	137
10 XAMBIOÁ	935	70 RIACHINHO	134
11 TOCANTINÓPOLIS	865	71 RIO DOS BOIS	134
12 MIRACEMA DO TOCANTINS	668	72 LUZINÓPOLIS	133
13 AUGUSTINÓPOLIS	666	73 ARRAIAS	122
14 PEDRO AFONSO	634	74 DUERÉ	110
15 MIRANORTE	620	75 ITAPORÁ DO TOCANTINS	108
16 LAGOA DA CONFUSÃO	557	76 GOIANORTE	104
17 GOIATINS	537	77 ARAPOEMA	101
18 ALVORADA	525	78 CENTENÁRIO	100
19 ARAGUAÇU	451	79 PUGMIL	100
20 ITACAJÁ	435	80 TAGUATINGA	100
21 NOVA OLINDA	425	81 TALISMÃ	100
22 AGUIARNÓPOLIS	418	82 COUTO MAGALHÃES	98
23 DIANÓPOLIS	400	83 MARIANÓPOLIS DO TOCANTINS	93
24 TOCANTÍNIA	394	84 TUPIRAMA	89
25 DARCINÓPOLIS	391	85 MONTE DO CARMO	88
26 AXIXÁ DO TOCANTINS	388	86 ABREULÂNDIA	86
27 SÃO BENTO DO TOCANTINS	349	87 BREJINHO DE NAZARÉ	83
28 PALMEIRAS DO TOCANTINS	348	88 ALMAS	81
29 ANANÁS	333	89 PRESIDENTE KENNEDY	81
30 SAMPAIO	330	90 RECURSOLÂNDIA	81
31 SÃO MIGUEL DO TOCANTINS	325	91 SANTA TEREZINHA DO TOCANTINS	81
32 WANDERLÂNDIA	318	92 CARMOLÂNDIA	79
33 BABACULÂNDIA	314	93 BOM JESUS DO TOCANTINS	77
34 ESPERANTINA	306	94 CASEARA	77
35 SANTA FÉ DO ARAGUAIA	282	95 MURICILÂNDIA	75
36 CAMPOS LINDOS	276	96 ANGICO	66
37 SÃO SEBASTIÃO DO TOCANTINS	274	97 LIZARDA	66
38 SÍTIO NOVO DO TOCANTINS	259	98 DOIS IRMÃOS DO TOCANTINS	65
39 COLMEIA	244	99 BARRA DO OURO	63
40 CARRASCO BONITO	240	100 CHAPADA DA NATIVIDADE	61
41 BURITI DO TOCANTINS	235	101 LAGOA DO TOCANTINS	60
42 DIVINÓPOLIS DO TOCANTINS	234	102 OLIVEIRA DE FÁTIMA	60
43 PALMEIRANTE	223	103 JAÚ DO TOCANTINS	59
44 PEIXE	212	104 SUCUPIRA	58
45 NAZARÉ	206	105 CRIXÁS DO TOCANTINS	57
46 ARAGOMINAS	202	106 LAJEADO	57
47 NATIVIDADE	198	107 SANDOLÂNDIA	57
48 FÁTIMA	197	108 BANDEIRANTES DO TOCANTINS	56
49 FILADÉLFIA	197	109 ARAGUACEMA	55
50 BARROLÂNDIA	195	110 CRISTALÂNDIA	55
51 CARIRI DO TOCANTINS	189	111 BERNARDO SAYAO	53
52 PALMEIRÓPOLIS	188	112 BRASILÂNDIA DO TOCANTINS	52
53 PEQUIZEIRO	178	113 APARECIDA DO RIO NEGRO	48
54 ARAGUANÃ	169	114 JUARINA	48
55 PIUM	169	115 RIO DA CONCEIÇÃO	48
56 PRAIA NORTE	168	116 MAURILÂNDIA DO TOCANTINS	47
57 PONTE ALTA DO TOCANTINS	166	117 MONTE SANTO DO TOCANTINS	47
58 ITAPIRATINS	165	118 PIRAQUÊ	45
59 COMBINADO	163	119 SANTA ROSA DO TOCANTINS	45
60 SILVANÓPOLIS	161	120 AURORA DO TOCANTINS	43

Fonte: Centro de Informações Estratégicas da Vigilância em Saúde - CIEVS/TO

NOTIFICAÇÕES PARA COVID-19

MUNICÍPIO	TOTAL
121 NOVO ACORDO	42
122 PINDORAMA DO TOCANTINS	42
123 SANTA RITA DO TOCANTINS	42
124 CHAPADA DE AREIA	38
125 SÃO FÉLIX DO TOCANTINS	38
126 LAVANDEIRA	35
127 SÃO SALVADOR DO TOCANTINS	33
128 IPUEIRAS	30
129 NOVO JARDIM	29
130 CACHOEIRINHA	28

MUNICÍPIO	TOTAL
131 SANTA MARIA DO TOCANTINS	27
132 CONCEIÇÃO DO TOCANTINS	25
133 TAIPAS DO TOCANTINS	25
134 SÃO VALÉRIO	23
135 PONTE ALTA DO BOM JESUS	22
136 MATEIROS	21
137 TUPIRATINS	16
138 PORTO ALEGRE DO TOCANTINS	5
139 NOVO ALEGRE	4
TOTAL	69.419

DETALHE DOS NOVOS ÓBITOS

• Óbitos por Covid-19, no Tocantins que entram no boletim deste domingo, 04 de outubro:

1. Homem de 63 anos, residente de Araguaína. Comorbidades: sem relato. Óbito no dia 01/10/20 na UPA de Araguaína.

2. Homem de 84 anos, residente de Araguaína. Comorbidades: sem relato. Óbito no dia 29/09/20 no Instituto Sinai em Araguaína.

TABELA 3. Distribuição dos óbitos confirmados acumulados da COVID-19, segundo município de residência, TOCANTINS.

MUNICÍPIO	TOTAL
1 ARAGUAÍNA	209
2 PALMAS	160
3 GURUPI	46
4 PORTO NACIONAL	46
5 PARAÍSO DO TOCANTINS	44
6 ARAGUATINS	27
7 COLINAS DO TOCANTINS	25
8 GUARÁI	19
9 TOCANTINÓPOLIS	19
10 NOVA OLINDA	17
11 FORMOSO DO ARAGUAIA	14
12 XAMBIOÁ	14
13 ANANÁS	11
14 MIRANORTE	11
15 AGUIARNÓPOLIS	9
16 ALVORADA	9
17 MIRACEMA DO TOCANTINS	9
18 PEDRO AFONSO	9
19 ARAGUANÃ	8
20 AUGUSTINÓPOLIS	8
21 COLMEIA	8
22 DIANÓPOLIS	8
23 ARAGUAÇU	7
24 ITACAJÁ	7
25 SÃO MIGUEL DO TOCANTINS	7
26 ESPERANTINA	6
27 PAU D'ARCO	6
28 SILVANÓPOLIS	6
29 BARRA DO OURO	5
30 DARCIÓPOLIS	5
31 FIGUEIRÓPOLIS	5
32 GOIATINS	5
33 MARIANÓPOLIS DO TOCANTINS	5
34 PALMEIRAS DO TOCANTINS	5
35 PEQUIZEIRO	5
36 SÍTIO NOVO DO TOCANTINS	5
37 TOCANTÍNIA	5
38 WANDERLÂNDIA	5
39 BARROLÂNDIA	4
40 BREJINHO DE NAZARÉ	4
41 CENTENÁRIO	4
42 COUTO MAGALHÃES	4
43 DOIS IRMÃOS DO TOCANTINS	4
44 LAGOA DA CONFUSÃO	4
45 LAGOA DO TOCANTINS	4
46 NAZARÉ	4
47 NOVA ROSALÂNDIA	4
48 SANTA FÉ DO ARAGUAIA	4
49 ABREULÂNDIA	3
50 ARAGOMINAS	3
51 ARAPOEMA	3
52 AXIXÁ DO TOCANTINS	3
53 BERNARDO SAYÃO	3
54 CARIRI DO TOCANTINS	3
55 CONCEIÇÃO DO TOCANTINS	3

MUNICÍPIO	TOTAL
56 FÁTIMA	3
57 FILADÉLFIA	3
58 TABOÇÃO	3
59 PALMEIRANTE	3
60 PEIXE	3
61 PONTE ALTA DO TOCANTINS	3
62 SAMPAIO	3
63 SANDOLÂNDIA	3
64 TAGUATINGA	3
65 ALIANÇA DO TOCANTINS	2
66 ALMAS	2
67 BABAÇULÂNDIA	2
68 CAMPOS LINDOS	2
69 CHAPADA DE AREIA	2
70 COMBINADO	2
71 CRISTALÂNDIA	2
72 GOIANORTE	2
73 ITAGUATINS	2
74 JAÚ DO TOCANTINS	2
75 LUZINÓPOLIS	2
76 PARANÁ	2
77 PRAIA NORTE	2
78 PRESIDENTE KENNEDY	2
79 SANTA TEREZA DO TOCANTINS	2
80 SANTA TEREZINHA DO TOCANTINS	2
81 SÃO BENTO DO TOCANTINS	2
82 TUPIRAMA	2
83 ARAGUACEMA	1
84 BANDEIRANTES DO TOCANTINS	1
85 BRASILÂNDIA DO TOCANTINS	1
86 CARMOLÂNDIA	1
87 CASEARA	1
88 CHAPADA DA NATIVIDADE	1
89 DUERÉ	1
90 IPUEIRAS	1
91 JUARINA	1
92 LIZARDA	1
93 MAURILÂNDIA DO TOCANTINS	1
94 MONTE DO CARMO	1
95 MONTE SANTO DO TOCANTINS	1
96 NATIVIDADE	1
97 NOVO ALEGRE	1
98 PALMEIRÓPOLIS	1
99 PIRAQUÊ	1
100 PIUM	1
101 PONTE ALTA DO BOM JESUS	1
102 RECURSOLÂNDIA	1
103 RIO DOS BOIS	1
104 RIO SONO	1
105 SANTA ROSA DO TOCANTINS	1
106 SÃO SEBASTIÃO DO TOCANTINS	1
107 TALISMÃ	1
TOTAL	968

O DETALHAMENTO DOS CASOS ACUMULADOS PODEM SER ACESSADOS NO SITE DA SECRETARIA DA SAÚDE
integra.saude.to.gov.br/covid19

OBSERVAÇÕES:

O Estado possui uma plataforma onde todos podem acompanhar os números da Covid-19 no Tocantins: <http://coronavirus.to.gov.br>

A Secretaria de Estado da Saúde (SES) esclarece que o banco de dados do Estado é dinâmico, em virtude do fechamento das investigações epidemiológicas, que alteram principalmente locais de residência dos casos positivos, trazendo modificações diárias no acumulado dos municípios e no total geral do Estado.

Os dados consolidados neste boletim são referentes às notificações recebidas no último dia, que podem abordar resultados diagnosticados em dias anteriores e notificados posteriormente ao Cievs Estadual. Para manter a credibilidade dos dados contabilizados, os gráficos apresentam a distribuição de novos casos de acordo com a data do diagnóstico e não sua notificação, por parte dos municípios. Em cada edição, o boletim apresenta a distribuição dos novos casos também por este critério.

Todas as informações que constam no boletim são provenientes dos sistemas oficiais do Ministério da Saúde alimentados pelos municípios:

Sistema Gerenciador de Ambiente Laboratorial (GAL) é o sistema utilizado pelos municípios para cadastro das mostras que serão encaminhadas ao Lacen para realização dos exames.

E-SUS-VE é a ferramenta de registro de notificação de casos suspeitos da Covid-19.

SIVEP-Gripe, é o Sistema de Informação da Vigilância Epidemiológica da Gripe, utilizado para notificação dos casos de Síndrome Respiratória Aguda Grave (SRAG) em unidades hospitalares e unidades de Pronto Atendimento (UPA).

SIM é o sistema de Informação sobre mortalidade, desenvolvido pelo Ministério da Saúde para unificação dos dados sobre óbitos no país.

Considerando o aumento recente de casos positivos que tem demandado tempo excessivo para confirmação de residências junto aos municípios, o Estado prevê o preenchimento correto de informações nas plataformas que serão utilizadas para consolidação dos boletins diários e a atualização da residência nos cartões SUS utilizado nos cadastros dos sistemas.

O Estado não irá confirmar residências junto aos municípios, estes devem ficar atentos aos dados informados nos Boletins Epidemiológicos diários, nos sistemas de notificação e cadastros de exames no Lacen.

Qualquer divergência deverá ser informada ao Cievs/COE do Estado que fará as correções nos próximos boletins.

Os dados contidos no boletim são consolidados com resultados de exames realizados no Lacen e notificações recebidas dos municípios até as 23:59h do último dia.

