

NOTIFICAÇÕES PARA COVID-19

CASOS CONFIRMADOS

71.048

CASOS RECUPERADOS

56.943

CASOS ATIVOS
(EM ISOLAMENTO DOMICILIAR OU HOSPITALAR)

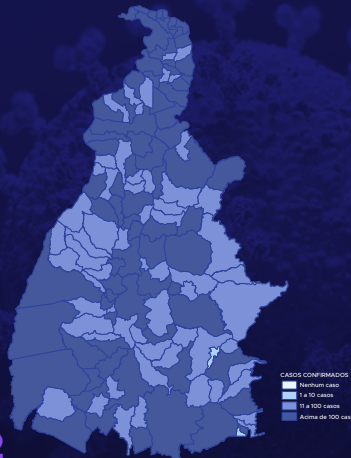
13.096

ÓBITOS

1009

CASOS NOTIFICADOS

217.102



HOSPITALIZAÇÃO COVID

150

LEITOS PÚBLICOS **113**

CLÍNICOS **49**

UTI COVID **64**

LEITOS PRIVADOS **37**

CLÍNICOS **12**

UTI COVID **25**

209º BOLETIM EPIDEMIOLÓGICO NOTIFICAÇÕES DA COVID-19 NO TOCANTINS

A Secretaria de Estado da Saúde (SES) informa que neste sábado, 10 de outubro, foram contabilizados 390 novos casos confirmados para Covid-19. Deste total, 105 foram registrados nas últimas 24 horas e o restante por exames coletados em dias anteriores e que tiveram seus resultados liberados na data de ontem.

Desta forma, hoje o Tocantins registra um total de 217.102 pessoas notificadas com a Covid-19 e acumula 71.048 casos confirmados da doença. Destes 56.943 pacientes estão recuperados e 13.096 estão ainda ativos (em isolamento domiciliar ou hospitalar), além de 1.009 óbitos.

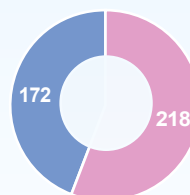
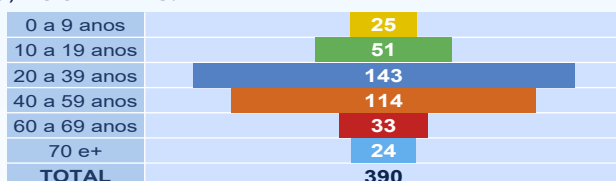
TABELA 1. Distribuição dos novos casos confirmados para COVID-19, segundo município de residência, TOCANTINS.

MUNICÍPIO	TOTAL
1 PALMAS	67
2 COLINAS DO TOCANTINS	62
3 ARAGUAÍNA	50
4 GURUPI	25
5 GOIATINS	23
6 NATIVIDADE	14
7 COMBINADO	10
8 TOCANTINÓPOLIS	10
9 PARAISO DO TOCANTINS	9
10 BABACULÂNDIA	7
11 BARROLÂNDIA	7
12 MIRACEMA DO TOCANTINS	7
13 PEDRO AFONSO	7
14 CRISTALÂNDIA	5
15 FORMOSO DO ARAGUAIA	5
16 ITACAJÁ	5
17 PEIXE	5
18 TUPIRAMA	5
19 AXIXÁ DO TOCANTINS	4
20 GUARÁI	4
21 MONTE DO CARMO	4
22 PALMEIRANTE	4
23 PORTO NACIONAL	4
24 COLMEIA	3
25 CRIXÁS DO TOCANTINS	3
26 DARWINÓPOLIS	3
27 ABREULÂNDIA	2
28 ALIANÇA DO TOCANTINS	2

Fonte: Centro de Informações Estratégicas de Vigilância em Saúde - CIEVS/TO

MUNICÍPIO	TOTAL
29 BERNARDO SAYÃO	2
30 CARRASCO BONITO	2
31 ESPERANTINA	2
32 PEQUIZEIRO	2
33 PRESIDENTE KENNEDY	2
34 RIO DA CONCEIÇÃO	2
35 SUCUPIRA	2
36 ALVORADA	1
37 ARAPOEMA	1
38 ARRAIAS	1
39 AUGUSTINÓPOLIS	1
40 BREJINHO DE NAZARÉ	1
41 CAMPOS LINDOS	1
42 CARIRI DO TOCANTINS	1
43 CARMOLÂNDIA	1
44 COUTO MAGALHÃES	1
45 DIANÓPOLIS	1
46 FÁTIMA	1
47 JAÚ DO TOCANTINS	1
48 MIRANORTE	1
49 NOVA ROSALÂNDIA	1
50 PRAIA NORTE	1
51 SANDOLÂNDIA	1
52 SANTA ROSA DO TOCANTINS	1
53 TOCANTÍNIA	1
54 TUPIRATINS	1
55 WANDERLÂNDIA	1
TOTAL	390

GRÁFICOS 1 E 2. Distribuição dos novos casos confirmados da COVID-19, segundo faixa etária e gênero, TOCANTINS.



● Masculino
● Feminino

Fonte: Centro de Informações Estratégicas da Vigilância em Saúde - CIEVS/TO

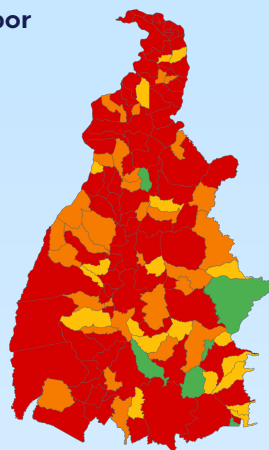

NOTIFICAÇÕES PARA COVID-19

GRÁFICO 3. Perfil dos exames confirmados segundo tipo do teste, TOCANTINS.



Fonte: LACEN - TO, Acesso GAL em 09/10/2020 e CIEVS.

IMAGEM 1. Distribuição dos casos confirmados por Coronavírus segundo o município de residência.



Fonte: Centro de Informações Estratégicas da Vigilância em Saúde - CIEVS/TO

TABELA 2. Distribuição dos casos confirmados acumulados da COVID-19, segundo município de residência, TOCANTINS.

MUNICÍPIO	TOTAL	MUNICÍPIO	TOTAL
1 PALMAS	16.795	51 FÁTIMA	200
2 ARAGUAÍNA	15.422	52 CARIRI DO TOCANTINS	191
3 GURUPI	3.579	53 PEQUIZEIRO	180
4 COLINAS DO TOCANTINS	2.941	54 COMBINADO	173
5 PORTO NACIONAL	2.689	55 PRAIA NORTE	173
6 PARAISO DO TOCANTINS	2.444	56 ARAGUANÁ	169
7 FORMOSO DO ARAGUAIA	1.229	57 PIUM	169
8 GUARÁI	1.203	58 SILVANÓPOLIS	168
9 ARAGUATINS	958	59 PONTE ALTA DO TOCANTINS	167
10 XAMBIOÁ	949	60 ITAPIRATINS	166
11 TOCANTINÓPOLIS	880	61 TABOÇÃO	163
12 MIRACEMA DO TOCANTINS	689	62 PAU D'ARCO	162
13 AUGUSTINÓPOLIS	677	63 ALIANÇA DO TOCANTINS	161
14 PEDRO AFONSO	661	64 RIO SONO	155
15 MIRANORTE	653	65 PARANÁ	147
16 LAGOA DA CONFUSÃO	597	66 FIGUEIRÓPOLIS	145
17 GOIATINS	568	67 SANTA TEREZA DO TOCANTINS	144
18 ALVORADA	528	68 NOVA ROSALÂNDIA	140
19 ARAGUAÇÚ	466	69 ITAGUATINS	137
20 ITACAJÁ	443	70 RIO DOS BOIS	135
21 NOVA OLINDA	422	71 RIACHINHO	134
22 AGUIARNÓPOLIS	421	72 LUZINÓPOLIS	133
23 DIANÓPOLIS	408	73 ARRAIAS	128
24 AXIXÁ DO TOCANTINS	404	74 ARAPOEMA	119
25 DARCIÓPOLIS	397	75 DUERÉ	112
26 TOCANTÍNIA	395	76 TAGUATINGA	110
27 SÃO BENTO DO TOCANTINS	356	77 COUTO MAGALHÃES	109
28 PALMEIRAS DO TOCANTINS	352	78 ITAPORÁ DO TOCANTINS	108
29 BABACULÂNDIA	349	79 PUGMIL	105
30 ANANÁS	341	80 GOIANORTE	104
31 SAMPAIO	334	81 CENTENÁRIO	102
32 SÃO MIGUEL DO TOCANTINS	326	82 TALISMÃ	102
33 WANDERLÂNDIA	325	83 MONTE DO CARMO	97
34 ESPERANTINA	312	84 TUPIRAMA	95
35 CAMPOS LINDOS	282	85 MARIANÓPOLIS DO TOCANTINS	93
36 SANTA FÉ DO ARAGUAIA	280	86 BOM JESUS DO TOCANTINS	91
37 SÃO SEBASTIÃO DO TOCANTINS	275	87 ABREULÂNDIA	90
38 SÍTIO NOVO DO TOCANTINS	263	88 CASEARA	86
39 COLMEIA	258	89 BREJINHO DE NAZARÉ	85
40 CARRASCO BONITO	245	90 PRESIDENTE KENNEDY	84
41 BURITI DO TOCANTINS	244	91 ALMAS	83
42 DIVINÓPOLIS DO TOCANTINS	239	92 RECURSOLÂNDIA	82
43 PALMEIRANTE	231	93 SANTA TEREZINHA DO TOCANTINS	81
44 PEIXE	226	94 CARMOLÂNDIA	80
45 NATIVIDADE	220	95 MURICILÂNDIA	77
46 FILADÉLFIA	215	96 ANGICO	67
47 PALMEIRÓPOLIS	213	97 LIZARDA	67
48 BARROLÂNDIA	212	98 JAÚ DO TOCANTINS	66
49 NAZARÉ	211	99 CRISTALÂNDIA	65
50 ARAGOMINAS	204	100 DOIS IRMÃOS DO TOCANTINS	65

Fonte: Centro de Informações Estratégicas da Vigilância em Saúde - CIEVS/TO

NOTIFICAÇÕES PARA COVID-19

MUNICÍPIO	TOTAL
101 SANDOLÂNDIA	65
102 BARRA DO OURO	63
103 CHAPADA DA NATIVIDADE	62
104 CRIXÁS DO TOCANTINS	62
105 LAGOA DO TOCANTINS	60
106 OLIVEIRA DE FÁTIMA	60
107 SUCUPIRA	60
108 LAJEADO	58
109 BANDEIRANTES DO TOCANTINS	57
110 ARAGUACEMA	55
111 BERNARDO SAYÃO	55
112 BRASILÂNDIA DO TOCANTINS	52
113 NOVO ACORDO	51
114 RIO DA CONCEIÇÃO	50
115 MAURILÂNDIA DO TOCANTINS	49
116 APARECIDA DO RIO NEGRO	48
117 JUARINA	48
118 MONTE SANTO DO TOCANTINS	48
119 SANTA RITA DO TOCANTINS	47
120 PIRAQUÊ	46

MUNICÍPIO	TOTAL
121 SANTA ROSA DO TOCANTINS	46
122 AURORA DO TOCANTINS	45
123 PINDORAMA DO TOCANTINS	44
124 SÃO FÉLIX DO TOCANTINS	41
125 CHAPADA DE AREIA	38
126 LAVANDEIRA	35
127 NOVO JARDIM	34
128 SÃO SALVADOR DO TOCANTINS	33
129 IPUEIRAS	30
130 TAIPAS DO TOCANTINS	30
131 CACHOEIRINHA	28
132 SANTA MARIA DO TOCANTINS	27
133 PONTE ALTA DO BOM JESUS	26
134 CONCEIÇÃO DO TOCANTINS	25
135 SAO VALÉRIO	24
136 MATEIROS	22
137 TUPIRATINS	17
138 NOVO ALEGRE	6
139 PORTO ALEGRE DO TOCANTINS	5
TOTAL	71.048

DETALHE DOS NOVOS ÓBITOS

• **Óbitos por Covid-19, no Tocantins que entram no boletim deste sábado, 10 de outubro:**

1. Homem de 60 anos, residente de Tocantinópolis. Comorbidades: hipertensão. Óbito dia 13/08/2020 no Hospital Geral de Palmas.
2. Homem de 60 anos, residente de Santa Rosa. Comorbidades: insuficiência cardíaca crônica. Óbito dia 27/09/2020 no Hospital Regional de Porto Nacional.
3. Mulher de 76 anos, residente de Combinado. Comorbidades: hipertensão e diabetes. Óbito dia 08/10/2020 no Centro Oncológico de Palmas.
4. Homem de 82, residente de Palmas. Comorbidades: insuficiência cardíaca. Óbito em 08/10/2020 no Hospital Geral de Palmas.
5. Mulher de 80 anos residente de Colinas do Tocantins.. Óbito dia 08/10/2020 na UPA de Araguaína.
6. Homem de 61 anos, residente de Araguaína. Comorbidades: diabetes. Óbito dia 03/10/2020 na UPA de Araguaína.
7. Mulher de 80 anos, residente de Arixá. Comorbidades: insuficiência renal. Óbito dia 21/09/2020 em Impe-ratriz/MA.

TABELA 3. Distribuição dos óbitos confirmados acumulados da COVID-19, segundo município de residência, TOCANTINS.

MUNICÍPIO	TOTAL
1 ARAGUAÍNA	219
2 PALMAS	165
3 GURUPI	50
4 PORTO NACIONAL	48
5 PARAÍSO DO TOCANTINS	45
6 ARAGUATINS	27
7 COLINAS DO TOCANTINS	27
8 GUARÁI	20
9 TOCANTINÓPOLIS	19
10 NOVA OLINDA	17
11 FORMOSO DO ARAGUAIA	14
12 XAMBIOÁ	14
13 MIRANORTE	13
14 ANANÁS	11
15 PEDRO AFONSO	10
16 AGUIARNÓPOLIS	9
17 ALVORADA	9
18 DIANÓPOLIS	9
19 MIRACEMA DO TOCANTINS	9
20 ARAGUANÁ	8
21 AUGUSTINÓPOLIS	8
22 COLMEIA	8
23 ARAGUAÇU	7
24 ITACAJÁ	7
25 SÃO MIGUEL DO TOCANTINS	7
26 ESPERANTINA	6
27 PAU D'ARCO	6
28 SILVANÓPOLIS	6
29 BARRA DO OURO	5
30 COUTO MAGALHÃES	5
31 DARWINÓPOLIS	5
32 FIGUEIRÓPOLIS	5
33 GOIATINS	5
34 LAGOA DA CONFUSÃO	5
35 MARIANÓPOLIS DO TOCANTINS	5

Fonte: Centro de Informações Estratégicas da Vigilância em Saúde – CIEVS/TO

MUNICÍPIO	TOTAL
36 PALMEIRAS DO TOCANTINS	5
37 PEQUIZEIRO	5
38 SÍTIO NOVO DO TOCANTINS	5
39 TOCANTÍNIA	5
40 WANDERLÂNDIA	5
41 AXIXÁ DO TOCANTINS	4
42 BARROLÂNDIA	4
43 BREJINHO DE NAZARÉ	4
44 CENTENÁRIO	4
45 DOIS IRMÃOS DO TOCANTINS	4
46 LAGOA DO TOCANTINS	4
47 NAZARÉ	4
48 NOVA ROSALÂNDIA	4
49 PALMEIRANTE	4
50 SANTA FÉ DO ARAGUAIA	4
51 ABREULÂNDIA	3
52 ARAGOMINAS	3
53 ARAPOEMA	3
54 BABACULÂNDIA	3
55 BERNARDO SAYÃO	3
56 CARIRI DO TOCANTINS	3
57 COMBINADO	3
58 CONCEIÇÃO DO TOCANTINS	3
59 FÁTIMA	3
60 FILADÉLFIA	3
61 TABOÇÃO	3
62 PEIXE	3
63 PONTE ALTA DO TOCANTINS	3
64 SAMPAIO	3
65 SANDOLÂNDIA	3
66 TAGUATINGA	3
67 ALIANÇA DO TOCANTINS	2
68 ALMAS	2
69 CAMPOS LINDOS	2
70 CASEARA	2

NOTIFICAÇÕES PARA COVID-19

MUNICÍPIO	TOTAL
71 CHAPADA DE AREIA	2
72 CRISTALÂNDIA	2
73 GOIANORTE	2
74 ITAGUATINS	2
75 JAÚ DO TOCANTINS	2
76 LIZARDA	2
77 LUZINÓPOLIS	2
78 PALMEIRÓPOLIS	2
79 PARANÁ	2
80 PRAIA NORTE	2
81 PRESIDENTE KENNEDY	2
82 SANTA ROSA DO TOCANTINS	2
83 SANTA TEREZA DO TOCANTINS	2
84 SANTA TEREZINHA DO TOCANTINS	2
85 SÃO BENTO DO TOCANTINS	2
86 TUPIRAMA	2
87 ANGICO	1
88 ARAGUACEMA	1
89 BANDEIRANTES DO TOCANTINS	1
90 BRASILÂNDIA DO TOCANTINS	1

MUNICÍPIO	TOTAL
91 CARMOLÂNDIA	1
92 CHAPADA DA NATIVIDADE	1
93 DUERÉ	1
94 IPUEIRAS	1
95 JUARINA	1
96 MAURILÂNDIA DO TOCANTINS	1
97 MONTE DO CARMO	1
98 MONTE SANTO DO TOCANTINS	1
99 NATIVIDADE	1
100 NOVO ALEGRE	1
101 OLIVEIRA DE FÁTIMA	1
102 PIRAQUÊ	1
103 PIUM	1
104 PONTE ALTA DO BOM JESUS	1
105 RECURSOLÂNDIA	1
106 RIO DOS BOIS	1
107 RIO SONO	1
108 SÃO SEBASTIÃO DO TOCANTINS	1
109 TALISMÃ	1
TOTAL	1.009

O DETALHAMENTO DOS CASOS ACUMULADOS PODEM SER ACESSADOS NO SITE DA SECRETARIA DA SAÚDE
integra.saude.to.gov.br/covid19

OBSERVAÇÕES:

O Estado possui uma plataforma onde todos podem acompanhar os números da Covid-19 no Tocantins: <http://coronavirus.to.gov.br>

A Secretaria de Estado da Saúde (SES) esclarece que o banco de dados do Estado é dinâmico, em virtude do fechamento das investigações epidemiológicas, que alteram principalmente locais de residência dos casos positivos, trazendo modificações diárias no acumulado dos municípios e no total geral do Estado.

Os dados consolidados neste boletim são referentes às notificações recebidas no último dia, que podem abordar resultados diagnosticados em dias anteriores e notificados posteriormente ao Cievs Estadual. Para manter a credibilidade dos dados contabilizados, os gráficos apresentam a distribuição de novos casos de acordo com a data do diagnóstico e não sua notificação, por parte dos municípios. Em cada edição, o boletim apresenta a distribuição dos novos casos também por este critério.

Todas as informações que constam no boletim são provenientes dos sistemas oficiais do Ministério da Saúde alimentados pelos municípios:

Sistema Gerenciador de Ambiente Laboratorial (GAL) é o sistema utilizado pelos municípios para cadastro das mostras que serão encaminhadas ao Lacen para realização dos exames.

E-SUS-VE é a ferramenta de registro de notificação de casos suspeitos da Covid-19.

SIVEP-Gripe, é o Sistema de Informação da Vigilância Epidemiológica da Gripe, utilizado para notificação dos casos de Síndrome Respiratória Aguda Grave (SRAG) em unidades hospitalares e unidades de Pronto Atendimento (UPA).

SIM é o sistema de Informação sobre mortalidade, desenvolvido pelo Ministério da Saúde para unificação dos dados sobre óbitos no país.

Considerando o aumento recente de casos positivos que tem demandado tempo excessivo para confirmação de residências junto aos municípios, o Estado prevê o preenchimento correto de informações nas plataformas que serão utilizadas para consolidação dos boletins diários e a atualização da residência nos cartões SUS utilizado nos cadastros dos sistemas.

O Estado não irá confirmar residências junto aos municípios, estes devem ficar atentos aos dados informados nos Boletins Epidemiológicos diários, nos sistemas de notificação e cadastros de exames no Lacen.

Qualquer divergência deverá ser informada ao Cievs/COE do Estado que fará as correções nos próximos boletins.

Os dados contidos no boletim são consolidados com resultados de exames realizados no Lacen e notificações recebidas dos municípios até as 23:59h do último dia.