

## NOTIFICAÇÕES PARA COVID-19

CASOS CONFIRMADOS

**71.195**

CASOS RECUPERADOS

**57.267**

CASOS ATIVOS  
(EM ISOLAMENTO DOMICILIAR OU HOSPITALAR)

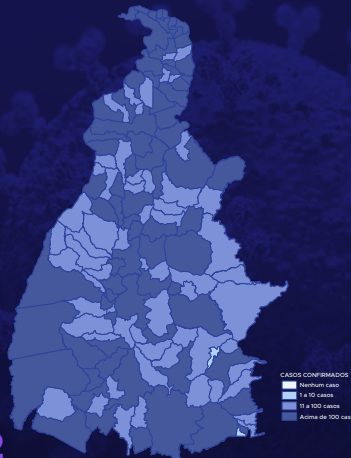
**12.916**

ÓBITOS

**1.012**

CASOS NOTIFICADOS

**217.822**



HOSPITALIZAÇÃO COVID

**140**

LEITOS PÚBLICOS **108**

CLÍNICOS **48**

UTI COVID **60**

LEITOS PRIVADOS **32**

CLÍNICOS **09**

UTI COVID **23**

## 211º BOLETIM EPIDEMIOLÓGICO NOTIFICAÇÕES DA COVID-19 NO TOCANTINS

A Secretaria de Estado da Saúde (SES) informa que nesta segunda-feira, 12 de outubro, foram contabilizados 63 novos casos confirmados para Covid-19. Deste total, 21 foram registrados nas últimas 24 horas e o restante por exames coletados em dias anteriores e que tiveram seus resultados liberados na data de ontem.

Desta forma, hoje o Tocantins registra um total de 217.822 pessoas notificadas com a Covid-19 e acumula 71.195 casos confirmados da doença. Destes 57.267 pacientes estão recuperados e 12.916 estão ainda ativos (em isolamento domiciliar ou hospitalar), além de 1.012 óbitos.

**TABELA 1.** Distribuição dos novos casos confirmados para COVID-19, segundo município de residência, TOCANTINS.

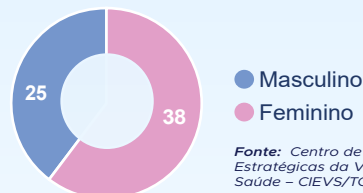
MUNICÍPIO	TOTAL
1 PALMAS	32
2 GURUPI	16
3 ARAGUAÍNA	5
4 CASEARA	5

Fonte: Centro de Informações Estratégicas da Vigilância em Saúde - CIEVS/TO

MUNICÍPIO	TOTAL
5 MIRANORTE	2
6 GUARÁI	1
7 PEDRO AFONSO	1
8 TALISMÃ	1
<b>TOTAL</b>	<b>63</b>

**GRÁFICOS 1 E 2.** Distribuição dos novos casos confirmados da COVID-19, segundo faixa etária e gênero, TOCANTINS.

0 a 9 anos	9
10 a 19 anos	6
20 a 39 anos	29
40 a 59 anos	20
60 a 69 anos	2
70 e+	1
<b>TOTAL</b>	<b>63</b>



Fonte: Centro de Informações Estratégicas da Vigilância em Saúde - CIEVS/TO

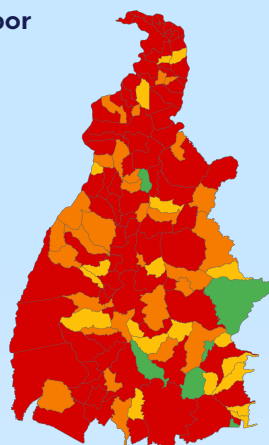

**GRÁFICO 3.** Perfil dos exames confirmados segundo tipo do teste, TOCANTINS.

RT-PCR	44
SOROLOGIA	9
TESTE RÁPIDO	10

Fonte: LACEN - TO, Acesso GAL em 11/10/2020 e CIEVS.

## NOTIFICAÇÕES PARA COVID-19

**IMAGEM 1. Distribuição dos casos confirmados por Coronavírus segundo o município de residência.**



Fonte: Centro de Informações Estratégicas da Vigilância em Saúde – CIEVS/TO

**TABELA 2. Distribuição dos casos confirmados acumulados da COVID-19, segundo município de residência, TOCANTINS.**

MUNICÍPIO	TOTAL	MUNICÍPIO	TOTAL
1 PALMAS	16.849	59 PONTE ALTA DO TOCANTINS	167
2 ARAGUAÍNA	15.460	60 ITAPIRATINS	166
3 GURUPI	3.613	61 TABOÇÃO	163
4 COLINAS DO TOCANTINS	2.941	62 PAU D'ARCO	162
5 PORTO NACIONAL	2.689	63 ALIANÇA DO TOCANTINS	161
6 PARAISO DO TOCANTINS	2.444	64 RIO SONO	155
7 FORMOSO DO ARAGUAIA	1.229	65 PARANÁ	147
8 GUARÁI	1.204	66 FIGUEIRÓPOLIS	145
9 ARAGUATINS	959	67 SANTA TEREZA DO TOCANTINS	144
10 XAMBIOÁ	949	68 NOVA ROSALÂNDIA	140
11 TOCANTINÓPOLIS	882	69 ITAGUATINS	137
12 MIRACEMA DO TOCANTINS	689	70 RIO DOS BOIS	135
13 AUGUSTINÓPOLIS	677	71 RIACHINHO	134
14 PEDRO AFONSO	662	72 LUZINÓPOLIS	133
15 MIRANORTE	655	73 ARRAIAS	128
16 LAGOA DA CONFUSÃO	597	74 ARAPOEMA	121
17 GOIATINS	568	75 DUERÉ	112
18 ALVORADA	528	76 TAGUATINGA	110
19 ARAGUAÇU	466	77 COUTO MAGALHÃES	109
20 ITACAJÁ	443	78 ITAPORÁ DO TOCANTINS	108
21 NOVA OLINDA	422	79 PUGMIL	105
22 AGUIARNÓPOLIS	421	80 GOIANORTE	104
23 DIANÓPOLIS	408	81 TALISMÃ	103
24 AXIXÁ DO TOCANTINS	404	82 CENTENÁRIO	102
25 DARWINÓPOLIS	398	83 MONTE DO CARMO	97
26 TOCANTÍNIA	395	84 TUPIRAMA	95
27 SÃO BENTO DO TOCANTINS	357	85 MARIANÓPOLIS DO TOCANTINS	93
28 PALMEIRAS DO TOCANTINS	352	86 BOM JESUS DO TOCANTINS	91
29 BABAÇULÂNDIA	350	87 CASEARA	91
30 ANANÁS	341	88 ABREULÂNDIA	90
31 SAMPAIO	334	89 BREJINHO DE NAZARÉ	85
32 SÃO MIGUEL DO TOCANTINS	326	90 PRESIDENTE KENNEDY	84
33 WANDERLÂNDIA	325	91 ALMAS	83
34 ESPERANTINA	312	92 RECURSOLÂNDIA	82
35 CAMPOS LINDOS	282	93 SANTA TEREZINHA DO TOCANTINS	81
36 SANTA FÉ DO ARAGUAIA	280	94 CARMOLÂNDIA	80
37 SÃO SEBASTIÃO DO TOCANTINS	275	95 MURICILÂNDIA	77
38 SITIO NOVO DO TOCANTINS	263	96 ANGICO	67
39 COLMEIA	258	97 LIZARDA	67
40 CARRASCO BONITO	245	98 JAÚ DO TOCANTINS	66
41 BURITI DO TOCANTINS	244	99 CRISTALÂNDIA	65
42 DIVINÓPOLIS DO TOCANTINS	239	100 DOIS IRMÃOS DO TOCANTINS	65
43 PALMEIRANTE	231	101 SANDOLÂNDIA	65
44 PEIXE	227	102 BARRA DO OURO	63
45 NATIVIDADE	220	103 CHAPADA DA NATIVIDADE	62
46 FILADÉLFIA	215	104 CRIXÁS DO TOCANTINS	62
47 PALMEIRÓPOLIS	213	105 LAGOA DO TOCANTINS	60
48 BARROLÂNDIA	212	106 OLIVEIRA DE FÁTIMA	60
49 NAZARÉ	211	107 SUCUPIRA	60
50 ARAGOMINAS	204	108 LAJEADO	58
51 FÁTIMA	200	109 BANDEIRANTES DO TOCANTINS	57
52 CARIRI DO TOCANTINS	193	110 ARAGUACEMA	55
53 PEQUIZEIRO	180	111 BERNARDO SAYÃO	55
54 COMBINADO	173	112 BRASILÂNDIA DO TOCANTINS	52
55 PRAIA NORTE	173	113 NOVO ACORDO	51
56 ARAGUANÁ	169	114 RIO DA CONCEIÇÃO	50
57 PIUM	169	115 MAURILÂNDIA DO TOCANTINS	49
58 SILVANÓPOLIS	168	116 APARECIDA DO RIO NEGRO	48

Fonte: Centro de Informações Estratégicas da Vigilância em Saúde – CIEVS/TO

## NOTIFICAÇÕES PARA COVID-19

MUNICÍPIO	TOTAL
117 JUARINA	48
118 MONTE SANTO DO TOCANTINS	48
119 SANTA RITA DO TOCANTINS	47
120 PIRAQUÊ	46
121 SANTA ROSA DO TOCANTINS	46
122 AURORA DO TOCANTINS	45
123 PINDORAMA DO TOCANTINS	44
124 SÃO FÉLIX DO TOCANTINS	41
125 CHAPADA DE AREIA	38
126 LAVANDEIRA	35
127 NOVO JARDIM	34
128 SÃO SALVADOR DO TOCANTINS	33

MUNICÍPIO	TOTAL
129 IPUEIRAS	30
130 TAIPAS DO TOCANTINS	30
131 CACHOEIRINHA	28
132 SANTA MARIA DO TOCANTINS	27
133 PONTE ALTA DO BOM JESUS	26
134 CONCEIÇÃO DO TOCANTINS	25
135 SÃO VALÉRIO	24
136 MATEIROS	22
137 TUPIRATINS	17
138 NOVO ALEGRE	6
139 PORTO ALEGRE DO TOCANTINS	5
<b>TOTAL</b>	<b>71.195</b>

### DETALHE DOS NOVOS ÓBITOS

**- O Tocantins registrou um óbito por Covid-19, no domingo, 11 de outubro:**

1. Homem de 62 anos, residente em Guaraí. Comorbidade: diabetes. Óbito dia 11/10/2020 no Hospital Regional de Araguaína.

**TABELA 3. Distribuição dos óbitos confirmados acumulados da COVID-19, segundo município de residência, TOCANTINS.**

MUNICÍPIO	TOTAL
1 ARAGUAÍNA	219
2 PALMAS	167
3 GURUPI	50
4 PORTO NACIONAL	48
5 PARAISO DO TOCANTINS	45
6 ARAGUATINS	27
7 COLINAS DO TOCANTINS	27
8 GUARÁI	20
9 TOCANTINÓPOLIS	20
10 NOVA OLINDA	17
11 FORMOSO DO ARAGUAIA	14
12 XAMBIOÁ	14
13 MIRANORTE	13
14 ANANÁS	11
15 PEDRO AFONSO	10
16 AGUIARNÓPOLIS	9
17 ALVORADA	9
18 DIANÓPOLIS	9
19 MIRACEMA DO TOCANTINS	9
20 ARAGUANÃ	8
21 AUGUSTINÓPOLIS	8
22 COLMEIA	8
23 ARAGUAÇÚ	7
24 ITACAJÁ	7
25 SÃO MIGUEL DO TOCANTINS	7
26 ESPERANTINA	6
27 PAU D'ARCO	6
28 SILVANÓPOLIS	6
29 BARRA DO OURO	5
30 COUTO MAGALHÃES	5
31 DARCIÓPOLIS	5
32 FIGUEIRÓPOLIS	5
33 GOIATINS	5
34 LAGOA DA CONFUSÃO	5
35 MARIANÓPOLIS DO TOCANTINS	5
36 PALMEIRAS DO TOCANTINS	5
37 PEQUIZEIRO	5
38 SITIO NOVO DO TOCANTINS	5
39 TOCANTÍNIA	5
40 WANDERLÂNDIA	5
41 AXIXÁ DO TOCANTINS	4
42 BARROLÂNDIA	4
43 BREJINHO DE NAZARÉ	4
44 CENTENÁRIO	4
45 DOIS IRMÃOS DO TOCANTINS	4
46 LAGOA DO TOCANTINS	4
47 NAZARÉ	4
48 NOVA ROSALÂNDIA	4
49 PALMEIRANTE	4
50 SANTA FÉ DO ARAGUAIA	4
51 ABREULÂNDIA	3
52 ARAGOMINAS	3
53 ARAPOEMA	3
54 BABAÇULÂNDIA	3
55 BERNARDO SAYÃO	3

Fonte: Centro de Informações Estratégicas da Vigilância em Saúde - CIEVS/TO

MUNICÍPIO	TOTAL
56 CARIRI DO TOCANTINS	3
57 COMBINADO	3
58 CONCEIÇÃO DO TOCANTINS	3
59 FÁTIMA	3
60 FILADÉLFIA	3
61 TABOÇÃO	3
62 PEIXE	3
63 PONTE ALTA DO TOCANTINS	3
64 SAMPAIO	3
65 SANDOLÂNDIA	3
66 TAGUATINGA	3
67 ALIANÇA DO TOCANTINS	2
68 ALMAS	2
69 CAMPOS LINDOS	2
70 CASEARA	2
71 CHAPADA DE AREIA	2
72 CRISTALÂNDIA	2
73 GOIANORTE	2
74 ITAGUATINS	2
75 JAÚ DO TOCANTINS	2
76 LIZARDA	2
77 LUZINÓPOLIS	2
78 PALMEIRÓPOLIS	2
79 PARANÃ	2
80 PRAIA NORTE	2
81 PRESIDENTE KENNEDY	2
82 SANTA ROSA DO TOCANTINS	2
83 SANTA TEREZA DO TOCANTINS	2
84 SANTA TEREZINHA DO TOCANTINS	2
85 SÃO BENTO DO TOCANTINS	2
86 TUPIRAMA	2
87 ANGICO	1
88 ARAGUACEMA	1
89 BANDEIRANTES DO TOCANTINS	1
90 BRASILÂNDIA DO TOCANTINS	1
91 CARMOLÂNDIA	1
92 CHAPADA DA NATIVIDADE	1
93 DUERÉ	1
94 IPUEIRAS	1
95 JUARINA	1
96 MAURILÂNDIA DO TOCANTINS	1
97 MONTE DO CARMO	1
98 MONTE SANTO DO TOCANTINS	1
99 NATIVIDADE	1
100 NOVO ALEGRE	1
101 OLIVEIRA DE FÁTIMA	1
102 PIRAQUÊ	1
103 PIUM	1
104 PONTE ALTA DO BOM JESUS	1
105 RECURSOLÂNDIA	1
106 RIO DOS BOIS	1
107 RIO SONO	1
108 SÃO SEBASTIÃO DO TOCANTINS	1
109 TALISMÃ	1
<b>TOTAL</b>	<b>1.012</b>

O DETALHAMENTO DOS CASOS ACUMULADOS PODEM SER ACESSADOS NO SITE DA SECRETARIA DA SAÚDE  
[integra.saude.to.gov.br/covid19](https://integra.saude.to.gov.br/covid19)

#### OBSERVAÇÕES:

O Estado possui uma plataforma onde todos podem acompanhar os números da Covid-19 no Tocantins: <http://coronavirus.to.gov.br>

A Secretaria de Estado da Saúde (SES) esclarece que o banco de dados do Estado é dinâmico, em virtude do fechamento das investigações epidemiológicas, que alteram principalmente locais de residência dos casos positivos, trazendo modificações diárias no acumulado dos municípios e no total geral do Estado.

*Os dados consolidados neste boletim são referentes às notificações recebidas no último dia, que podem abordar resultados diagnosticados em dias anteriores e notificados posteriormente ao Cievs Estadual. Para manter a credibilidade dos dados contabilizados, os gráficos apresentam a distribuição de novos casos de acordo com a data do diagnóstico e não sua notificação, por parte dos municípios. Em cada edição, o boletim apresenta a distribuição dos novos casos também por este critério.*

Todas as informações que constam no boletim são provenientes dos sistemas oficiais do Ministério da Saúde alimentados pelos municípios:

**Sistema Gerenciador de Ambiente Laboratorial (GAL)** é o sistema utilizado pelos municípios para cadastro das mostras que serão encaminhadas ao Lacen para realização dos exames.

**E-SUS-VE** é a ferramenta de registro de notificação de casos suspeitos da Covid-19.

**SIVEP-Gripe**, é o Sistema de Informação da Vigilância Epidemiológica da Gripe, utilizado para notificação dos casos de Síndrome Respiratória Aguda Grave (SRAG) em unidades hospitalares e unidades de Pronto Atendimento (UPA).

**SIM** é o sistema de Informação sobre mortalidade, desenvolvido pelo Ministério da Saúde para unificação dos dados sobre óbitos no país.

Considerando o aumento recente de casos positivos que tem demandado tempo excessivo para confirmação de residências junto aos municípios, o Estado prevê o preenchimento correto de informações nas plataformas que serão utilizadas para consolidação dos boletins diários e a atualização da residência nos cartões SUS utilizado nos cadastros dos sistemas.

**O Estado não irá confirmar residências junto aos municípios, estes devem ficar atentos aos dados informados nos Boletins Epidemiológicos diários, nos sistemas de notificação e cadastros de exames no Lacen.**

Qualquer divergência deverá ser informada ao Cievs/COE do Estado que fará as correções nos próximos boletins.

Os dados contidos no boletim são consolidados com resultados de exames realizados no Lacen e notificações recebidas dos municípios até as 23:59h do último dia.