

NOTIFICAÇÕES PARA COVID-19

CASOS CONFIRMADOS

73.065

CASOS RECUPERADOS

59.719

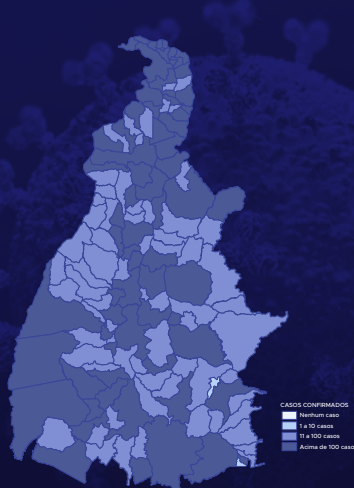
CASOS ATIVOS
(EM ISOLAMENTO DOMICILIAR OU HOSPITALAR)

12.291

ÓBITOS

1.055

CASOS NOTIFICADOS
224.311



HOSPITALIZAÇÃO COVID

118

LEITOS PÚBLICOS **91**

CLÍNICOS **33**

UTI COVID **58**

LEITOS PRIVADOS **27**

CLÍNICOS **12**

UTI COVID **15**

219º BOLETIM EPIDEMIOLÓGICO NOTIFICAÇÕES DA COVID-19 NO TOCANTINS

A Secretaria de Estado da Saúde (SES) informa que nesta terça-feira, 20 de outubro, foram contabilizados 365 novos casos confirmados para Covid-19. Deste total, 118 foram registrados nas últimas 24 horas e o restante por exames coletados em dias anteriores e que tiveram seus resultados liberados na data de ontem.

Desta forma, hoje o Tocantins registra um total de 224.311 pessoas notificadas com a Covid-19 e acumula 73.065 casos confirmados da doença. Destes 59.719 pacientes estão recuperados e 12.291 estão ainda ativos (em isolamento domiciliar ou hospitalar), além de 1.055 óbitos.

TABELA 1. Distribuição dos novos casos confirmados para COVID-19, segundo município de residência, TOCANTINS.

MUNICÍPIO	TOTAL
1 PALMAS	77
2 MIRANORTE	33
3 FIGUEIRÓPOLIS	31
4 ARAGUAÍNA	30
5 LAGOA DA CONFUSÃO	25
6 COLINAS DO TOCANTINS	20
7 RIO SONO	15
8 FORMOSO DO ARAGUAIA	12
9 GURUPI	11
10 PALMEIRANTE	9
11 PORTO NACIONAL	8
12 ARAGUAÇU	7
13 GUARÁI	6
14 COLMEIA	5
15 CASEARA	4
16 MIRACEMA DO TOCANTINS	4
17 PEDRO AFONSO	4
18 PRESIDENTE KENNEDY	4
TOCANTINÓPOLIS	4
ARAGUATINS	3
ESPERANTINA	3
MONTE DO CARMO	3
NOVO JARDIM	3
SÃO VALÉRIO	3
ARAPOEMA	2
CARRASCO BONITO	2
DARCINÓPOLIS	2

Fonte: Centro de Informações Estratégicas da Vigilância em Saúde – CIEVS/TO

MUNICÍPIO	TOTAL
26 IPUEIRAS	2
27 ITACAJÁ	2
28 JAÚ DO TOCANTINS	2
29 LAGOA DO TOCANTINS	2
30 LIZARDA	2
31 PALMEIRÓPOLIS	2
32 PARAÍSO DO TOCANTINS	2
33 PEIXE	2
34 SILVANÓPOLIS	2
35 TAGUATINGA	2
36 APARECIDA DO RIO NEGRO	1
37 CARMOLÂNDIA	1
38 CENTENÁRIO	1
39 COMBINADO	1
40 COUTO MAGALHÃES	1
41 DIANÓPOLIS	1
42 DIVINÓPOLIS DO TOCANTINS	1
43 FILADÉLFIA	1
44 MAURILÂNDIA DO TOCANTINS	1
45 NAZARÉ	1
46 SANDOLÂNDIA	1
SANTA FÉ DO ARAGUAIA	1
SÃO BENTO DO TOCANTINS	1
SÍTIO NOVO DO TOCANTINS	1
XAMBIOÁ	1
TOTAL	365

NOTIFICAÇÕES PARA COVID-19

GRÁFICO 1. GRÁFICO 1. Distribuição dos novos casos confirmados da COVID-19, segundo sexo, TOCANTINS.



GRÁFICO 2. Distribuição dos novos casos confirmados da COVID-19, segundo Faixa Etária, TOCANTINS.

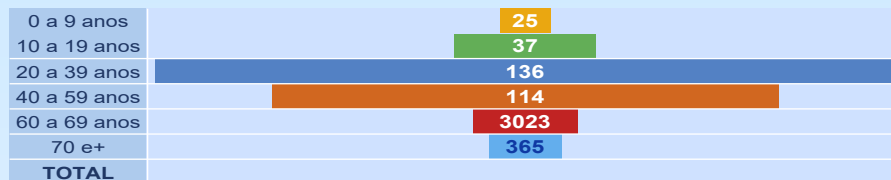


GRÁFICO 3. Perfil dos exames confirmados segundo tipo do teste, TOCANTINS.

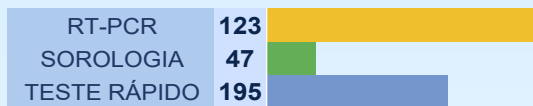
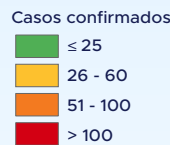
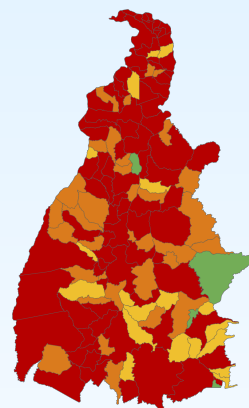


IMAGEM 1. Distribuição dos casos confirmados por Coronavírus segundo o município de residência.



Fonte: Centro de Informações Estratégicas da Vigilância em Saúde – CIEVS/TO



NOTIFICAÇÕES PARA COVID-19

TABELA 2. Distribuição dos casos confirmados acumulados da COVID-19, segundo município de residência, TOCANTINS.

MUNICÍPIO	TOTAL
1 PALMAS	17.200
2 ARAGUAÍNA	15.629
3 GURUPI	3.740
4 COLINAS DO TOCANTINS	3.224
5 PORTO NACIONAL	2.730
6 PARAÍSO DO TOCANTINS	2.538
7 FORMOSO DO ARAGUAIA	1.263
8 GUARÁI	1.234
9 ARAGUATINS	975
10 XAMBIOÁ	956
11 TOCANTINÓPOLIS	899
12 MIRACEMA DO TOCANTINS	712
13 PEDRO AFONSO	704
14 MIRANORTE	693
15 AUGUSTINÓPOLIS	678
16 LAGOA DA CONFUSÃO	629
17 GOIATINS	572
18 ALVORADA	535
19 ARAGUAÇU	491
20 ITACAJÁ	459
21 AGUIARNÓPOLIS	422
22 NOVA OLINDA	421
23 DIANÓPOLIS	412
24 AXIXÁ DO TOCANTINS	410
25 DARCIÓPOLIS	403
26 TOCANTÍNIA	398
27 BABAÇULÂNDIA	363
28 SÃO BENTO DO TOCANTINS	358
29 PALMEIRAS DO TOCANTINS	355
30 ANANÁS	353
31 SAMPAIO	335
32 SÃO MIGUEL DO TOCANTINS	327
33 WANDERLÂNDIA	325
34 ESPERANTINA	315
35 CAMPOS LINDOS	286
36 SANTA FÉ DO ARAGUAIA	281
37 SÃO SEBASTIÃO DO TOCANTINS	275
38 SÍTIO NOVO DO TOCANTINS	270
39 COLMEIA	268
40 CARRASCO BONITO	254

Fonte: Centro de Informações Estratégicas da Vigilância em Saúde – CIEVS/TO

MUNICÍPIO	TOTAL
41 BURITI DO TOCANTINS	250
42 PALMEIRANTE	249
43 DIVINÓPOLIS DO TOCANTINS	245
44 NATIVIDADE	243
45 PEIXE	243
46 PALMEIRÓPOLIS	233
47 FILADÉLFIA	220
48 NAZARÉ	214
49 BARROLÂNDIA	213
50 COMBINADO	213
51 ARAGOMINAS	211
52 CARIRI DO TOCANTINS	201
53 FÁTIMA	201
54 FIGUEIRÓPOLIS	195
55 PEQUIZEIRO	185
56 SILVANÓPOLIS	179
57 PRAIA NORTE	173
58 ALIANÇA DO TOCANTINS	171
59 ARAGUANÁ	170
60 PONTE ALTA DO TOCANTINS	170
61 RIO SONO	170
62 PIUM	168
63 ITAPIRATINS	166
64 TABOCÃO	162
65 PAU D'ARCO	162
66 PARANÁ	150
67 SANTA TEREZA DO TOCANTINS	144
68 NOVA ROSALÂNDIA	141
69 ITAGUATINS	137
70 RIACHINHO	136
71 RIO DOS BOIS	135
72 LUZINÓPOLIS	134
73 ARAPOEMA	131
74 ARRAIAS	128
75 TAGUATINGA	118
76 DUERÉ	114
77 COUTO MAGALHÃES	111
78 ITAPORÁ DO TOCANTINS	110
79 PUGMIL	107
80 CENTENÁRIO	105

MUNICÍPIO	TOTAL
81 CASEARA	104
82 GOIANORTE	104
83 MONTE DO CARMO	103
84 TALISMÃ	103
85 TUPIRAMA	97
86 MARIANÓPOLIS DO TOCANTINS	94
87 BOM JESUS DO TOCANTINS	91
88 ABREULÂNDIA	90
89 PRESIDENTE KENNEDY	89
90 BREJINHO DE NAZARÉ	88
91 RECURSOLÂNDIA	87
92 ALMAS	84
93 CARMOLÂNDIA	83
94 SANTA TEREZINHA DO TOCANTINS	81
95 MURICILÂNDIA	78
96 CRISTALÂNDIA	75
97 SANDOLÂNDIA	73
98 DOIS IRMÃOS DO TOCANTINS	72
99 JAÚ DO TOCANTINS	72
100 BARRA DO OURO	71
101 LIZARDA	69
102 ANGICO	67
103 CHAPADA DA NATIVIDADE	62
104 CRIXÁS DO TOCANTINS	62
105 LAGOA DO TOCANTINS	62
106 NOVO ACORDO	62
107 OLIVEIRA DE FÁTIMA	61
108 SUCUPIRÁ	61
109 BERNARDO SAYÃO	60
110 LAJEADO	58
111 BANDEIRANTES DO TOCANTINS	57

MUNICÍPIO	TOTAL
112 ARAGUACEMA	55
113 SÃO FÉLIX DO TOCANTINS	54
114 APARECIDA DO RIO NEGRO	53
115 BRASILÂNDIA DO TOCANTINS	52
116 MONTE SANTO DO TOCANTINS	51
117 MAURILÂNDIA DO TOCANTINS	50
118 RIO DA CONCEIÇÃO	50
119 JUARINA	48
120 AURORA DO TOCANTINS	47
121 SANTA RITA DO TOCANTINS	47
122 PINDORAMA DO TOCANTINS	46
123 PIRAQUÊ	46
124 SANTA ROSA DO TOCANTINS	46
125 CHAPADA DE AREIA	41
126 NOVO JARDIM	41
127 LAVANDEIRA	35
128 SÃO SALVADOR DO TOCANTINS	33
129 IPUEIRAS	32
130 SÃO VALÉRIO	30
131 TAIPAS DO TOCANTINS	30
132 CACHOEIRINHA	28
133 PONTE ALTA DO BOM JESUS	27
134 SANTA MARIA DO TOCANTINS	27
135 CONCEIÇÃO DO TOCANTINS	26
136 MATEIROS	23
137 TUPIRATINS	17
138 NOVO ALEGRE	5
139 PORTO ALEGRE DO TOCANTINS	5
TOTAL	73.065

NOTIFICAÇÕES PARA COVID-19

TABELA 3. Distribuição dos óbitos confirmados acumulados da COVID-19, segundo município de residência, TOCANTINS.

MUNICÍPIO	TOTAL	MUNICÍPIO	TOTAL
1 ARAGUAÍNA	221	56 ARAGOMINAS	3
2 PALMAS	175	57 BABAÇULÂNDIA	3
3 GURUPI	50	58 BERNARDO SAYAO	3
4 PORTO NACIONAL	48	59 CONCEIÇÃO DO TOCANTINS	3
5 PARAÍSO DO TOCANTINS	46	60 DUERÉ	3
6 COLINAS DO TOCANTINS	39	61 FÁTIMA	3
7 ARAGUATINS	27	62 FILADÉLFIA	3
8 GUARAÍ	22	63 TABOÃO	3
9 TOCANTINÓPOLIS	21	64 JAÚ DO TOCANTINS	3
10 NOVA OLINDA	17	65 PEIXE	3
11 FORMOSO DO ARAGUAIA	15	66 PONTE ALTA DO TOCANTINS	3
12 MIRANORTE	15	67 SAMPAIO	3
13 XAMBIOÁ	15	68 SANDOLÂNDIA	3
14 ANANÁS	11	69 SÃO BENTO DO TOCANTINS	3
15 PEDRO AFONSO	10	70 TAGUATINGA	3
16 AGUIARNÓPOLIS	9	71 ALIANÇA DO TOCANTINS	2
17 ALVORADA	9	72 ALMAS	2
18 DIANÓPOLIS	9	73 CAMPOS LINDOS	2
19 MIRACEMA DO TOCANTINS	9	74 CASEARA	2
20 ARAGUANÁ	8	75 CHAPADA DE AREIA	2
21 AUGUSTINÓPOLIS	8	76 CRISTALÂNDIA	2
22 COLMEIA	8	77 GOIANORTE	2
23 ARAGUAÇU	7	78 ITAGUATINS	2
24 ESPERANTINA	7	79 LIZARDA	2
25 ITACAJÁ	7	80 LUZINÓPOLIS	2
26 SÃO MIGUEL DO TOCANTINS	7	81 PARANÁ	2
27 FIGUEIRÓPOLIS	6	82 PRAIA NORTE	2
28 PAU D'ARCO	6	83 PRESIDENTE KENNEDY	2
29 SILVANÓPOLIS	6	84 SANTA ROSA DO TOCANTINS	2
30 BARRA DO OURO	5	85 SANTA TEREZA DO TOCANTINS	2
31 COUTO MAGALHÃES	5	86 SANTA TEREZINHA DO TOCANTINS	2
32 DARCIÓPOLIS	5	87 TUPIRAMA	2
33 GOIATINS	5	88 ANGICO	1
34 LAGOA DA CONFUSÃO	5	89 ARAGUACEMA	1
35 MARIANÓPOLIS DO TOCANTINS	5	90 BANDEIRANTES DO TOCANTINS	1
36 NAZARÉ	5	91 BRASILÂNDIA DO TOCANTINS	1
37 PALMEIRAS DO TOCANTINS	5	92 CARMOLÂNDIA	1
38 PEQUIZEIRO	5	93 CHAPADA DA NATIVIDADE	1
39 SÍTIO NOVO DO TOCANTINS	5	94 IPUEIRAS	1
40 TOCANTÍNIA	5	95 JUARINA	1
41 WANDERLÂNDIA	5	96 MAURILÂNDIA DO TOCANTINS	1
42 ABREULÂNDIA	4	97 MONTE DO CARMO	1
43 ARAPOEMA	4	98 MONTE SANTO DO TOCANTINS	1
44 AXIXÁ DO TOCANTINS	4	99 NATIVIDADE	1
45 BARROLÂNDIA	4	100 NOVO ALEGRE	1
46 BREJINHO DE NAZARÉ	4	101 OLIVEIRA DE FÁTIMA	1
47 CARIRI DO TOCANTINS	4	102 PIRAQUÊ	1
48 CENTENÁRIO	4	103 PIUM	1
49 COMBINADO	4	104 PONTE ALTA DO BOM JESUS	1
50 DOIS IRMÃOS DO TOCANTINS	4	105 RECURSOLÂNDIA	1
51 LAGOA DO TOCANTINS	4	106 RIO DOS BOIS	1
52 NOVA ROSALÂNDIA	4	107 RIO SONO	1
53 PALMEIRANTE	4	108 SÃO SEBASTIÃO DO TOCANTINS	1
54 PALMEIRÓPOLIS	4	109 TALISMÃ	1
55 SANTA FÉ DO ARAGUAIA	4	TOTAL	1.055

Fonte: Centro de Informações Estratégicas da Vigilância em Saúde - CIEVS/TO

DETALHES DOS NOVOS ÓBITOS

Óbitos por Covid-19 no Tocantins que entram no boletim desta terça-feira, 20 de outubro:

- Mulher de 74 anos, residente de Colinas do Tocantins. Comorbidades: sem relato. Óbito no dia 21/07/20 no Hospital Municipal de Colinas do TO.
- Homem de 83 anos, residente de Colinas do Tocantins. Comorbidades: hipertensão. Óbito no dia 19/08/20 no Hospital Municipal de Colinas.
- Homem de 74 anos, residente de Miranorte. Comorbidades: Diabetes. Óbito em 24/08/2020.
- Homem de 64 anos, residente de Tocantinópolis. Comorbidades: Obesidade, hipertensão e diabetes. Óbito no dia 27/08/2020 no Hospital Regional de Augustinópolis.
- Mulher de 43 anos, residente de Esperantina. Comorbidades: Diabetes e Obesidade. Óbito no dia 17/10/20 no Hospital Regional de Augustinópolis.

NOTIFICAÇÕES PARA COVID-19

6. Mulher de 72 anos, residente de Palmas. Comorbidades: Diabetes e hipertensão. Óbito no dia 13/10/2020 no Hospital Geral de Palmas.

7. Homem de 53 anos, residente de Paraíso do Tocantins. Comorbidades: hipertensão e Obesidade. Óbito no dia 16/10/20 no Hospital Geral de Palmas.

O DETALHAMENTO DOS CASOS ACUMULADOS PODEM SER ACESSADOS NO SITE DA SECRETARIA DA SAÚDE
integra.saude.to.gov.br/covid19

OBSERVAÇÕES:

O Estado possui uma plataforma onde todos podem acompanhar os números da Covid-19 no Tocantins: <http://coronavirus.to.gov.br>

A Secretaria de Estado da Saúde (SES) esclarece que o banco de dados do Estado é dinâmico, em virtude do fechamento das investigações epidemiológicas, que alteram principalmente locais de residência dos casos positivos, trazendo modificações diárias no acumulado dos municípios e no total geral do Estado.

Os dados consolidados neste boletim são referentes às notificações recebidas no último dia, que podem abordar resultados diagnosticados em dias anteriores e notificados posteriormente ao Cievs Estadual. Para manter a credibilidade dos dados contabilizados, os gráficos apresentam a distribuição de novos casos de acordo com a data do diagnóstico e não sua notificação, por parte dos municípios. Em cada edição, o boletim apresenta a distribuição dos novos casos também por este critério.

Todas as informações que constam no boletim são provenientes dos sistemas oficiais do Ministério da Saúde alimentados pelos municípios:

Sistema Gerenciador de Ambiente Laboratorial (GAL) é o sistema utilizado pelos municípios para cadastro das mostras que serão encaminhadas ao Lacen para realização dos exames.

E-SUS-VE é a ferramenta de registro de notificação de casos suspeitos da Covid-19.

SIVEP-Gripe, é o Sistema de Informação da Vigilância Epidemiológica da Gripe, utilizado para notificação dos casos de Síndrome Respiratória Aguda Grave (SRAG) em unidades hospitalares e unidades de Pronto Atendimento (UPA).

SIM é o sistema de Informação sobre mortalidade, desenvolvido pelo Ministério da Saúde para unificação dos dados sobre óbitos no país.

Considerando o aumento recente de casos positivos que tem demandado tempo excessivo para confirmação de residências junto aos municípios, o Estado prevê o preenchimento correto de informações nas plataformas que serão utilizadas para consolidação dos boletins diários e a atualização da residência nos cartões SUS utilizado nos cadastros dos sistemas.

O Estado não irá confirmar residências junto aos municípios, estes devem ficar atentos aos dados informados nos Boletins Epidemiológicos diários, nos sistemas de notificação e cadastros de exames no Lacen.

Qualquer divergência deverá ser informada ao Cievs/COE do Estado que fará as correções nos próximos boletins.

Os dados contidos no boletim são consolidados com resultados de exames realizados no Lacen e notificações recebidas dos municípios até as 23:59h do último dia.