

NOTIFICAÇÕES PARA COVID-19

CASOS CONFIRMADOS

73.314

CASOS RECUPERADOS

60.161

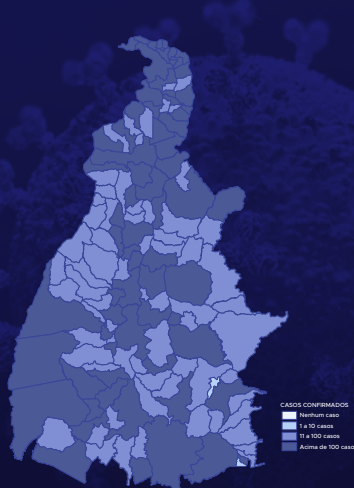
CASOS ATIVOS
(EM ISOLAMENTO DOMICILIAR OU HOSPITALAR)

12.090

ÓBITOS

1.063

CASOS NOTIFICADOS
225.591



HOSPITALIZAÇÃO COVID

123

LEITOS PÚBLICOS **93**

CLÍNICOS **38**

UTI COVID **55**

LEITOS PRIVADOS **30**

CLÍNICOS **13**

UTI COVID **17**

220º BOLETIM EPIDEMIOLÓGICO NOTIFICAÇÕES DA COVID-19 NO TOCANTINS

A Secretaria de Estado da Saúde (SES) informa que nesta quarta-feira, 21 de outubro, foram contabilizados 264 novos casos confirmados para Covid-19. Deste total, 98 foram registrados nas últimas 24 horas e o restante por exames coletados em dias anteriores e que tiveram seus resultados liberados na data de ontem.

Desta forma, hoje o Tocantins registra um total de 225.591 pessoas notificadas com a Covid-19 e acumula 73.314 casos confirmados da doença. Destes 60.161 pacientes estão recuperados e 12.090 estão ainda ativos (em isolamento domiciliar ou hospitalar), além de 1.063 óbitos.

TABELA 1. Distribuição dos novos casos confirmados para COVID-19, segundo município de residência, TOCANTINS.

MUNICÍPIO	TOTAL
1 PALMAS	40
2 ARAGUAÍNA	38
3 COLINAS DO TOCANTINS	36
4 GUARÁI	14
5 GURUPI	14
6 SANDOLÂNDIA	11
7 FIGUEIRÓPOLIS	8
8 COMBINADO	7
9 MIRACEMA DO TOCANTINS	7
10 ANANÁS	6
11 TOCANTÍNIA	5
12 APARECIDA DO RIO NEGRO	4
13 BURITI DO TOCANTINS	4
14 ESPERANTINA	4
15 NOVO JARDIM	4
16 PEDRO AFONSO	4
17 TOCANTINÓPOLIS	4
18 ARAGUATINS	3
19 MURICILÂNDIA	3
20 PALMEIRANTE	3
21 PARANÁ	3
22 SAMPAIO	3
23 ALIANÇA DO TOCANTINS	2
24 ARAPOEMA	2
25 BARROLÂNDIA	2
26 FORMOSO DO ARAGUAIA	2
27 NOVA OLINDA	2

Fonte: Centro de Informações Estratégicas da Vigilância em Saúde – CIEVS/TO

MUNICÍPIO	TOTAL
28 PALMEIRÓPOLIS	2
29 PONTE ALTA DO BOM JESUS	2
30 PONTE ALTA DO TOCANTINS	2
31 SÍTIO NOVO DO TOCANTINS	2
32 AGUIARNÓPOLIS	1
33 ALVORADA	1
34 BERNARDO SAYAO	1
35 CARMOLÂNDIA	1
36 CARRASCO BONITO	1
37 COLMEIA	1
38 DIVINÓPOLIS DO TOCANTINS	1
39 DOIS IRMÃOS DO TOCANTINS	1
40 FÁTIMA	1
41 GOIANORTE	1
42 JAU DO TOCANTINS	1
43 LAGOA DA CONFUSÃO	1
44 LAGOA DO TOCANTINS	1
45 LAJEADO	1
46 MONTE DO CARMO	1
47 NAZARÉ	1
48 PARAÍSO DO TOCANTINS	1
49 PIRAQUÊ	1
50 PORTO NACIONAL	1
51 SILVANÓPOLIS	1
52 SUCUPIRA	1
TOTAL	264

NOTIFICAÇÕES PARA COVID-19

GRÁFICO 1. Distribuição dos novos casos confirmados da COVID-19, segundo sexo, TOCANTINS.



GRÁFICO 2. Distribuição dos novos casos confirmados da COVID-19, segundo Faixa Etária, TOCANTINS.

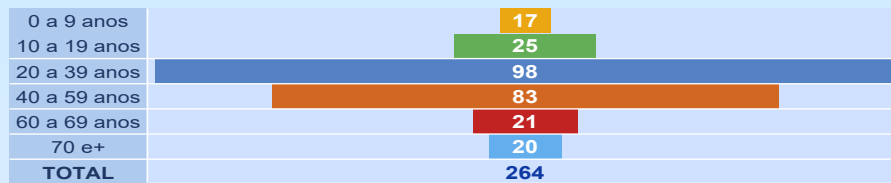


GRÁFICO 3. Perfil dos exames confirmados segundo tipo do teste, TOCANTINS.

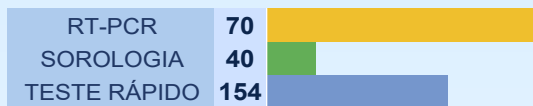
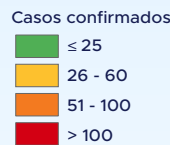
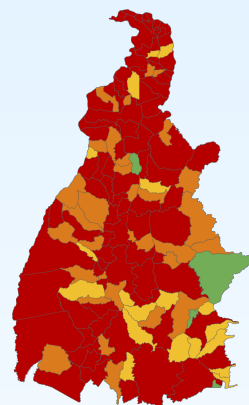


IMAGEM 1. Distribuição dos casos confirmados por Coronavírus segundo o município de residência.



Fonte: Centro de Informações Estratégicas da Vigilância em Saúde – CIEVS/TO



NOTIFICAÇÕES PARA COVID-19

TABELA 2. Distribuição dos casos confirmados acumulados da COVID-19, segundo município de residência, TOCANTINS.

MUNICÍPIO	TOTAL
1 PALMAS	17.240
2 ARAGUAÍNA	15.654
3 GURUPI	3.754
4 COLINAS DO TOCANTINS	3.260
5 PORTO NACIONAL	2.731
6 PARAÍSO DO TOCANTINS	2.539
7 FORMOSO DO ARAGUAIA	1.264
8 GUARÁI	1.248
9 ARAGUATINS	978
10 XAMBIOÁ	956
11 TOCANTINÓPOLIS	903
12 MIRACEMA DO TOCANTINS	719
13 PEDRO AFONSO	708
14 MIRANORTE	693
15 AUGUSTINÓPOLIS	678
16 LAGOA DA CONFUSÃO	630
17 GOIATINS	572
18 ALVORADA	536
19 ARAGUAÇU	491
20 ITACAJÁ	459
21 AGUIARNÓPOLIS	423
22 NOVA OLINDA	423
23 DIANÓPOLIS	412
24 AXIXÁ DO TOCANTINS	410
25 DARCIÓPOLIS	403
26 TOCANTÍNIA	403
27 BABAÇULÂNDIA	363
28 ANANÁS	359
29 SÃO BENTO DO TOCANTINS	358
30 PALMEIRAS DO TOCANTINS	355
31 SAMPAIO	338
32 SÃO MIGUEL DO TOCANTINS	327
33 WANDERLÂNDIA	325
34 ESPERANTINA	318
35 CAMPOS LINDOS	286
36 SANTA FÉ DO ARAGUAIA	281
37 SÃO SEBASTIÃO DO TOCANTINS	275
38 SÍTIO NOVO DO TOCANTINS	272
39 COLMEIA	269
40 CARRASCO BONITO	255

Fonte: Centro de Informações Estratégicas da Vigilância em Saúde – CIEVS/TO

MUNICÍPIO	TOTAL
41 BURITI DO TOCANTINS	254
42 PALMEIRANTE	252
43 DIVINÓPOLIS DO TOCANTINS	246
44 NATIVIDADE	243
45 PEIXE	243
46 PALMEIRÓPOLIS	235
47 COMBINADO	220
48 FILADÉLFIA	220
49 BARROLÂNDIA	215
50 NAZARÉ	215
51 ARAGOMINAS	211
52 FIGUEIRÓPOLIS	203
53 FÁTIMA	202
54 CARIRI DO TOCANTINS	201
55 PEQUIZEIRO	185
56 SILVANÓPOLIS	180
57 ALIANÇA DO TOCANTINS	173
58 PRAIA NORTE	173
59 PONTE ALTA DO TOCANTINS	172
60 ARAGUANÃ	170
61 RIO SONO	170
62 PIUM	168
63 ITAPIRATINS	166
64 FORTALEZA DO TABOCAO	162
65 PAU D'ARCO	162
66 PARANÁ	153
67 SANTA TEREZA DO TOCANTINS	144
68 NOVA ROSALANDIA	141
69 ITAGUATINS	137
70 RIACHINHO	136
71 RIO DOS BOIS	135
72 LUZINÓPOLIS	134
73 ARAPOEMA	133
74 ARRAIAS	128
75 TAGUATINGA	118
76 DUERÉ	114
77 COUTO MAGALHÃES	111
78 ITAPORÃ DO TOCANTINS	110
79 PUGMIL	107
80 CENTENÁRIO	105

MUNICÍPIO	TOTAL
81 GOIANORTE	105
82 CASEARA	104
83 MONTE DO CARMO	104
84 TALISMÃ	103
85 TUPIRAMA	97
86 MARIANÓPOLIS DO TOCANTINS	94
87 BOM JESUS DO TOCANTINS	91
88 ABREULÂNDIA	90
89 PRESIDENTE KENNEDY	89
90 BREJINHO DE NAZARÉ	88
91 RECURSOLÂNDIA	87
92 ALMAS	84
93 CARMOLÂNDIA	84
94 SANDOLÂNDIA	84
95 MURICILÂNDIA	81
96 SANTA TEREZINHA DO TOCANTINS	81
97 CRISTALÂNDIA	75
98 DOIS IRMÃOS DO TOCANTINS	73
99 JAÚ DO TOCANTINS	73
100 BARRA DO OURO	71
101 LIZARDA	69
102 ANGICO	67
103 LAGOA DO TOCANTINS	63
104 CHAPADA DA NATIVIDADE	62
105 CRIXÁS DO TOCANTINS	62
106 NOVO ACORDO	62
107 SUCUPIRA	62
108 BERNARDO SAYÃO	61
109 OLIVEIRA DE FÁTIMA	61
110 LAJEADO	59
111 APARECIDA DO RIO NEGRO	57

MUNICÍPIO	TOTAL
112 BANDEIRANTES DO TOCANTINS	57
113 ARAGUACEMA	55
114 SÃO FÉLIX DO TOCANTINS	54
115 BRASILÂNDIA DO TOCANTINS	52
116 MONTE SANTO DO TOCANTINS	51
117 MAURILÂNDIA DO TOCANTINS	50
118 RIO DA CONCEIÇÃO	50
119 JUARINA	48
120 AURORA DO TOCANTINS	47
121 PIRAQUÊ	47
122 SANTA RITA DO TOCANTINS	47
123 PINDORAMA DO TOCANTINS	46
124 SANTA ROSA DO TOCANTINS	46
125 NOVO JARDIM	45
126 CHAPADA DE AREIA	41
127 LAVANDEIRA	35
128 SÃO SALVADOR DO TOCANTINS	33
129 IPUERAS	32
130 SÃO VALÉRIO	30
131 TAIPAS DO TOCANTINS	30
132 PONTE ALTA DO BOM JESUS	29
133 CACHOEIRINHA	28
134 SANTA MARIA DO TOCANTINS	27
135 CONCEIÇÃO DO TOCANTINS	26
136 MATEIROS	23
137 TUPIRATINS	17
138 NOVO ALEGRE	5
139 PORTO ALEGRE DO TOCANTINS	5
TOTAL	73.314

NOTIFICAÇÕES PARA COVID-19

TABELA 3. Distribuição dos óbitos confirmados acumulados da COVID-19, segundo município de residência, TOCANTINS.

MUNICÍPIO	TOTAL	MUNICÍPIO	TOTAL
1 ARAGUAÍNA	221	56 ARAGOMINAS	3
2 PALMAS	176	57 BABAÇULÂNDIA	3
3 GURUPI	50	58 BERNARDO SAYÃO	3
4 PORTO NACIONAL	48	59 CONCEIÇÃO DO TOCANTINS	3
5 PARAÍSO DO TOCANTINS	46	60 DUERÉ	3
6 COLINAS DO TOCANTINS	41	61 FÁTIMA	3
7 ARAGUATINS	27	62 FILADÉLFIA	3
8 GUARAÍ	22	63 TABOÇÃO	3
9 TOCANTINÓPOLIS	21	64 JAÚ DO TOCANTINS	3
10 NOVA OLINDA	17	65 PEIXE	3
11 FORMOSO DO ARAGUAIA	16	66 PONTE ALTA DO TOCANTINS	3
12 MIRANORTE	15	67 SAMPAIO	3
13 XAMBIOÁ	15	68 SANDOLÂNDIA	3
14 ANANÁS	11	69 SÃO BENTO DO TOCANTINS	3
15 ALVORADA	10	70 TAGUATINGA	3
16 PEDRO AFONSO	10	71 ALIANÇA DO TOCANTINS	2
17 AGUIARNÓPOLIS	9	72 ALMAS	2
18 DIANÓPOLIS	9	73 CAMPOS LINDOS	2
19 MIRACEMA DO TOCANTINS	9	74 CASEARA	2
20 ARAGUANÁ	8	75 CHAPADA DE AREIA	2
21 AUGUSTINÓPOLIS	8	76 CRISTALÂNDIA	2
22 COLMEIA	8	77 GOIANORTE	2
23 ESPERANTINA	8	78 ITAGUATINS	2
24 ARAGUAÇU	7	79 LIZARDA	2
25 ITACAJÁ	7	80 LUZINÓPOLIS	2
26 SÃO MIGUEL DO TOCANTINS	7	81 PARANÁ	2
27 FIGUEIRÓPOLIS	6	82 PRAIA NORTE	2
28 PAU D'ARCO	6	83 PRESIDENTE KENNEDY	2
29 SILVANÓPOLIS	6	84 SANTA ROSA DO TOCANTINS	2
30 BARRA DO OURO	5	85 SANTA TEREZA DO TOCANTINS	2
31 COUTO MAGALHÃES	5	86 SANTA TEREZINHA DO TOCANTINS	2
32 DARCINÓPOLIS	5	87 TUPIRAMA	2
33 DOIS IRMÃOS DO TOCANTINS	5	88 ANGICO	1
34 GOIATINS	5	89 ARAGUACEMA	1
35 LAGOA DA CONFUSÃO	5	90 BANDEIRANTES DO TOCANTINS	1
36 MARIANÓPOLIS DO TOCANTINS	5	91 BRASILÂNDIA DO TOCANTINS	1
37 NAZARÉ	5	92 CARMOLÂNDIA	1
38 PALMEIRAS DO TOCANTINS	5	93 CHAPADA DA NATIVIDADE	1
39 PALMEIRÓPOLIS	5	94 IPUEIRAS	1
40 PEQUIZEIRO	5	95 JUARINA	1
41 SÍTIO NOVO DO TOCANTINS	5	96 MAURILÂNDIA DO TOCANTINS	1
42 TOCANTÍNIA	5	97 MONTE DO CARMO	1
43 WANDERLÂNDIA	5	98 MONTE SANTO DO TOCANTINS	1
44 ABREULÂNDIA	4	99 NATIVIDADE	1
45 ARAPOEMA	4	100 NOVO ALEGRE	1
46 AXIXÁ DO TOCANTINS	4	101 OLIVEIRA DE FÁTIMA	1
47 BARROLÂNDIA	4	102 PIRAQUÊ	1
48 BREJINHO DE NAZARÉ	4	103 PIUM	1
49 CARIRI DO TOCANTINS	4	104 PONTE ALTA DO BOM JESUS	1
50 CENTENÁRIO	4	105 RECURSOLÂNDIA	1
51 COMBINADO	4	106 RIO DOS BOIS	1
52 LAGOA DO TOCANTINS	4	107 RIO SONO	1
53 NOVA ROSALÂNDIA	4	108 SÃO SEBASTIÃO DO TOCANTINS	1
54 PALMEIRANTE	4	109 TALISMÃ	1
55 SANTA FÉ DO ARAGUAIA	4	TOTAL	1.063

Fonte: Centro de Informações Estratégicas da Vigilância em Saúde - CIEVS/TO

DETALHES DOS NOVOS ÓBITOS

Óbitos por Covid-19 no Tocantins que entram no boletim desta quarta-feira, 21 de outubro:

1. Homem de 55 anos, residente de Dois Irmãos do Tocantins. Comorbidades: Hipertensão e diabetes. Óbito no dia 17/10/20 no Hospital Estadual de Combate à Covid-19.
2. Mulher de 88 anos, residente de Formoso do Araguaia. Comorbidades: Hipotireoidismo. Óbito no dia 19/10/20 Hospital Regional de Gurupi.
3. Mulher de 54 anos, residente de Alvorada do Tocantins. Comorbidades: Hipertensão e diabetes. Óbito no dia 16/10/20 no Hospital Regional de Gurupi.
4. Homem de 31 anos, residente de Esperantina. Comorbidades: Doença neurológica crônica e desnutrição severa. Óbito no dia 18/08/20 no Hospital Regional de Augustinópolis.

5. Homem de 81 anos, residente de Colinas do Tocantins. Comorbidades: Hipertensão e diabetes. Óbito no dia 08/08/20 no Hospital Municipal de Colinas.
6. Homem de 32 anos, residente de Colinas do Tocantins. Comorbidades: Dependente químico. Óbito no dia 09/08/2020 no Hospital Municipal de Colinas.
7. Mulher de 67 anos, residente de Palmas. Comorbidades: Hipertensão, diabetes e Doença pulmonar obstrutiva crônica. Óbito no dia 15/10/2020 no Hospital Palmas Medical.
8. Mulher de 63 anos, residente de Palmeirópolis. Comorbidades: sem relato. Óbito no dia 28/09/20 no Hospital Municipal de Palmeirópolis.

O DETALHAMENTO DOS CASOS ACUMULADOS PODEM SER ACESSADOS NO SITE DA SECRETARIA DA SAÚDE
integra.saude.to.gov.br/covid19

OBSERVAÇÕES:

O Estado possui uma plataforma onde todos podem acompanhar os números da Covid-19 no Tocantins: <http://coronavirus.to.gov.br>

A Secretaria de Estado da Saúde (SES) esclarece que o banco de dados do Estado é dinâmico, em virtude do fechamento das investigações epidemiológicas, que alteram principalmente locais de residência dos casos positivos, trazendo modificações diárias no acumulado dos municípios e no total geral do Estado.

Os dados consolidados neste boletim são referentes às notificações recebidas no último dia, que podem abordar resultados diagnosticados em dias anteriores e notificados posteriormente ao Cievs Estadual. Para manter a credibilidade dos dados contabilizados, os gráficos apresentam a distribuição de novos casos de acordo com a data do diagnóstico e não sua notificação, por parte dos municípios. Em cada edição, o boletim apresenta a distribuição dos novos casos também por este critério.

Todas as informações que constam no boletim são provenientes dos sistemas oficiais do Ministério da Saúde alimentados pelos municípios:

Sistema Gerenciador de Ambiente Laboratorial (GAL) é o sistema utilizado pelos municípios para cadastro das mostras que serão encaminhadas ao Lacen para realização dos exames.

E-SUS-VE é a ferramenta de registro de notificação de casos suspeitos da Covid-19.

SIVEP-Gripe, é o Sistema de Informação da Vigilância Epidemiológica da Gripe, utilizado para notificação dos casos de Síndrome Respiratória Aguda Grave (SRAG) em unidades hospitalares e unidades de Pronto Atendimento (UPA).

SIM é o sistema de Informação sobre mortalidade, desenvolvido pelo Ministério da Saúde para unificação dos dados sobre óbitos no país.

Considerando o aumento recente de casos positivos que tem demandado tempo excessivo para confirmação de residências junto aos municípios, o Estado prevê o preenchimento correto de informações nas plataformas que serão utilizadas para consolidação dos boletins diários e a atualização da residência nos cartões SUS utilizado nos cadastros dos sistemas.

O Estado não irá confirmar residências junto aos municípios, estes devem ficar atentos aos dados informados nos Boletins Epidemiológicos diários, nos sistemas de notificação e cadastros de exames no Lacen.

Qualquer divergência deverá ser informada ao Cievs/COE do Estado que fará as correções nos próximos boletins.

Os dados contidos no boletim são consolidados com resultados de exames realizados no Lacen e notificações recebidas dos municípios até as 23:59h do último dia.