

NOTIFICAÇÕES PARA COVID-19

CASOS CONFIRMADOS

73.566

CASOS RECUPERADOS

60.982

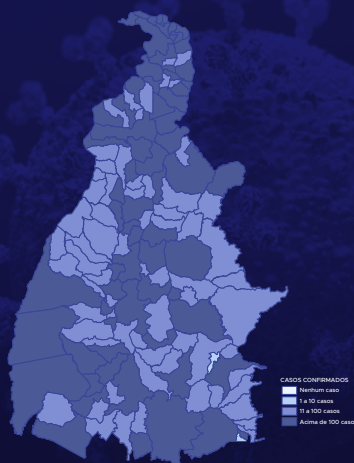
CASOS ATIVOS
(EM ISOLAMENTO DOMICILIAR OU HOSPITALAR)

11.512

ÓBITOS

1.072

CASOS NOTIFICADOS
226.699



HOSPITALIZAÇÃO COVID

138

LEITOS PÚBLICOS **112**

CLÍNICOS **55**

UTI COVID **57**

LEITOS PRIVADOS **26**

CLÍNICOS **16**

UTI COVID **10**

221º BOLETIM EPIDEMIOLÓGICO NOTIFICAÇÕES DA COVID-19 NO TOCANTINS

A Secretaria de Estado da Saúde (SES) informa que nesta quinta-feira, 22 de outubro, foram contabilizados 267 novos casos confirmados para Covid-19. Deste total, 86 foram registrados nas últimas 24 horas e o restante por exames coletados em dias anteriores e que tiveram seus resultados liberados na data de ontem.

Desta forma, hoje o Tocantins registra um total de 226.699 pessoas notificadas com a Covid-19 e acumula 73.566 casos confirmados da doença. Destes 60.982 pacientes estão recuperados e 11.512 estão ainda ativos (em isolamento domiciliar ou hospitalar), além de 1.072 óbitos.

TABELA 1. Distribuição dos novos casos confirmados para COVID-19, segundo município de residência, TOCANTINS.

MUNICÍPIO	TOTAL
1 PALMAS	58
2 ARAGUAÍNA	19
3 PARAÍSO DO TOCANTINS	15
4 FIGUEIRÓPOLIS	14
5 COLINAS DO TOCANTINS	13
6 GURUPI	13
7 AXIXÁ DO TOCANTINS	12
8 PORTO NACIONAL	9
9 ARRAIAS	7
10 BABAÇULÂNDIA	7
11 DIANÓPOLIS	7
12 LIZARDA	7
13 TOCANTÍNIA	7
14 FORMOSO DO ARAGUAIA	6
15 NATIVIDADE	6
16 GOIATINS	5
17 ANANÁS	4
18 PEIXE	4
19 ARAGOMINAS	3
20 PALMEIRANTE	3
21 SÃO MIGUEL DO TOCANTINS	3
22 ALIANÇA DO TOCANTINS	2
23 BURITI DO TOCANTINS	2
24 CARRASCO BONITO	2
25 GUARÁI	2
26 ITACAJÁ	2
27 LAGOA DA CONFUSÃO	2
28 PALMEIRÓPOLIS	2
29 SÃO FÉLIX DO TOCANTINS	2

Fonte: Centro de Informações Estratégicas da Vigilância em Saúde – CIEVS/TO

MUNICÍPIO	TOTAL
30 SÃO VALÉRIO	2
31 AGUIARNÓPOLIS	1
32 ARAGUATINS	1
33 CAMPOS LINDOS	1
34 CARIRI DO TOCANTINS	1
35 CARMOLÂNDIA	1
36 CHAPADA DE AREIA	1
37 COLMEIA	1
38 COUTO MAGALHÃES	1
39 CRISTALÂNDIA	1
40 DIVINÓPOLIS DO TOCANTINS	1
41 ESPERANTINA	1
42 FILADÉLFIA	1
43 MIRACEMA DO TOCANTINS	1
44 MURICILÂNDIA	1
45 NOVA ROSALÂNDIA	1
46 NOVO ALEGRE	1
47 NOVO JARDIM	1
48 PEDRO AFONSO	1
49 PIRAQUÊ	1
50 PIUM	1
51 SANDOLÂNDIA	1
52 SANTA FÉ DO ARAGUAIA	1
53 SANTA RITA DO TOCANTINS	1
54 SILVANÓPOLIS	1
55 TAGUATINGA	1
56 TUPIRATINS	1
57 XAMBIOÁ	1
TOTAL	267

GRÁFICO 1. GRÁFICO 1. Distribuição dos novos casos confirmados da COVID-19, segundo sexo, TOCANTINS.

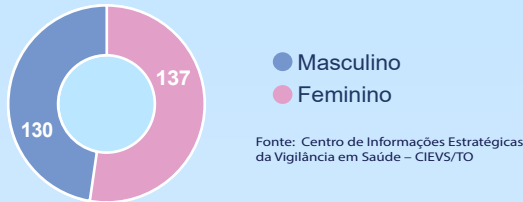


GRÁFICO 2. Distribuição dos novos casos confirmados da COVID-19, segundo Faixa Etária, TOCANTINS.

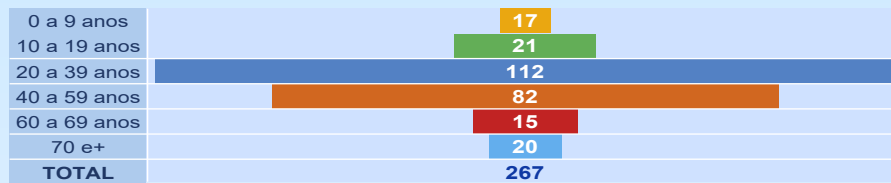


GRÁFICO 3. Perfil dos exames confirmados segundo tipo do teste, TOCANTINS.

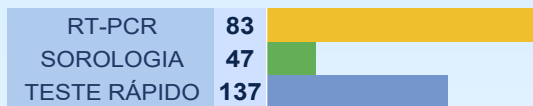
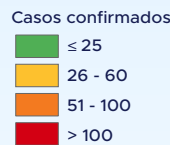
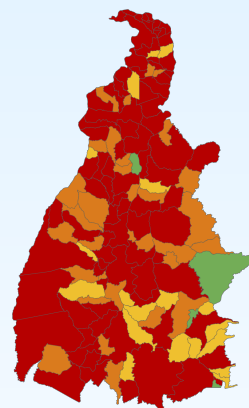


IMAGEM 1. Distribuição dos casos confirmados por Coronavírus segundo o município de residência.



Fonte: Centro de Informações Estratégicas da Vigilância em Saúde – CIEVS/TO



NOTIFICAÇÕES PARA COVID-19

TABELA 2. Distribuição dos casos confirmados acumulados da COVID-19, segundo município de residência, TOCANTINS.

MUNICÍPIO	TOTAL
1 PALMAS	17.294
2 ARAGUAÍNA	15.668
3 GURUPI	3.766
4 COLINAS DO TOCANTINS	3.272
5 PORTO NACIONAL	2.740
6 PARAÍSO DO TOCANTINS	2.554
7 FORMOSO DO ARAGUAIA	1.270
8 GUARÁI	1.250
9 ARAGUATINS	979
10 XAMBIOÁ	957
11 TOCANTINÓPOLIS	903
12 MIRACEMA DO TOCANTINS	720
13 PEDRO AFONSO	709
14 MIRANORTE	693
15 AUGUSTINÓPOLIS	678
16 LAGOA DA CONFUSÃO	632
17 GOIATINS	577
18 ALVORADA	536
19 ARAGUAÇU	490
20 ITACAJÁ	461
21 AGUIARNÓPOLIS	424
22 NOVA OLINDA	423
23 AXIXÁ DO TOCANTINS	422
24 DIANÓPOLIS	419
25 TOCANTÍNIA	410
26 DARCIÓPOLIS	403
27 BABAÇULÂNDIA	370
28 ANANÁS	363
29 SÃO BENTO DO TOCANTINS	358
30 PALMEIRAS DO TOCANTINS	355
31 SAMPAIO	338
32 SÃO MIGUEL DO TOCANTINS	330
33 WANDERLÂNDIA	325
34 ESPERANTINA	319
35 CAMPOS LINDOS	287
36 SANTA FÉ DO ARAGUAIA	282
37 SÃO SEBASTIÃO DO TOCANTINS	275
38 SÍTIO NOVO DO TOCANTINS	272
39 COLMEIA	269
40 CARRASCO BONITO	257

Fonte: Centro de Informações Estratégicas da Vigilância em Saúde – CIEVS/TO

MUNICÍPIO	TOTAL
41 BURITI DO TOCANTINS	256
42 PALMEIRANTE	255
43 NATIVIDADE	249
44 PEIXE	248
45 DIVINÓPOLIS DO TOCANTINS	247
46 PALMEIRÓPOLIS	237
47 FILADÉLFIA	221
48 COMBINADO	220
49 FIGUEIRÓPOLIS	217
50 NAZARÉ	215
51 ARAGOMINAS	214
52 BARROLÂNDIA	214
53 CARIRI DO TOCANTINS	202
54 FÁTIMA	202
55 PEQUIZEIRO	185
56 SILVANÓPOLIS	181
57 ALIANÇA DO TOCANTINS	174
58 PRAIA NORTE	173
59 PONTE ALTA DO TOCANTINS	172
60 ARAGUANÃ	170
61 RIO SONO	170
62 PIUM	169
63 ITAPIRATINS	166
64 TABOCÃO	162
65 PAU D'ARCO	162
66 PARANÃ	153
67 SANTA TEREZA DO TOCANTINS	144
68 NOVA ROSALÂNDIA	142
69 ITAGUATINS	137
70 RIACHINHO	136
71 ARRAIAS	135
72 RIO DOS BOIS	135
73 LUZINÓPOLIS	134
74 ARAPOEMA	133
75 TAGUATINGA	119
76 DUERÉ	114
77 COUTO MAGALHÃES	112
78 ITAPORÃ DO TOCANTINS	110
79 PUGMIL	107
80 CENTENÁRIO	105

MUNICÍPIO	TOTAL
81 GOIANORTE	105
82 CASEARA	104
83 MONTE DO CARMO	104
84 TALISMÃ	103
85 TUPIRAMA	97
86 MARIANÓPOLIS DO TOCANTINS	94
87 BOM JESUS DO TOCANTINS	91
88 ABREULÂNDIA	90
89 PRESIDENTE KENNEDY	89
90 BREJINHO DE NAZARÉ	88
91 RECURSOLÂNDIA	87
92 CARMOLÂNDIA	85
93 SANDOLÂNDIA	85
94 ALMAS	84
95 MURICILÂNDIA	82
96 SANTA TEREZINHA DO TOCANTINS	81
97 CRISTALÂNDIA	76
98 LIZARDA	76
99 DOIS IRMÃOS DO TOCANTINS	73
100 JAÚ DO TOCANTINS	73
101 BARRA DO OURO	71
102 ANGICO	67
103 LAGOA DO TOCANTINS	63
104 CHAPADA DA NATIVIDADE	62
105 CRIXÁS DO TOCANTINS	62
106 NOVO ACORDO	62
107 SUCUPIRA	62
108 BERNARDO SAYÃO	61
109 OLIVEIRA DE FÁTIMA	61
110 LAJEADO	58
111 APARECIDA DO RIO NEGRO	57

MUNICÍPIO	TOTAL
112 BANDEIRANTES DO TOCANTINS	57
113 SÃO FELIX DO TOCANTINS	56
114 ARAGUACEMA	55
115 BRASILÂNDIA DO TOCANTINS	52
116 MONTE SANTO DO TOCANTINS	51
117 MAURILÂNDIA DO TOCANTINS	50
118 RIO DA CONCEIÇÃO	50
119 JUARINA	48
120 PIRAQUÊ	48
121 SANTA RITA DO TOCANTINS	48
122 AURORA DO TOCANTINS	47
123 NOVO JARDIM	46
124 PINDORAMA DO TOCANTINS	46
125 SANTA ROSA DO TOCANTINS	46
126 CHAPADA DE AREIA	42
127 LAVANDEIRA	35
128 SÃO SALVADOR DO TOCANTINS	33
129 IPUEIRAS	32
130 SÃO VALÉRIO	32
131 TAIPAS DO TOCANTINS	30
132 PONTE ALTA DO BOM JESUS	29
133 CACHOEIRINHA	28
134 SANTA MARIA DO TOCANTINS	27
135 CONCEIÇÃO DO TOCANTINS	26
136 MATEIROS	23
137 TUPIRATINS	18
138 NOVO ALEGRE	6
139 PORTO ALEGRE DO TOCANTINS	5
TOTAL	73.566

NOTIFICAÇÕES PARA COVID-19

TABELA 3. Distribuição dos óbitos confirmados acumulados da COVID-19, segundo município de residência, TOCANTINS.

MUNICÍPIO	TOTAL	MUNICÍPIO	TOTAL
1 ARAGUAÍNA	221	56 ALIANÇA DO TOCANTINS	3
2 PALMAS	183	57 ARAGOMINAS	3
3 GURUPI	50	58 BABAÇULÂNDIA	3
4 PORTO NACIONAL	48	59 BERNARDO SAYAO	3
5 PARAÍSO DO TOCANTINS	46	60 CONCEIÇÃO DO TOCANTINS	3
6 COLINAS DO TOCANTINS	41	61 DUERÉ	3
7 ARAGUATINS	27	62 FÁTIMA	3
8 GUARAÍ	22	63 FILADÉLFIA	3
9 TOCANTINÓPOLIS	21	64 TABOCÃO	3
10 NOVA OLINDA	17	65 JAÚ DO TOCANTINS	3
11 FORMOSO DO ARAGUAIA	16	66 PEIXE	3
12 MIRANORTE	15	67 PONTE ALTA DO TOCANTINS	3
13 XAMBIOÁ	15	68 SAMPAIO	3
14 ANANÁS	11	69 SANDOLÂNDIA	3
15 ALVORADA	10	70 SÃO BENTO DO TOCANTINS	3
16 PEDRO AFONSO	10	71 TAGUATINGA	3
17 AGUIARNÓPOLIS	9	72 ALMAS	2
18 DIANÓPOLIS	9	73 CAMPOS LINDOS	2
19 MIRACEMA DO TOCANTINS	9	74 CASEARA	2
20 ARAGUANÁ	8	75 CHAPADA DE AREIA	2
21 AUGUSTINÓPOLIS	8	76 CRISTALÂNDIA	2
22 COLMEIA	8	77 GOIANORTE	2
23 ESPERANTINA	8	78 ITAGUATINS	2
24 ARAGUAÇU	7	79 LIZARDA	2
25 ITACAJÁ	7	80 LUZINÓPOLIS	2
26 SÃO MIGUEL DO TOCANTINS	7	81 PARANÁ	2
27 FIGUEIRÓPOLIS	6	82 PRAIA NORTE	2
28 PAU D'ARCO	6	83 PRESIDENTE KENNEDY	2
29 SILVANÓPOLIS	6	84 SANTA ROSA DO TOCANTINS	2
30 BARRA DO OURO	5	85 SANTA TEREZA DO TOCANTINS	2
31 COUTO MAGALHÃES	5	86 SANTA TEREZINHA DO TOCANTINS	2
32 DARCINÓPOLIS	5	87 TUPIRAMA	2
33 DOIS IRMÃOS DO TOCANTINS	5	88 ANGICO	1
34 GOIATINS	5	89 ARAGUACEMA	1
35 LAGOA DA CONFUSÃO	5	90 BANDEIRANTES DO TOCANTINS	1
36 MARIANÓPOLIS DO TOCANTINS	5	91 BRASILÂNDIA DO TOCANTINS	1
37 NAZARÉ	5	92 CARMOLÂNDIA	1
38 PALMEIRAS DO TOCANTINS	5	93 CHAPADA DA NATIVIDADE	1
39 PALMEIRÓPOLIS	5	94 IPUEIRAS	1
40 PEQUIZEIRO	5	95 JUARINA	1
41 SITIO NOVO DO TOCANTINS	5	96 MAURILÂNDIA DO TOCANTINS	1
42 TOCANTÍNIA	5	97 MONTE DO CARMO	1
43 WANDERLÂNDIA	5	98 MONTE SANTO DO TOCANTINS	1
44 ABREULÂNDIA	4	99 NATIVIDADE	1
45 ARAPOEMA	4	100 NOVO ALEGRE	1
46 AXIXÁ DO TOCANTINS	4	101 OLIVEIRA DE FÁTIMA	1
47 BARROLÂNDIA	4	102 PIRAQUÊ	1
48 BREJINHO DE NAZARÉ	4	103 PIUM	1
49 CARIRI DO TOCANTINS	4	104 PONTE ALTA DO BOM JESUS	1
50 CENTENÁRIO	4	105 RECURSOLÂNDIA	1
51 COMBINADO	4	106 RIO DOS BOIS	1
52 LAGOA DO TOCANTINS	4	107 RIO SONO	1
53 NOVA ROSALÂNDIA	4	108 SANTA RITA DO TOCANTINS	1
54 PALMEIRANTE	4	109 SÃO SEBASTIÃO DO TOCANTINS	1
55 SANTA FÉ DO ARAGUAIA	4	110 TALISMÃ	1
		TOTAL	1.072

Fonte: Centro de Informações Estratégicas da Vigilância em Saúde – CIEVS/TO

DETALHES DOS NOVOS ÓBITOS

Óbitos por Covid-19 no Tocantins que entram no boletim desta quinta-feira, 22 de outubro:

1. Mulher de 91 anos, residente de Palmas. Comorbidades: senilidade. Óbito no dia 19/10/20 no Hospital Geral de Palmas.
2. Homem de 65 anos, residente de Palmas. Comorbidades: sem relato. Óbito no dia 19/10/20 no Hospital Estadual de Combate à Covid-19.
3. Homem de 52 anos, residente de Palmas. Comorbidades: Sem relato. Óbito no dia 30/08/20 no Hospital Palmas Medical.
4. Mulher de 69 anos, residente de Palmas. Comorbidades: hipertensão. Óbito no dia 15/10/20 no Hospital Palmas Medical.
5. Mulher de 65 anos, residente de Palmas. Comorbidades: Insuficiência Renal Aguda. Óbito no dia 19/10/20 no Hospital Unimed Palmas.

NOTIFICAÇÕES PARA COVID-19

6. Homem de 67 anos, residente de Palmas. Comorbidades: sem relato. Óbito no dia 20/09/20 em São Paulo.
7. Homem de 60 anos, residente de Palmas. Comorbidades: hipertensão. Óbito no dia 14/10/20 na Intensive Care IOP.
8. Mulher de 99 anos, residente de Aliança do Tocantins. Comorbidades: Cardiopatia e hipertensão. Óbito no dia 18/10/20 no Hospital Regional de Gurupi.
9. Homem de 79 anos, residente de Santa Rita do Tocantins. Comorbidades: Doença pulmonar obstrutiva Crônica e diabetes. Óbito no dia 21/09/20 no Hospital Regional de Paraíso do Tocantins.

O DETALHAMENTO DOS CASOS ACUMULADOS PODEM SER ACESSADOS NO SITE DA SECRETARIA DA SAÚDE
integra.saude.to.gov.br/covid19

OBSERVAÇÕES:

O Estado possui uma plataforma onde todos podem acompanhar os números da Covid-19 no Tocantins: <http://coronavirus.to.gov.br>

A Secretaria de Estado da Saúde (SES) esclarece que o banco de dados do Estado é dinâmico, em virtude do fechamento das investigações epidemiológicas, que alteram principalmente locais de residência dos casos positivos, trazendo modificações diárias no acumulado dos municípios e no total geral do Estado.

Os dados consolidados neste boletim são referentes às notificações recebidas no último dia, que podem abordar resultados diagnosticados em dias anteriores e notificados posteriormente ao CIEVS Estadual. Para manter a credibilidade dos dados contabilizados, os gráficos apresentam a distribuição de novos casos de acordo com a data do diagnóstico e não sua notificação, por parte dos municípios. Em cada edição, o boletim apresenta a distribuição dos novos casos também por este critério.

Todas as informações que constam no boletim são provenientes dos sistemas oficiais do Ministério da Saúde alimentados pelos municípios:

Sistema Gerenciador de Ambiente Laboratorial (GAL) é o sistema utilizado pelos municípios para cadastro das amostras que serão encaminhadas ao Lacen para realização dos exames.

E-SUS-VE é a ferramenta de registro de notificação de casos suspeitos da Covid-19.

SIVEP-Gripe, é o Sistema de Informação da Vigilância Epidemiológica da Gripe, utilizado para notificação dos casos de Síndrome Respiratória Aguda Grave (SRAG) em unidades hospitalares e unidades de Pronto Atendimento (UPA).

SIM é o sistema de Informação sobre mortalidade, desenvolvido pelo Ministério da Saúde para unificação dos dados sobre óbitos no país.

Considerando o aumento recente de casos positivos que tem demandado tempo excessivo para confirmação de residências junto aos municípios, o Estado prevê o preenchimento correto de informações nas plataformas que serão utilizadas para consolidação dos boletins diários e a atualização da residência nos cartões SUS utilizado nos cadastros dos sistemas.

O Estado não irá confirmar residências junto aos municípios, estes devem ficar atentos aos dados informados nos Boletins Epidemiológicos diários, nos sistemas de notificação e cadastros de exames no Lacen.

Qualquer divergência deverá ser informada ao CIEVS/COE do Estado que fará as correções nos próximos boletins.

Os dados contidos no boletim são consolidados com resultados de exames realizados no Lacen e notificações recebidas dos municípios até as 23:59h do último dia.