

NOTIFICAÇÕES PARA COVID-19

CASOS CONFIRMADOS

73.902

CASOS RECUPERADOS

61.250

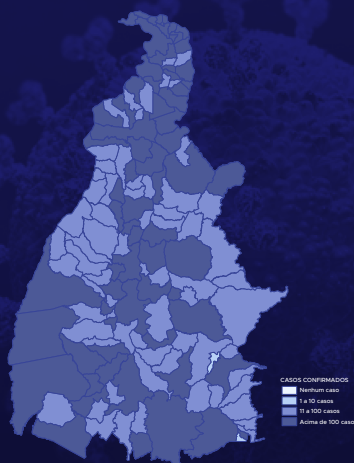
CASOS ATIVOS
(EM ISOLAMENTO DOMICILIAR OU HOSPITALAR)

11.574

ÓBITOS

1.078

CASOS NOTIFICADOS
227.951



HOSPITALIZAÇÃO COVID

133

LEITOS PÚBLICOS **100**

CLÍNICOS **46**

UTI COVID **54**

LEITOS PRIVADOS **33**

CLÍNICOS **21**

UTI COVID **12**

222º BOLETIM EPIDEMIOLÓGICO NOTIFICAÇÕES DA COVID-19 NO TOCANTINS

A Secretaria de Estado da Saúde (SES) informa que nesta sexta-feira, 23 de outubro, foram contabilizados 374 novos casos confirmados para Covid-19. Deste total, 124 foram registrados nas últimas 24 horas e o restante por exames coletados em dias anteriores e que tiveram seus resultados liberados na data de ontem.

Desta forma, hoje o Tocantins registra um total de 227.951 pessoas notificadas com a Covid-19 e acumula 73.902 casos confirmados da doença. Destes 61.250 pacientes estão recuperados e 11.574 estão ainda ativos (em isolamento domiciliar ou hospitalar), além de 1.078 óbitos.

TABELA 1. Distribuição dos novos casos confirmados para COVID-19, segundo município de residência, TOCANTINS.

| MUNICÍPIO | TOTAL |
|---------------------------|-------|
| 1 PALMAS | 69 |
| 2 ARAGUAÍNA | 39 |
| 3 COLINAS DO TOCANTINS | 39 |
| 4 SANDOLÂNDIA | 36 |
| 5 GURUPI | 23 |
| 6 FIGUEIRÓPOLIS | 13 |
| 7 NATIVIDADE | 12 |
| 8 PEDRO AFONSO | 10 |
| 9 PORTO NACIONAL | 10 |
| 10 MIRACEMA DO TOCANTINS | 9 |
| 11 MURICILÂNDIA | 8 |
| 12 XAMBIOÁ | 8 |
| 13 TOCANTINÓPOLIS | 7 |
| 14 NOVA OLINDA | 6 |
| 15 PALMEIRANTE | 6 |
| 16 ARAGUATINS | 5 |
| 17 AXIXÁ DO TOCANTINS | 5 |
| 18 CONCEIÇÃO DO TOCANTINS | 5 |
| 19 ANANÁS | 4 |
| 20 DARCINÓPOLIS | 4 |
| 21 JAÚ DO TOCANTINS | 4 |
| 22 PARAÍSO DO TOCANTINS | 4 |
| 23 PEIXE | 4 |
| 24 ALVORADA | 3 |
| 25 PALMEIRAS DO TOCANTINS | 3 |
| 26 PINDORAMA DO TOCANTINS | 3 |
| 27 ARAGUAÇU | 2 |
| 28 FORMOSO DO ARAGUAIA | 2 |
| 29 GOIATINS | 2 |

Fonte: Centro de Informações Estratégicas da Vigilância em Saúde – CIEVS/TO

| MUNICÍPIO | TOTAL |
|-----------------------------|------------|
| 30 GUARAI | 2 |
| 31 LAJEADO | 2 |
| 32 NOVO JARDIM | 2 |
| 33 AGUIARNÓPOLIS | 1 |
| 34 ALIANÇA DO TOCANTINS | 1 |
| 35 ANGICO | 1 |
| 36 APARECIDA DO RIO NEGRO | 1 |
| 37 AUGUSTINÓPOLIS | 1 |
| 38 BABAÇULÂNDIA | 1 |
| 39 BARRA DO OURO | 1 |
| 40 BREJINHO DE NAZARÉ | 1 |
| 41 CENTENÁRIO | 1 |
| 42 CHAPADA DE AREIA | 1 |
| 43 COUTO MAGALHÃES | 1 |
| 44 DIVINÓPOLIS DO TOCANTINS | 1 |
| 45 ESPERANTINA | 1 |
| 46 ITACAJÁ | 1 |
| 47 LAGOA DA CONFUSÃO | 1 |
| 48 MIRANORTE | 1 |
| 49 PARANÁ | 1 |
| 50 PONTE ALTA DO TOCANTINS | 1 |
| 51 SÃO BENTO DO TOCANTINS | 1 |
| 52 SÃO FÉLIX DO TOCANTINS | 1 |
| 53 SÃO VALÉRIO | 1 |
| 54 SILVANÓPOLIS | 1 |
| 55 TOCANTÍNIA | 1 |
| TOTAL | 374 |

NOTIFICAÇÕES PARA COVID-19

GRÁFICO 1. GRÁFICO 1. Distribuição dos novos casos confirmados da COVID-19, segundo sexo, TOCANTINS.



GRÁFICO 2. Distribuição dos novos casos confirmados da COVID-19, segundo Faixa Etária, TOCANTINS.

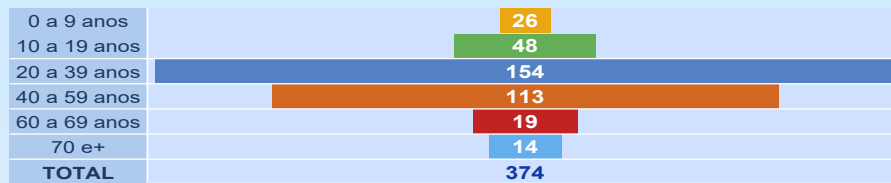


GRÁFICO 3. Perfil dos exames confirmados segundo tipo do teste, TOCANTINS.

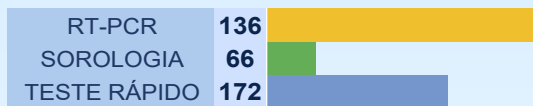
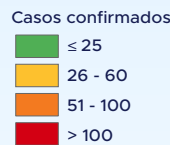
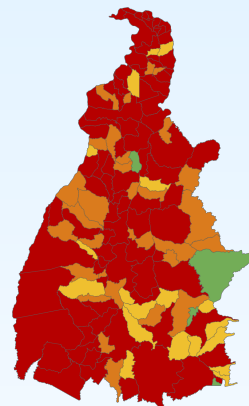


IMAGEM 1. Distribuição dos casos confirmados por Coronavírus segundo o município de residência.



Fonte: Centro de Informações Estratégicas da Vigilância em Saúde – CIEVS/TO



NOTIFICAÇÕES PARA COVID-19

TABELA 2. Distribuição dos casos confirmados acumulados da COVID-19, segundo município de residência, TOCANTINS.

| MUNICÍPIO | TOTAL |
|-------------------------------|--------|
| 1 PALMAS | 17.363 |
| 2 ARAGUAÍNA | 15.703 |
| 3 GURUPI | 3.788 |
| 4 COLINAS DO TOCANTINS | 3.311 |
| 5 PORTO NACIONAL | 2.748 |
| 6 PARAÍSO DO TOCANTINS | 2.558 |
| 7 FORMOSO DO ARAGUAIA | 1.271 |
| 8 GUARÁI | 1.252 |
| 9 ARAGUATINS | 984 |
| 10 XAMBIOÁ | 965 |
| 11 TOCANTINÓPOLIS | 910 |
| 12 MIRACEMA DO TOCANTINS | 729 |
| 13 PEDRO AFONSO | 719 |
| 14 AUGUSTINÓPOLIS | 679 |
| 15 MIRANORTE | 665 |
| 16 LAGOA DA CONFUSÃO | 633 |
| 17 GOIATINS | 579 |
| 18 ALVORADA | 539 |
| 19 ARAGUAÇU | 492 |
| 20 ITACAJÁ | 462 |
| 21 NOVA OLINDA | 429 |
| 22 AXIXÁ DO TOCANTINS | 427 |
| 23 AGUIARNÓPOLIS | 425 |
| 24 DIANÓPOLIS | 419 |
| 25 TOCANTÍNIA | 411 |
| 26 DARCIÓPOLIS | 407 |
| 27 BABAÇULÂNDIA | 371 |
| 28 ANANÁS | 367 |
| 29 SÃO BENTO DO TOCANTINS | 359 |
| 30 PALMEIRAS DO TOCANTINS | 358 |
| 31 SAMPAIO | 338 |
| 32 SÃO MIGUEL DO TOCANTINS | 330 |
| 33 WANDERLÂNDIA | 325 |
| 34 ESPERANTINA | 320 |
| 35 CAMPOS LINDOS | 287 |
| 36 SANTA FÉ DO ARAGUAIA | 282 |
| 37 SÃO SEBASTIÃO DO TOCANTINS | 275 |
| 38 SÍTIO NOVO DO TOCANTINS | 272 |
| 39 COLMEIA | 269 |
| 40 NATIVIDADE | 261 |

Fonte: Centro de Informações Estratégicas da Vigilância em Saúde – CIEVS/TO

| MUNICÍPIO | TOTAL |
|------------------------------|-------|
| 41 PALMEIRANTE | 261 |
| 42 CARRASCO BONITO | 257 |
| 43 BURITI DO TOCANTINS | 256 |
| 44 PEIXE | 252 |
| 45 DIVINÓPOLIS DO TOCANTINS | 248 |
| 46 PALMEIRÓPOLIS | 237 |
| 47 FIGUEIRÓPOLIS | 230 |
| 48 FILADÉLFIA | 221 |
| 49 COMBINADO | 220 |
| 50 NAZARÉ | 215 |
| 51 ARAGOMINAS | 214 |
| 52 BARROLÂNDIA | 214 |
| 53 CARIRI DO TOCANTINS | 202 |
| 54 FÁTIMA | 202 |
| 55 PEQUIZEIRO | 185 |
| 56 SILVANÓPOLIS | 182 |
| 57 ALIANÇA DO TOCANTINS | 175 |
| 58 PONTE ALTA DO TOCANTINS | 173 |
| 59 PRAIA NORTE | 173 |
| 60 ARAGUANÃ | 170 |
| 61 RIO SONO | 170 |
| 62 PIUM | 169 |
| 63 ITAPIRATINS | 166 |
| 64 TABOCÃO | 162 |
| 65 PAU D'ARCO | 162 |
| 66 PARANÃ | 154 |
| 67 SANTA TEREZA DO TOCANTINS | 144 |
| 68 NOVA ROSALÂNDIA | 142 |
| 69 ITAGUATINS | 137 |
| 70 RIACHINHO | 136 |
| 71 ARRAIAS | 135 |
| 72 RIO DOS BOIS | 135 |
| 73 LUZINÓPOLIS | 134 |
| 74 ARAPOEMA | 133 |
| 75 SANDOLÂNDIA | 122 |
| 76 TAGUATINGA | 119 |
| 77 DUERÉ | 114 |
| 78 COUTO MAGALHÃES | 113 |
| 79 ITAPORÁ DO TOCANTINS | 110 |
| 80 PUGMIL | 107 |

| MUNICÍPIO | TOTAL |
|---------------------------------|-------|
| 81 CENTENÁRIO | 106 |
| 82 GOIANORTE | 105 |
| 83 CASEARA | 104 |
| 84 MONTE DO CARMO | 104 |
| 85 TALISMÃ | 103 |
| 86 TUPIRAMA | 97 |
| 87 MARIANÓPOLIS DO TOCANTINS | 94 |
| 88 BOM JESUS DO TOCANTINS | 91 |
| 89 ABREULÂNDIA | 90 |
| 90 BREJINHO DE NAZARÉ | 89 |
| 91 MURICILÂNDIA | 89 |
| 92 PRESIDENTE KENNEDY | 89 |
| 93 RECURSOLÂNDIA | 87 |
| 94 CARMOLÂNDIA | 85 |
| 95 ALMAS | 84 |
| 96 SANTA TEREZINHA DO TOCANTINS | 81 |
| 97 JAÚ DO TOCANTINS | 77 |
| 98 CRISTALÂNDIA | 76 |
| 99 LIZARDA | 76 |
| 100 DOIS IRMÃOS DO TOCANTINS | 73 |
| 101 BARRA DO OURO | 72 |
| 102 ANGICO | 68 |
| 103 LAGOA DO TOCANTINS | 63 |
| 104 CHAPADA DA NATIVIDADE | 62 |
| 105 CRIXÁS DO TOCANTINS | 62 |
| 106 NOVO ACORDO | 62 |
| 107 SUCUPIRA | 62 |
| 108 BERNARDO SAYÃO | 61 |
| 109 OLIVEIRA DE FÁTIMA | 61 |
| 110 LAJEADO | 60 |
| 111 APARECIDA DO RIO NEGRO | 58 |

| MUNICÍPIO | TOTAL |
|-------------------------------|---------------|
| 112 BANDEIRANTES DO TOCANTINS | 57 |
| 113 SÃO FÉLIX DO TOCANTINS | 57 |
| 114 ARAGUACEMA | 55 |
| 115 BRASILÂNDIA DO TOCANTINS | 52 |
| 116 MONTE SANTO DO TOCANTINS | 51 |
| 117 MAURILÂNDIA DO TOCANTINS | 50 |
| 118 RIO DA CONCEIÇÃO | 50 |
| 119 JUARINA | 48 |
| 120 NOVO JARDIM | 48 |
| 121 PINDORAMA DO TOCANTINS | 48 |
| 122 PIRAQUÊ | 48 |
| 123 SANTA RITA DO TOCANTINS | 48 |
| 124 AURORA DO TOCANTINS | 47 |
| 125 SANTA ROSA DO TOCANTINS | 46 |
| 126 CHAPADA DE AREIA | 43 |
| 127 LAVANDEIRA | 35 |
| 128 SÃO SALVADOR DO TOCANTINS | 33 |
| 129 SÃO VALÉRIO | 33 |
| 130 IPUEIRAS | 32 |
| 131 CONCEIÇÃO DO TOCANTINS | 31 |
| 132 TAIPAS DO TOCANTINS | 30 |
| 133 PONTE ALTA DO BOM JESUS | 29 |
| 134 CACHOEIRINHA | 28 |
| 135 SANTA MARIA DO TOCANTINS | 27 |
| 136 MATEIROS | 23 |
| 137 TUPIRATINS | 18 |
| 138 NOVO ALEGRE | 6 |
| 139 PORTO ALEGRE DO TOCANTINS | 5 |
| TOTAL | 73.902 |

NOTIFICAÇÕES PARA COVID-19

TABELA 3. Distribuição dos óbitos confirmados acumulados da COVID-19, segundo município de residência, TOCANTINS.

| MUNICÍPIO | TOTAL | MUNICÍPIO | TOTAL |
|------------------------------|-------|---------------------------------|--------------|
| 1 ARAGUAÍNA | 221 | 56 ALIANÇA DO TOCANTINS | 3 |
| 2 PALMAS | 185 | 57 ARAGOMINAS | 3 |
| 3 GURUPI | 51 | 58 BABAÇULÂNDIA | 3 |
| 4 PORTO NACIONAL | 50 | 59 BERNARDO SAYAO | 3 |
| 5 PARAÍSO DO TOCANTINS | 46 | 60 CONCEIÇÃO DO TOCANTINS | 3 |
| 6 COLINAS DO TOCANTINS | 41 | 61 DUERÉ | 3 |
| 7 ARAGUATINS | 27 | 62 FÁTIMA | 3 |
| 8 GUARÁI | 22 | 63 FILADÉLFIA | 3 |
| 9 TOCANTINÓPOLIS | 21 | 64 TABOCÃO | 3 |
| 10 NOVA OLINDA | 17 | 65 JAÚ DO TOCANTINS | 3 |
| 11 FORMOSO DO ARAGUAIA | 16 | 66 PEIXE | 3 |
| 12 MIRANORTE | 15 | 67 PONTE ALTA DO TOCANTINS | 3 |
| 13 XAMBIOÁ | 15 | 68 SAMPAIO | 3 |
| 14 ANANÁS | 11 | 69 SANDOLÂNDIA | 3 |
| 15 ALVORADA | 10 | 70 SÃO BENTO DO TOCANTINS | 3 |
| 16 PEDRO AFONSO | 10 | 71 TAGUATINGA | 3 |
| 17 AGUIARNÓPOLIS | 9 | 72 ALMAS | 2 |
| 18 DIANÓPOLIS | 9 | 73 CAMPOS LINDOS | 2 |
| 19 MIRACEMA DO TOCANTINS | 9 | 74 CASEARA | 2 |
| 20 ARAGUANÁ | 8 | 75 CHAPADA DE AREIA | 2 |
| 21 AUGUSTINÓPOLIS | 8 | 76 CRISTALÂNDIA | 2 |
| 22 COLMEIA | 8 | 77 GOIANORTE | 2 |
| 23 ESPERANTINA | 8 | 78 ITAGUATINS | 2 |
| 24 ARAGUAÇU | 7 | 79 LIZARDA | 2 |
| 25 ITACAJÁ | 7 | 80 LUZINÓPOLIS | 2 |
| 26 SÃO MIGUEL DO TOCANTINS | 7 | 81 PARANÁ | 2 |
| 27 FIGUEIRÓPOLIS | 6 | 82 PRAIA NORTE | 2 |
| 28 PAU D'ARCO | 6 | 83 PRESIDENTE KENNEDY | 2 |
| 29 SILVANÓPOLIS | 6 | 84 SANTA ROSA DO TOCANTINS | 2 |
| 30 BARRA DO OURO | 5 | 85 SANTA TEREZA DO TOCANTINS | 2 |
| 31 COUTO MAGALHÃES | 5 | 86 SANTA TEREZINHA DO TOCANTINS | 2 |
| 32 DARCINÓPOLIS | 5 | 87 TUPIRAMA | 2 |
| 33 DOIS IRMÃOS DO TOCANTINS | 5 | 88 ANGICO | 1 |
| 34 GOIATINS | 5 | 89 ARAGUACEMA | 1 |
| 35 LAGOA DA CONFUSÃO | 5 | 90 BANDEIRANTES DO TOCANTINS | 1 |
| 36 MARIANÓPOLIS DO TOCANTINS | 5 | 91 BRASILÂNDIA DO TOCANTINS | 1 |
| 37 NAZARÉ | 5 | 92 CARMOLÂNDIA | 1 |
| 38 PALMEIRAS DO TOCANTINS | 5 | 93 CHAPADA DA NATIVIDADE | 1 |
| 39 PALMEIRÓPOLIS | 5 | 94 IPUEIRAS | 1 |
| 40 PEQUIZEIRO | 5 | 95 JUARINA | 1 |
| 41 SÍTIO NOVO DO TOCANTINS | 5 | 96 LAJEADO | 1 |
| 42 TOCANTÍNIA | 5 | 97 MAURILÂNDIA DO TOCANTINS | 1 |
| 43 WANDERLÂNDIA | 5 | 98 MONTE DO CARMO | 1 |
| 44 ABREULÂNDIA | 4 | 99 MONTE SANTO DO TOCANTINS | 1 |
| 45 ARAPOEMA | 4 | 100 NATIVIDADE | 1 |
| 46 AXIXÁ DO TOCANTINS | 4 | 101 NOVO ALEGRE | 1 |
| 47 BARROLÂNDIA | 4 | 102 OLIVEIRA DE FÁTIMA | 1 |
| 48 BREJINHO DE NAZARÉ | 4 | 103 PIRAQUÊ | 1 |
| 49 CARIRI DO TOCANTINS | 4 | 104 PIUM | 1 |
| 50 CENTENÁRIO | 4 | 105 PONTE ALTA DO BOM JESUS | 1 |
| 51 COMBINADO | 4 | 106 RECURSOLÂNDIA | 1 |
| 52 LAGOA DO TOCANTINS | 4 | 107 RIO DOS BOIS | 1 |
| 53 NOVA ROSALÂNDIA | 4 | 108 RIO SONO | 1 |
| 54 PALMEIRANTE | 4 | 109 SANTA RITA DO TOCANTINS | 1 |
| 55 SANTA FÉ DO ARAGUAIA | 4 | 110 SÃO SEBASTIÃO DO TOCANTINS | 1 |
| | | 111 TALISMÃ | 1 |
| | | TOTAL | 1.078 |

Fonte: Centro de Informações Estratégicas da Vigilância em Saúde - CIEVS/TO

DETALHES DOS NOVOS ÓBITOS

- Mulher de 72 anos, residente de Porto Nacional. Comorbidades: sem relato. Óbito no dia 15/10/20 no Hospital Palmas Medical.
- Homem de 49 anos, residente de Gurupi. Comorbidades: Insuficiência Renal. Óbito no dia 19/10/20 no Hospital Palmas Medical.
- Homem de 61 anos, residente de Palmas. Comorbidades: hipertensão e diabetes. Óbito no dia 04/09/2020 na Santa Casa de Misericórdia de Cuiabá/MT.
- Homem de 61 anos, residente de Porto Nacional. Comorbidades: Diabetes e Doença cardíaca crônica. Óbito no dia 19/10/20 no Hospital Osvaldo Cruz.
- Homem de 78 anos, residente de Palmas. Comorbidades: hipertensão e obesidade. Óbito no dia 21/10/2020 no Hospital Osvaldo Cruz.
- Homem de 77 anos, residente de Lajeado. Comorbidades não relatada. Óbito no dia 20/10/2020 no Hospital Geral de Palmas.

O DETALHAMENTO DOS CASOS ACUMULADOS PODEM SER ACESSADOS NO SITE DA SECRETARIA DA SAÚDE
integra.saude.to.gov.br/covid19

OBSERVAÇÕES:

O Estado possui uma plataforma onde todos podem acompanhar os números da Covid-19 no Tocantins: <http://coronavirus.to.gov.br>

A Secretaria de Estado da Saúde (SES) esclarece que o banco de dados do Estado é dinâmico, em virtude do fechamento das investigações epidemiológicas, que alteram principalmente locais de residência dos casos positivos, trazendo modificações diárias no acumulado dos municípios e no total geral do Estado.

Os dados consolidados neste boletim são referentes às notificações recebidas no último dia, que podem abordar resultados diagnosticados em dias anteriores e notificados posteriormente ao Cievs Estadual. Para manter a credibilidade dos dados contabilizados, os gráficos apresentam a distribuição de novos casos de acordo com a data do diagnóstico e não sua notificação, por parte dos municípios. Em cada edição, o boletim apresenta a distribuição dos novos casos também por este critério.

Todas as informações que constam no boletim são provenientes dos sistemas oficiais do Ministério da Saúde alimentados pelos municípios:

Sistema Gerenciador de Ambiente Laboratorial (GAL) é o sistema utilizado pelos municípios para cadastro das mostras que serão encaminhadas ao Lacen para realização dos exames.

E-SUS-VE é a ferramenta de registro de notificação de casos suspeitos da Covid-19.

SIVEP-Gripe, é o Sistema de Informação da Vigilância Epidemiológica da Gripe, utilizado para notificação dos casos de Síndrome Respiratória Aguda Grave (SRAG) em unidades hospitalares e unidades de Pronto Atendimento (UPA).

SIM é o sistema de Informação sobre mortalidade, desenvolvido pelo Ministério da Saúde para unificação dos dados sobre óbitos no país.

Considerando o aumento recente de casos positivos que tem demandado tempo excessivo para confirmação de residências junto aos municípios, o Estado prevê o preenchimento correto de informações nas plataformas que serão utilizadas para consolidação dos boletins diários e a atualização da residência nos cartões SUS utilizado nos cadastros dos sistemas.

O Estado não irá confirmar residências junto aos municípios, estes devem ficar atentos aos dados informados nos Boletins Epidemiológicos diários, nos sistemas de notificação e cadastros de exames no Lacen.

Qualquer divergência deverá ser informada ao Cievs/COE do Estado que fará as correções nos próximos boletins.

Os dados contidos no boletim são consolidados com resultados de exames realizados no Lacen e notificações recebidas dos municípios até as 23:59h do último dia.