

## NOTIFICAÇÕES PARA COVID-19

CASOS CONFIRMADOS

**74.500**

CASOS RECUPERADOS

**62.105**

CASOS ATIVOS

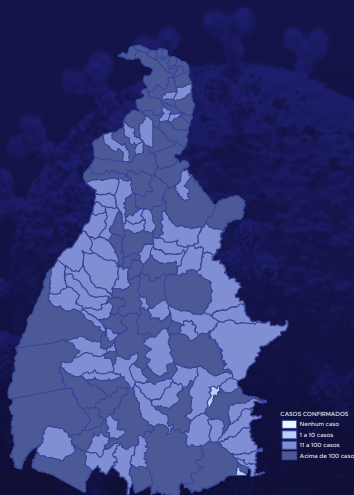
(EM ISOLAMENTO DOMICILIAR OU HOSPITALAR)

**11.306**

ÓBITOS

**1.089**

CASOS NOTIFICADOS  
**230.724**



HOSPITALIZAÇÃO COVID

**95**

LEITOS PÚBLICOS **77**

CLÍNICOS **29**

UTI COVID **48**

LEITOS PRIVADOS **18**

CLÍNICOS **06**

UTI COVID **12**

## 226º BOLETIM EPIDEMIOLÓGICO NOTIFICAÇÕES DA COVID-19 NO TOCANTINS

A Secretaria de Estado da Saúde (SES) informa que nesta terça-feira, 27 de outubro, foram contabilizados 282 novos casos confirmados para Covid-19. Deste total, 106 foram registrados nas últimas 24 horas e o restante por exames coletados em dias anteriores e que tiveram seus resultados liberados na data de ontem.

Desta forma, hoje o Tocantins registra um total de 230.724 pessoas notificadas com a Covid-19 e acumula 74.500 casos confirmados da doença. Destes 62.105 pacientes estão recuperados e 11.306 estão ainda ativos (em isolamento domiciliar ou hospitalar), além de 1.089 óbitos.

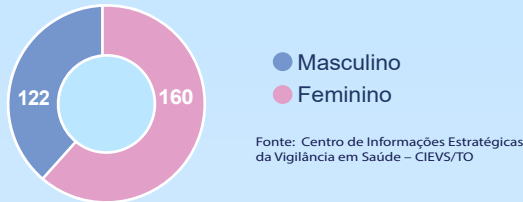
**TABELA 1.** Distribuição dos novos casos confirmados para COVID-19, segundo município de residência, TOCANTINS.

MUNICÍPIO	TOTAL
1 ARAGUAÍNA	49
2 PALMAS	34
3 FIGUEIRÓPOLIS	17
4 PALMEIRANTE	12
5 PEDRO AFONSO	12
6 CHAPADA DE AREIA	11
7 MURICILÂNDIA	11
8 AXIXÁ DO TOCANTINS	9
9 PORTO NACIONAL	8
10 BOM JESUS DO TOCANTINS	7
11 FORMOSO DO ARAGUAIA	7
12 COLINAS DO TOCANTINS	6
13 GURUPI	6
14 RECURSOLÂNDIA	6
15 SILVANÓPOLIS	6
16 BARRA DO OURO	5
17 ARAGUATINS	4
18 GUARÁI	4
19 TOCANTINÓPOLIS	4
20 BABAÇULÂNDIA	3
21 DIVINÓPOLIS DO TOCANTINS	3
22 NATIVIDADE	3
23 PARAÍSO DO TOCANTINS	3
24 PIUM	3
25 SÃO BENTO DO TOCANTINS	3
26 ALVORADA	2
27 BREJINHO DE NAZARÉ	2
28 DARWINÓPOLIS	2
29 DIANÓPOLIS	2

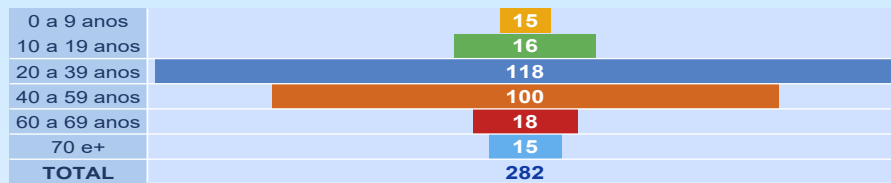
Fonte: Centro de Informações Estratégicas da Vigilância em Saúde - CIEVS/TO

MUNICÍPIO	TOTAL
30 ESPERANTINA	2
31 MIRANORTE	2
32 NOVO JARDIM	2
33 PALMEIRÓPOLIS	2
34 PEIXE	2
35 SANDOLÂNDIA	2
36 SUCUPIRA	2
37 TAGUATINGA	2
38 TOCANTÍNIA	2
39 ALIANÇA DO TOCANTINS	1
40 ALMAS	1
41 APARECIDA DO RIO NEGRO	1
42 ARAGOMINAS	1
43 ARAPOEMA	1
44 ARRAIAS	1
45 CENTENÁRIO	1
46 COUTO MAGALHÃES	1
47 CRISTALÂNDIA	1
48 DUERÉ	1
49 ITACAJÁ	1
50 ITAPORÁ DO TOCANTINS	1
51 MIRACEMA DO TOCANTINS	1
52 MONTE DO CARMO	1
53 NOVA OLINDA	1
54 SAMPAIO	1
55 SANTA MARIA DO TOCANTINS	1
56 SÃO MIGUEL DO TOCANTINS	1
57 WANDERLÂNDIA	1
58 XAMBIOA	1
<b>TOTAL</b>	<b>282</b>

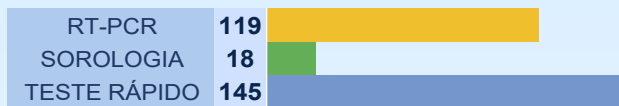
**GRÁFICO 1. GRÁFICO 1.** Distribuição dos novos casos confirmados da COVID-19, segundo sexo, TOCANTINS.



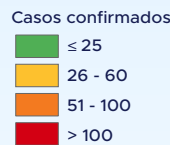
**GRÁFICO 2.** Distribuição dos novos casos confirmados da COVID-19, segundo Faixa Etária, TOCANTINS.



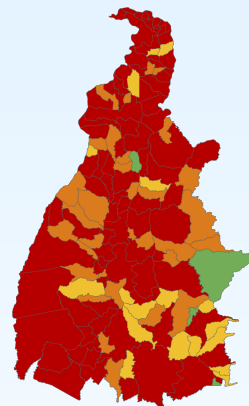
**GRÁFICO 3.** Perfil dos exames confirmados segundo tipo do teste, TOCANTINS.



**IMAGEM 1.** Distribuição dos casos confirmados por Coronavírus segundo o município de residência.



Fonte: Centro de Informações Estratégicas da Vigilância em Saúde – CIEVS/TO



## NOTIFICAÇÕES PARA COVID-19

**TABELA 2. Distribuição dos casos confirmados acumulados da COVID-19, segundo município de residência, TOCANTINS.**

MUNICÍPIO	TOTAL
1 PALMAS	17.487
2 ARAGUAÍNA	15.809
3 GURUPI	3.814
4 COLINAS DO TOCANTINS	3.338
5 PORTO NACIONAL	2.764
6 PARAÍSO DO TOCANTINS	2.562
7 FORMOSO DO ARAGUAIA	1.282
8 GUARÁI	1.261
9 ARAGUATINS	990
10 XAMBIOÁ	968
11 TOCANTINÓPOLIS	915
12 PEDRO AFONSO	741
13 MIRACEMA DO TOCANTINS	730
14 AUGUSTINÓPOLIS	680
15 MIRANORTE	671
16 LAGOA DA CONFUSÃO	633
17 GOIATINS	581
18 ALVORADA	543
19 ARAGUAÇU	494
20 ITACAJÁ	463
21 AXIXÁ DO TOCANTINS	436
22 NOVA OLINDA	429
23 AGUIARNÓPOLIS	425
24 DIANÓPOLIS	421
25 DARCIÓPOLIS	414
26 TOCANTÍNIA	408
27 BABAÇULÂNDIA	381
28 ANANÁS	367
29 SÃO BENTO DO TOCANTINS	363
30 PALMEIRAS DO TOCANTINS	358
31 SAMPAIO	340
32 SÃO MIGUEL DO TOCANTINS	331
33 WANDERLÂNDIA	328
34 ESPERANTINA	322
35 PALMEIRANTE	294
36 CAMPOS LINDOS	287
37 SANTA FÉ DO ARAGUAIA	282
38 SÃO SEBASTIÃO DO TOCANTINS	275
39 SÍTIO NOVO DO TOCANTINS	272
40 COLMEIA	271

Fonte: Centro de Informações Estratégicas da Vigilância em Saúde – CIEVS/TO

MUNICÍPIO	TOTAL
41 NATIVIDADE	267
42 CARRASCO BONITO	257
43 BURITI DO TOCANTINS	256
44 FIGUEIRÓPOLIS	256
45 PEIXE	256
46 DIVINÓPOLIS DO TOCANTINS	252
47 PALMEIRÓPOLIS	241
48 FILADÉLFIA	223
49 COMBINADO	220
50 ARAGOMINAS	219
51 NAZARÉ	215
52 BARROLÂNDIA	214
53 CARIRI DO TOCANTINS	203
54 FÁTIMA	202
55 SILVANÓPOLIS	191
56 PEQUIZEIRO	185
57 ALIANÇA DO TOCANTINS	177
58 PONTE ALTA DO TOCANTINS	173
59 PRAIA NORTE	173
60 PIUM	172
61 ARAGUANÁ	171
62 RIO SONO	170
63 ITAPIRATINS	166
64 TABOCÃO	163
65 PAU D'ARCO	162
66 PARANÁ	154
67 SANTA TEREZA DO TOCANTINS	144
68 NOVA ROSALÂNDIA	143
69 ITAGUATINS	138
70 ARRAIAS	136
71 RIACHINHO	136
72 ARAPOEMA	135
73 RIO DOS BOIS	135
74 LUZINÓPOLIS	134
75 SANDOLÂNDIA	129
76 TAGUATINGA	122
77 DUERÉ	115
78 COUTO MAGALHÃES	114
79 ITAPORÁ DO TOCANTINS	111
80 CASEARA	109

MUNICÍPIO	TOTAL
81 CENTENÁRIO	107
82 PUGMIL	107
83 GOIANORTE	105
84 MONTE DO CARMO	105
85 TALISMÃ	103
86 MURICILÂNDIA	100
87 BOM JESUS DO TOCANTINS	98
88 TUPIRAMA	97
89 MARIANÓPOLIS DO TOCANTINS	94
90 RECURSOLÂNDIA	93
91 ABREULÂNDIA	91
92 BREJINHO DE NAZARÉ	91
93 PRESIDENTE KENNEDY	89
94 ALMAS	85
95 CARMOLÂNDIA	85
96 SANTA TEREZINHA DO TOCANTINS	81
97 CRISTALÂNDIA	79
98 BARRA DO OURO	77
99 JAÚ DO TOCANTINS	77
100 LIZARDA	75
101 DOIS IRMÃOS DO TOCANTINS	73
102 ANGICO	68
103 SUCUPIRA	64
104 LAGOA DO TOCANTINS	63
105 CHAPADA DA NATIVIDADE	62
106 CRIXÁS DO TOCANTINS	62
107 NOVO ACORDO	62
108 BERNARDO SAYÃO	61
109 OLIVEIRA DE FÁTIMA	61
110 LAJEADO	60
111 SÃO FÉLIX DO TOCANTINS	60

MUNICÍPIO	TOTAL
112 APARECIDA DO RIO NEGRO	59
113 BANDEIRANTES DO TOCANTINS	58
114 ARAGUACEMA	55
115 CHAPADA DE AREIA	54
116 BRASILÂNDIA DO TOCANTINS	52
117 MONTE SANTO DO TOCANTINS	51
118 MAURILÂNDIA DO TOCANTINS	50
119 NOVO JARDIM	50
120 RIO DA CONCEIÇÃO	50
121 JUARINA	48
122 PINDORAMA DO TOCANTINS	48
123 PIRAQUÊ	48
124 SANTA RITA DO TOCANTINS	48
125 AURORA DO TOCANTINS	47
126 SANTA ROSA DO TOCANTINS	46
127 LAVANDEIRA	35
128 SÃO SALVADOR DO TOCANTINS	33
129 IPUEIRAS	32
130 CONCEIÇÃO DO TOCANTINS	31
131 SÃO VALÉRIO	31
132 TAIPAS DO TOCANTINS	30
133 PONTE ALTA DO BOM JESUS	29
134 CACHOEIRINHA	28
135 SANTA MARIA DO TOCANTINS	28
136 MATEIROS	24
137 TUPIRATINS	18
138 NOVO ALEGRE	8
139 PORTO ALEGRE DO TOCANTINS	5
<b>TOTAL</b>	<b>74.500</b>

## NOTIFICAÇÕES PARA COVID-19

**TABELA 3. Distribuição dos óbitos confirmados acumulados da COVID-19, segundo município de residência, TOCANTINS.**

MUNICÍPIO	TOTAL	MUNICÍPIO	TOTAL
1 ARAGUAÍNA	224	56 SANTA FÉ DO ARAGUAIA	4
2 PALMAS	186	57 ALIANÇA DO TOCANTINS	3
3 GURUPI	51	58 ARAGOMINAS	3
4 PORTO NACIONAL	51	59 BABAÇULÂNDIA	3
5 PARAÍSO DO TOCANTINS	46	60 BERNARDO SAYÃO	3
6 COLINAS DO TOCANTINS	41	61 CASEARA	3
7 ARAGUATINS	27	62 CONCEIÇÃO DO TOCANTINS	3
8 GUARÁI	23	63 DUERÉ	3
9 TOCANTINÓPOLIS	21	64 FÁTIMA	3
10 NOVA OLINDA	18	65 TABOÇÃO	3
11 FORMOSO DO ARAGUAIA	16	66 JAÚ DO TOCANTINS	3
12 MIRANORTE	15	67 PEIXE	3
13 XAMBIOÁ	15	68 PONTE ALTA DO TOCANTINS	3
14 ANANÁS	11	69 SAMPAIO	3
15 ALVORADA	10	70 SANDOLÂNDIA	3
16 PEDRO AFONSO	10	71 SÃO BENTO DO TOCANTINS	3
17 AGUIARNÓPOLIS	9	72 TAGUATINGA	3
18 AUGUSTINÓPOLIS	9	73 ALMAS	2
19 DIANÓPOLIS	9	74 CAMPOS LINDOS	2
20 MIRACEMA DO TOCANTINS	9	75 CHAPADA DE AREIA	2
21 ARAGUANA	8	76 CRISTALÂNDIA	2
22 COLMEIA	8	77 GOIANORTE	2
23 ESPERANTINA	8	78 ITAGUATINS	2
24 ARAGUAÇU	7	79 LIZARDA	2
25 ITACAJÁ	7	80 LUZINÓPOLIS	2
26 SÃO MIGUEL DO TOCANTINS	7	81 PARANÁ	2
27 FIGUEIRÓPOLIS	6	82 PRAIA NORTE	2
28 PALMEIRÓPOLIS	6	83 PRESIDENTE KENNEDY	2
29 PAU D'ARCO	6	84 SANTA ROSA DO TOCANTINS	2
30 SILVANÓPOLIS	6	85 SANTA TEREZA DO TOCANTINS	2
31 BARRA DO OURO	5	86 SANTA TEREZINHA DO TOCANTINS	2
32 COUTO MAGALHÃES	5	87 TUPIRAMA	2
33 DARCINÓPOLIS	5	88 ANGICO	1
34 DOIS IRMÃOS DO TOCANTINS	5	89 ARAGUACEMA	1
35 GOIATINS	5	90 BANDEIRANTES DO TOCANTINS	1
36 LAGOA DA CONFUSÃO	5	91 BRASILÂNDIA DO TOCANTINS	1
37 MARIANÓPOLIS DO TOCANTINS	5	92 CARMOLÂNDIA	1
38 NAZARÉ	5	93 CHAPADA DA NATIVIDADE	1
39 PALMEIRAS DO TOCANTINS	5	94 IPUEIRAS	1
40 PEQUIZEIRO	5	95 JUARINA	1
41 SÍTIO NOVO DO TOCANTINS	5	96 LAJEADO	1
42 TOCANTÍNIA	5	97 MAURILÂNDIA DO TOCANTINS	1
43 WANDERLÂNDIA	5	98 MONTE DO CARMO	1
44 ABREULÂNDIA	4	99 MONTE SANTO DO TOCANTINS	1
45 ARAPOEMA	4	100 NATIVIDADE	1
46 AXIXÁ DO TOCANTINS	4	101 NOVO ALEGRE	1
47 BARROLÂNDIA	4	102 OLIVEIRA DE FÁTIMA	1
48 BREJINHO DE NAZARÉ	4	103 PIRAQUÊ	1
49 CARIRI DO TOCANTINS	4	104 PIUM	1
50 CENTENÁRIO	4	105 PONTE ALTA DO BOM JESUS	1
51 COMBINADO	4	106 RECURSOLÂNDIA	1
52 FILADÉLFIA	4	107 RIO DOS BOIS	1
53 LAGOA DO TOCANTINS	4	108 RIO SONO	1
54 NOVA ROSALÂNDIA	4	109 SANTA RITA DO TOCANTINS	1
55 PALMEIRANTE	4	110 SÃO SEBASTIÃO DO TOCANTINS	1
		111 TALISMÃ	1
		<b>TOTAL</b>	<b>1.089</b>

Fonte: Centro de Informações Estratégicas da Vigilância em Saúde - CIEVS/TO

### DETALHES DOS NOVOS ÓBITOS

1. Homem de 48 anos, residente de Nova Olinda. Comorbidades: hipertensão e diabetes. Óbito no dia 17/09/20 no Hospital Dom Orione - Araguaína.
2. Homem de 52 anos, residente de Guaraí. Comorbidades: Diabetes e Lúpus. Óbito no dia 25/10/20 no Hospital Estadual de Combate à Covid-19.
3. Homem de 59 anos, residente de Palmas. Comorbidades: Insuficiência renal aguda. Óbito no dia 23/10/20 no Hospital Estadual de Combate à Covid-19.
4. Homem de 78 anos, residente de Palmas. Comorbidades: hipertensão. Óbito no dia 21/10/20 no Hospital Oswaldo Cruz.
5. Homem de 57 anos, residente de Araguaína. Comorbidades: sem relato. Óbito no dia 23/10/2020 no Hospital Oswaldo Cruz.

O DETALHAMENTO DOS CASOS ACUMULADOS PODEM SER ACESSADOS NO SITE DA SECRETARIA DA SAÚDE  
[integra.saude.to.gov.br/covid19](http://integra.saude.to.gov.br/covid19)

### OBSERVAÇÕES:

O Estado possui uma plataforma onde todos podem acompanhar os números da Covid-19 no Tocantins: <http://coronavirus.to.gov.br>

A Secretaria de Estado da Saúde (SES) esclarece que o banco de dados do Estado é dinâmico, em virtude do fechamento das investigações epidemiológicas, que alteram principalmente locais de residência dos casos positivos, trazendo modificações diárias no acumulado dos municípios e no total geral do Estado.

Os dados consolidados neste boletim são referentes às notificações recebidas no último dia, que podem abordar resultados diagnosticados em dias anteriores e notificados posteriormente ao Cievs Estadual. Para manter a credibilidade dos dados contabilizados, os gráficos apresentam a distribuição de novos casos de acordo com a data do diagnóstico e não sua notificação, por parte dos municípios. Em cada edição, o boletim apresenta a distribuição dos novos casos também por este critério.

Todas as informações que constam no boletim são provenientes dos sistemas oficiais do Ministério da Saúde alimentados pelos municípios:

**Sistema Gerenciador de Ambiente Laboratorial (GAL)** é o sistema utilizado pelos municípios para cadastro das mostras que serão encaminhadas ao Lacen para realização dos exames.

**E-SUS-VE** é a ferramenta de registro de notificação de casos suspeitos da Covid-19.

**SIVEP-Gripe**, é o Sistema de Informação da Vigilância Epidemiológica da Gripe, utilizado para notificação dos casos de Síndrome Respiratória Aguda Grave (SRAG) em unidades hospitalares e unidades de Pronto Atendimento (UPA).

**SIM** é o sistema de Informação sobre mortalidade, desenvolvido pelo Ministério da Saúde para unificação dos dados sobre óbitos no país.

Considerando o aumento recente de casos positivos que tem demandado tempo excessivo para confirmação de residências junto aos municípios, o Estado prevê o preenchimento correto de informações nas plataformas que serão utilizadas para consolidação dos boletins diários e a atualização da residência nos cartões SUS utilizado nos cadastros dos sistemas.

**O Estado não irá confirmar residências junto aos municípios, estes devem ficar atentos aos dados informados nos Boletins Epidemiológicos diários, nos sistemas de notificação e cadastros de exames no Lacen.**

Qualquer divergência deverá ser informada ao Cievs/COE do Estado que fará as correções nos próximos boletins.

Os dados contidos no boletim são consolidados com resultados de exames realizados no Lacen e notificações recebidas dos municípios até as 23:59h do último dia.