

## NOTIFICAÇÕES PARA COVID-19

CASOS CONFIRMADOS

**75.625**

CASOS RECUPERADOS

**63.881**

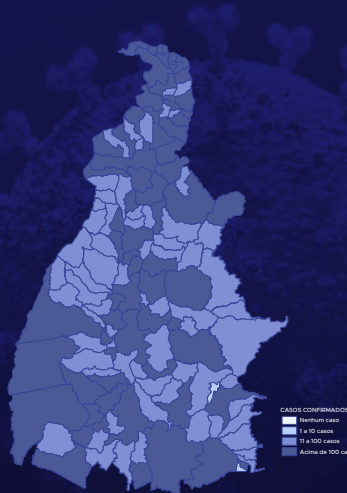
CASOS ATIVOS  
(EM ISOLAMENTO DOMICILIAR OU HOSPITALAR)

**10.647**

ÓBITOS

**1.097**

CASOS NOTIFICADOS  
**235.124**



HOSPITALIZAÇÃO COVID

**89**

LEITOS PÚBLICOS **63**

CLÍNICOS **21**

UTI COVID **41**

LEITOS PRIVADOS **26**

CLÍNICOS **9**

UTI COVID **17**

## 231º BOLETIM EPIDEMIOLÓGICO NOTIFICAÇÕES DA COVID-19 NO TOCANTINS

A Secretaria de Estado da Saúde (SES) informa que neste domingo, 01 de novembro, foram contabilizados 60 novos casos confirmados para Covid-19. Deste total, 8 foram registrados nas últimas 24 horas e o restante por exames coletados em dias anteriores e que tiveram seus resultados liberados na data de ontem.

Desta forma, hoje o Tocantins registra um total de 235.124 pessoas notificadas com a Covid-19 e acumula 75.625 casos confirmados da doença. Destes, 63.881 pacientes estão recuperados e 10.647 estão ainda ativos (em isolamento domiciliar ou hospitalar), além de 1.097 óbitos.

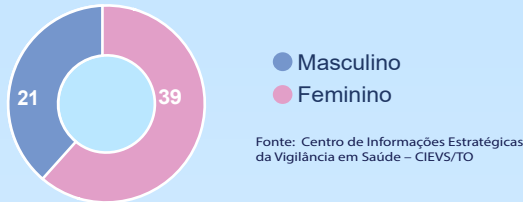
**TABELA 1.** Distribuição dos novos casos confirmados para COVID-19, segundo município de residência, TOCANTINS.

MUNICÍPIO	TOTAL
1 ARAGUAÍNA	22
2 COLINAS DO TOCANTINS	20
3 PALMAS	10
4 GURUPI	5
5 DIANÓPOLIS	2
6 PARAISO DO TOCANTINS	1
<b>TOTAL</b>	<b>60</b>

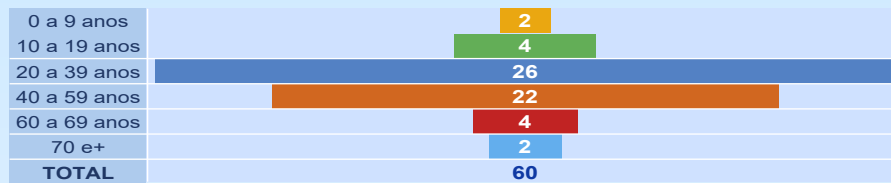
Fonte: Centro de Informações Estratégicas da Vigilância em Saúde – CIEVS/TO

## NOTIFICAÇÕES PARA COVID-19


**GRÁFICO 1. GRÁFICO 1.** Distribuição dos novos casos confirmados da COVID-19, segundo sexo, TOCANTINS.



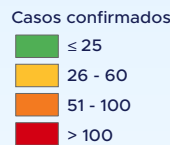
**GRÁFICO 2.** Distribuição dos novos casos confirmados da COVID-19, segundo Faixa Etária, TOCANTINS.



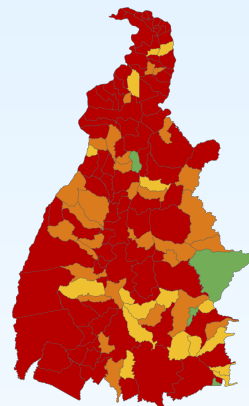
**GRÁFICO 3.** Perfil dos exames confirmados segundo tipo do teste, TOCANTINS.



**IMAGEM 1.** Distribuição dos casos confirmados por Coronavírus segundo o município de residência.



Fonte: Centro de Informações Estratégicas da Vigilância em Saúde – CIEVS/TO



## NOTIFICAÇÕES PARA COVID-19

**TABELA 2. Distribuição dos casos confirmados acumulados da COVID-19, segundo município de residência, TOCANTINS.**

MUNICÍPIO	TOTAL
1 PALMAS	17730
2 ARAGUAÍNA	15954
3 GURUPI	3849
4 COLINAS DO TOCANTINS	3564
5 PORTO NACIONAL	2781
6 PARAISO DO TOCANTINS	2573
7 FORMOSO DO ARAGUAIA	1283
8 GUARÁI	1275
9 ARAGUATINS	995
10 XAMBIOÁ	971
11 TOCANTINÓPOLIS	929
12 PEDRO AFONSO	748
13 MIRACEMA DO TOCANTINS	736
14 AUGUSTINÓPOLIS	700
15 MIRANORTE	675
16 LAGOA DA CONFUSÃO	633
17 GOIATINS	603
18 ALVORADA	550
19 ARAGUAÇÚ	494
20 ITACAJÁ	466
21 AXIXÁ DO TOCANTINS	442
22 AGUIARNÓPOLIS	431
23 NOVA OLINDA	429
24 DIANÓPOLIS	425
25 DARCIÓPOLIS	417
26 TOCANTÍNIA	410
27 ANANÁS	377
28 BABAÇULÂNDIA	377
29 SÃO BENTO DO TOCANTINS	364
30 PALMEIRAS DO TOCANTINS	358
31 SAMPAIO	341
32 ESPERANTINA	333
33 WANDERLÂNDIA	333
34 SÃO MIGUEL DO TOCANTINS	331
35 PALMEIRANTE	325
36 SANTA FÉ DO ARAGUAIA	295
37 CAMPOS LINDOS	287
38 COLMEIA	278
39 FIGUEIRÓPOLIS	276
40 SÃO SEBASTIÃO DO TOCANTINS	275

Fonte: Centro de Informações Estratégicas da Vigilância em Saúde – CIEVS/TO

MUNICÍPIO	TOTAL
41 SITIO NOVO DO TOCANTINS	274
42 NATIVIDADE	267
43 BURITI DO TOCANTINS	262
44 CARRASCO BONITO	259
45 PEIXE	259
46 DIVINÓPOLIS DO TOCANTINS	254
47 PALMEIRÓPOLIS	245
48 FILADELFIA	227
49 ARAGOMINAS	225
50 COMBINADO	220
51 PIUM	220
52 BARROLÂNDIA	218
53 NAZARÉ	215
54 SILVANÓPOLIS	208
55 CARIRI DO TOCANTINS	204
56 FÁTIMA	202
57 PEQUIZEIRO	185
58 ALIANÇA DO TOCANTINS	180
59 PRAIA NORTE	178
60 PONTE ALTA DO TOCANTINS	175
61 ARAGUANÁ	171
62 RIO SONO	170
63 ITAPIRATINS	168
64 TABOCÃO	166
65 PAU D'ARCO	162
66 PARANÁ	155
67 NOVA ROSALÂNDIA	144
68 SANTA TEREZA DO TOCANTINS	144
69 ITAGUATINS	143
70 ARRAIAS	142
71 SANDOLÂNDIA	139
72 ARAPOEMA	136
73 RIACHINHO	136
74 RIO DOS BOIS	136
75 LUZINÓPOLIS	134
76 TAGUATINGA	125
77 CASEARA	116
78 COUTO MAGALHÃES	115
79 DUERÉ	115
80 ITAPORÁ DO TOCANTINS	112

MUNICÍPIO	TOTAL
81 CENTENÁRIO	111
82 MONTE DO CARMO	107
83 PUGMIL	107
84 GOIANORTE	106
85 MURICILÂNDIA	105
86 TALISMÃ	103
87 BOM JESUS DO TOCANTINS	98
88 TUPIRAMA	97
89 RECURSOLÂNDIA	96
90 MARIANÓPOLIS DO TOCANTINS	94
91 ABREULÂNDIA	92
92 BREJINHO DE NAZARÉ	92
93 PRESIDENTE KENNEDY	89
94 ALMAS	87
95 CARMOLÂNDIA	86
96 SANTA TEREZINHA DO TOCANTINS	84
97 DOIS IRMÃOS DO TOCANTINS	83
98 CRISTALÂNDIA	81
99 JÁÁ DO TOCANTINS	80
100 BARRA DO OURO	78
101 LIZARDA	75
102 ANGICO	71
103 SÃO FELIX DO TOCANTINS	68
104 SUCUPIRA	65
105 CHAPADA DA NATIVIDADE	63
106 LAGOA DO TOCANTINS	63
107 BERNARDO SAYÃO	62
108 CRIXÁS DO TOCANTINS	62
109 NOVO ACORDO	62
110 OLIVEIRA DE FÁTIMA	61
111 APARECIDA DO RIO NEGRO	60

MUNICÍPIO	TOTAL
112 CHAPADA DE AREIA	60
113 LAJEADO	60
114 BANDEIRANTES DO TOCANTINS	59
115 MONTE SANTO DO TOCANTINS	56
116 ARAGUACEMA	55
117 BRASILÂNDIA DO TOCANTINS	52
118 NOVO JARDIM	51
119 MAURILÂNDIA DO TOCANTINS	50
120 RIO DA CONCEIÇÃO	50
121 JUARINA	48
122 PINDORAMA DO TOCANTINS	48
123 PIRAQUÊ	48
124 SANTA RITA DO TOCANTINS	48
125 AURORA DO TOCANTINS	47
126 SANTA ROSA DO TOCANTINS	46
127 LAVANDEIRA	35
128 CONCEIÇÃO DO TOCANTINS	34
129 SÃO VALÉRIO	34
130 SÃO SALVADOR DO TOCANTINS	33
131 IPUEIRAS	32
132 PONTE ALTA DO BOM JESUS	30
133 TAIPAS DO TOCANTINS	30
134 SANTA MARIA DO TOCANTINS	29
135 CACHOEIRINHA	28
136 MATEIROS	24
137 TUPIRATINS	18
138 NOVO ALEGRE	8
139 PORTO ALEGRE DO TOCANTINS	5
<b>TOTAL</b>	<b>75.625</b>

## NOTIFICAÇÕES PARA COVID-19

**TABELA 3. Distribuição dos óbitos confirmados acumulados da COVID-19, segundo município de residência, TOCANTINS.**

MUNICÍPIO	TOTAL	MUNICÍPIO	TOTAL
1 ARAGUAÍNA	225	56 SANTA FÉ DO ARAGUAIA	4
2 PALMAS	188	57 ALIANÇA DO TOCANTINS	3
3 GURUPI	53	58 ARAGOMINAS	3
4 PORTO NACIONAL	51	59 BABACULÂNDIA	3
5 PARAISO DO TOCANTINS	46	60 BERNARDO SAYÃO	3
6 COLINAS DO TOCANTINS	41	61 CASEARA	3
7 ARAGUATINS	27	62 CONCEIÇÃO DO TOCANTINS	3
8 GUARÁI	24	63 DUERÉ	3
9 TOCANTINÓPOLIS	21	64 FÁTIMA	3
10 NOVA OLINDA	18	65 TABOÇÃO	3
11 FORMOSO DO ARAGUAIA	16	66 JAÚ DO TOCANTINS	3
12 MIRANORTE	15	67 PEIXE	3
13 XAMBIOÁ	15	68 PONTE ALTA DO TOCANTINS	3
14 ANANÁS	11	69 SAMPAIO	3
15 ALVORADA	10	70 SANDOLÂNDIA	3
16 MIRACEMA DO TOCANTINS	10	71 SÃO BENTO DO TOCANTINS	3
17 PEDRO AFONSO	10	72 TAGUATINGA	3
18 AGUIARNÓPOLIS	9	73 ALMAS	2
19 AUGUSTINÓPOLIS	9	74 CAMPOS LINDOS	2
20 DIANÓPOLIS	9	75 CHAPADA DE AREIA	2
21 ARAGUANÃ	8	76 CRISTALÂNDIA	2
22 COLMEIA	8	77 GOIANORTE	2
23 ESPERANTINA	8	78 ITAGUATINS	2
24 ARAGUAÇÚ	7	79 LIZARDA	2
25 ITACAJÁ	7	80 LUZINÓPOLIS	2
26 SÃO MIGUEL DO TOCANTINS	7	81 PARANÁ	2
27 FIGUEIRÓPOLIS	6	82 PONTE ALTA DO BOM JESUS	2
28 PALMEIRÓPOLIS	6	83 PRAIA NORTE	2
29 PAU D'ARCO	6	84 PRESIDENTE KENNEDY	2
30 SILVANÓPOLIS	6	85 SANTA ROSA DO TOCANTINS	2
31 BARRA DO OURO	5	86 SANTA TEREZA DO TOCANTINS	2
32 COUTO MAGALHÃES	5	87 SANTA TEREZINHA DO TOCANTINS	2
33 DARCINÓPOLIS	5	88 TUPIRAMA	2
34 DOIS IRMÃOS DO TOCANTINS	5	89 ANGICO	1
35 GOIATINS	5	90 ARAGUACEMA	1
36 LAGOA DA CONFUSÃO	5	91 BANDEIRANTES DO TOCANTINS	1
37 MARIANÓPOLIS DO TOCANTINS	5	92 BRASILÂNDIA DO TOCANTINS	1
38 NAZARÉ	5	93 CARMOLÂNDIA	1
39 PALMEIRAS DO TOCANTINS	5	94 CHAPADA DA NATIVIDADE	1
40 PEQUIZEIRO	5	95 IPUEIRAS	1
41 SÍTIO NOVO DO TOCANTINS	5	96 JUARINA	1
42 TOCANTÍNIA	5	97 LAJEADO	1
43 WANDERLÂNDIA	5	98 MAURILÂNDIA DO TOCANTINS	1
44 ABREULÂNDIA	4	99 MONTE DO CARMO	1
45 ARAPOEMA	4	100 MONTE SANTO DO TOCANTINS	1
46 AXIXÁ DO TOCANTINS	4	101 NATIVIDADE	1
47 BARROLÂNDIA	4	102 NOVO ALEGRE	1
48 BREJINHO DE NAZARÉ	4	103 OLIVEIRA DE FÁTIMA	1
49 CARIRI DO TOCANTINS	4	104 PIRAQUÉ	1
50 CENTENÁRIO	4	105 PIUM	1
51 COMBINADO	4	106 RECURSOLÂNDIA	1
52 FILADÉLFIA	4	107 RIO DOS BOIS	1
53 LAGOA DO TOCANTINS	4	108 RIO SONO	1
54 NOVA ROSALÂNDIA	4	109 SANTA RITA DO TOCANTINS	1
55 PALMEIRANTE	4	110 SÃO SEBASTIÃO DO TOCANTINS	1
		111 TALISMÃ	1
		<b>TOTAL</b>	<b>1.097</b>

Fonte: Centro de Informações Estratégicas da Vigilância em Saúde – CIEVS/TO

O DETALHAMENTO DOS CASOS ACUMULADOS PODEM SER ACESSADOS NO SITE DA SECRETARIA DA SAÚDE  
[integra.saude.to.gov.br/covid19](http://integra.saude.to.gov.br/covid19)

### OBSERVAÇÕES:

O Estado possui uma plataforma onde todos podem acompanhar os números da Covid-19 no Tocantins: <http://coronavirus.to.gov.br>

A Secretaria de Estado da Saúde (SES) esclarece que o banco de dados do Estado é dinâmico, em virtude do fechamento das investigações epidemiológicas, que alteram principalmente locais de residência dos casos positivos, trazendo modificações diárias no acumulado dos municípios e no total geral do Estado.

Os dados consolidados neste boletim são referentes às notificações recebidas no último dia, que podem abordar resultados diagnosticados em dias anteriores e notificados posteriormente ao Cievs Estadual. Para manter a credibilidade dos dados contabilizados, os gráficos apresentam a distribuição de novos casos de acordo com a data do diagnóstico e não sua notificação, por parte dos municípios. Em cada edição, o boletim apresenta a distribuição dos novos casos também por este critério.

Todas as informações que constam no boletim são provenientes dos sistemas oficiais do Ministério da Saúde alimentados pelos municípios:

**Sistema Gerenciador de Ambiente Laboratorial (GAL)** é o sistema utilizado pelos municípios para cadastro das mostras que serão encaminhadas ao Lacen para realização dos exames.

**E-SUS-VE** é a ferramenta de registro de notificação de casos suspeitos da Covid-19.

**SIVEP-Gripe**, é o Sistema de Informação da Vigilância Epidemiológica da Gripe, utilizado para notificação dos casos de Síndrome Respiratória Aguda Grave (SRAG) em unidades hospitalares e unidades de Pronto Atendimento (UPA).

**SIM** é o sistema de Informação sobre mortalidade, desenvolvido pelo Ministério da Saúde para unificação dos dados sobre óbitos no país.

Considerando o aumento recente de casos positivos que tem demandado tempo excessivo para confirmação de residências junto aos municípios, o Estado prevê o preenchimento correto de informações nas plataformas que serão utilizadas para consolidação dos boletins diários e a atualização da residência nos cartões SUS utilizado nos cadastros dos sistemas.

**O Estado não irá confirmar residências junto aos municípios, estes devem ficar atentos aos dados informados nos Boletins Epidemiológicos diários, nos sistemas de notificação e cadastros de exames no Lacen.**

Qualquer divergência deverá ser informada ao Cievs/COE do Estado que fará as correções nos próximos boletins.

Os dados contidos no boletim são consolidados com resultados de exames realizados no Lacen e notificações recebidas dos municípios até as 23:59h do último dia.