

## NOTIFICAÇÕES PARA COVID-19

CASOS CONFIRMADOS

**76.175**

CASOS RECUPERADOS

**64.889**

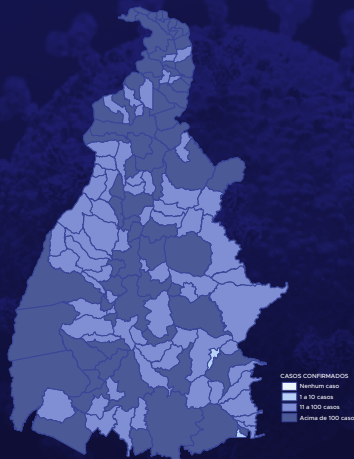
CASOS ATIVOS  
(EM ISOLAMENTO DOMICILIAR OU HOSPITALAR)

**10.178**

ÓBITOS

**1.108**

CASOS NOTIFICADOS  
**237.193**



HOSPITALIZAÇÃO COVID

**84**

LEITOS PÚBLICOS **66**

CLÍNICOS **22**

UTI COVID **44**

LEITOS PRIVADOS **18**

CLÍNICOS **4**

UTI COVID **14**

## 235º BOLETIM EPIDEMIOLÓGICO NOTIFICAÇÕES DA COVID-19 NO TOCANTINS

A Secretaria de Estado da Saúde (SES) informa que nesta quinta-feira, 05 de novembro, foram contabilizados 201 novos casos confirmados para Covid-19. Deste total, 76 foram registrados nas últimas 24 horas e o restante por exames coletados em dias anteriores e que tiveram seus resultados liberados na data de ontem.

Desta forma, hoje o Tocantins registra um total de 237.193 pessoas notificadas com a Covid-19 e acumula 76.175 casos confirmados da doença. Destes, 64.889 pacientes estão recuperados e 10.178 estão ainda ativos (em isolamento domiciliar ou hospitalar), além de 1.108 óbitos.

**TABELA 1.** Distribuição dos novos casos confirmados para COVID-19, segundo município de residência, TOCANTINS.

MUNICÍPIO	TOTAL
1 PALMAS	34
2 COLINAS DO TOCANTINS	28
3 ARAGUAÍNA	26
4 NATIVIDADE	13
5 SILVANÓPOLIS	11
6 PALMEIRANTE	8
7 BOM JESUS DO TOCANTINS	6
8 MONTE DO CARMO	5
9 WANDERLÂNDIA	5
10 ARAGUAÇU	4
11 PARAÍSO DO TOCANTINS	4
12 PORTO NACIONAL	4
13 FIGUEIRÓPOLIS	3
14 GUARÁI	3
15 GURUPI	3
16 MIRACEMA DO TOCANTINS	3
17 MIRANORTE	3
18 XAMBIOÁ	3
19 ANANÁS	2
20 AUGUSTINÓPOLIS	2
21 AXIXÁ DO TOCANTINS	2
22 BARRA DO OURO	2
23 FORMOSO DO ARAGUAIA	2
24 GOIATINS	2
25 ITACAJÁ	2

Fonte: Centro de Informações Estratégicas da Vigilância em Saúde - CIEVS/TO

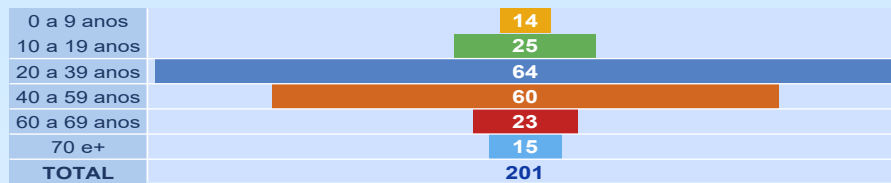
MUNICÍPIO	TOTAL
26 PRAIA NORTE	2
27 SANDOLÂNDIA	2
28 SÃO MIGUEL DO TOCANTINS	2
29 TAGUATINGA	2
30 TOCANTINÓPOLIS	2
31 ARRAIAS	1
32 BABAÇULÂNDIA	1
33 BARROLÂNDIA	1
34 CENTENÁRIO	1
35 CHAPADA DE AREIA	1
36 GOIANORTE	1
37 MURICILÂNDIA	1
38 PEDRO AFONSO	1
39 PEIXE	1
40 PINDORAMA DO TOCANTINS	1
41 RIACHINHO	1
<b>TOTAL</b>	<b>201</b>

## NOTIFICAÇÕES PARA COVID-19

**GRÁFICO 1. GRÁFICO 1.** Distribuição dos novos casos confirmados da COVID-19, segundo sexo, TOCANTINS.



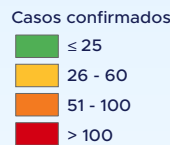
**GRÁFICO 2.** Distribuição dos novos casos confirmados da COVID-19, segundo Faixa Etária, TOCANTINS.



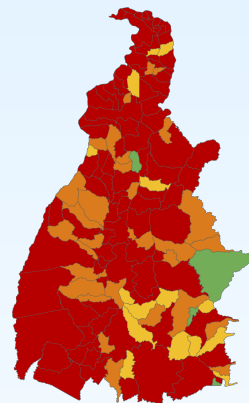
**GRÁFICO 3.** Perfil dos exames confirmados segundo tipo do teste, TOCANTINS.



**IMAGEM 1.** Distribuição dos casos confirmados por Coronavírus segundo o município de residência.



Fonte: Centro de Informações Estratégicas da Vigilância em Saúde – CIEVS/TO



## NOTIFICAÇÕES PARA COVID-19

**TABELA 2. Distribuição dos casos confirmados acumulados da COVID-19, segundo município de residência, TOCANTINS.**

MUNICÍPIO	TOTAL
1 PALMAS	17829
2 ARAGUAINA	16031
3 GURUPI	3865
4 COLINAS DO TOCANTINS	3643
5 PORTO NACIONAL	2786
6 PARAISO DO TOCANTINS	2578
7 FORMOSO DO ARAGUAIA	1286
8 GUARAI	1283
9 ARAGUATINS	996
10 XAMBIOA	975
11 TOCANTINOPOLIS	935
12 PEDRO AFONSO	755
13 MIRACEMA DO TOCANTINS	747
14 AUGUSTINOPOLIS	702
15 MIRANORTE	681
16 LAGOA DA CONFUSAO	634
17 GOIATINS	607
18 ALVORADA	550
19 ARAGUACU	499
20 ITACAJA	471
21 AXIXA DO TOCANTINS	459
22 AGUIARNOPOLIS	431
23 NOVA OLINDA	430
24 DIANOPOLIS	425
25 DARCINOPOLIS	417
26 TOCANTINIA	410
27 ANANAS	395
28 BABACULANDIA	378
29 SAO BENTO DO TOCANTINS	364
30 PALMEIRAS DO TOCANTINS	359
31 WANDERLANDIA	344
32 PALMEIRANTE	343
33 SAMPAIO	341
34 ESPERANTINA	335
35 SAO MIGUEL DO TOCANTINS	333
36 SANTA FE DO ARAGUAIA	295
37 NATIVIDADE	288
38 CAMPOS LINDOS	287
39 FIGUEIROPOLIS	281
40 COLMEIA	278

Fonte: Centro de Informações Estratégicas da Vigilância em Saúde – CIEVS/TO

MUNICÍPIO	TOTAL
41 SAO SEBASTIAO DO TOCANTINS	275
42 SITIO NOVO DO TOCANTINS	274
43 BURITI DO TOCANTINS	265
44 PEIXE	261
45 CARRASCO BONITO	259
46 DIVINOPOLIS DO TOCANTINS	254
47 PALMEIROPOLIS	245
48 FILADELFIA	229
49 SILVANOPOLIS	228
50 ARAGOMINAS	226
51 COMBINADO	220
52 PIUM	220
53 BARROLANDIA	219
54 NAZARE	215
55 CARIRI DO TOCANTINS	204
56 FATIMA	202
57 PEQUIZEIRO	187
58 ALIANCA DO TOCANTINS	181
59 PRAIA NORTE	180
60 PONTE ALTA DO TOCANTINS	175
61 ARAGUANA	171
62 RIO SONO	170
63 ITAPIRATINS	168
64 TABOCAO	166
65 PAU D'ARCO	162
66 PARANA	155
67 ITAGUATINS	146
68 NOVA ROSALANDIA	145
69 SANTA TEREZA DO TOCANTINS	144
70 ARRAIAS	143
71 SANDOLANDIA	141
72 RIACHINHO	137
73 ARAPOEMA	136
74 RIO DOS BOIS	136
75 LUZINOPOLIS	134
76 TAGUATINGA	128
77 CASEARA	117
78 COUTO MAGALHAES	115
79 DUERE	115
80 CENTENARIO	113

MUNICÍPIO	TOTAL
81 MURICILANDIA	113
82 ITAPORA DO TOCANTINS	112
83 MONTE DO CARMO	112
84 GOIANORTE	107
85 PUGMIL	107
86 BOM JESUS DO TOCANTINS	103
87 TALISMA	103
88 RECURSOLANDIA	101
89 TUPIRAMA	97
90 MARIANOPOLIS DO TOCANTINS	94
91 BREJINHO DE NAZARE	93
92 ABREULANDIA	92
93 ALMAS	90
94 PRESIDENTE KENNEDY	90
95 CARMOLANDIA	86
96 SANTA TEREZINHA DO TOCANTINS	84
97 DOIS IRMAOS DO TOCANTINS	83
98 CRISTALANDIA	81
99 BARRA DO OURO	80
100 JAU DO TOCANTINS	80
101 LIZARDA	75
102 ANGICO	71
103 CHAPADA DE AREIA	68
104 SAO FELIX DO TOCANTINS	68
105 LAGOA DO TOCANTINS	65
106 SUCUPIRA	65
107 CHAPADA DA NATIVIDADE	63
108 BERNARDO SAYAO	62
109 CRIXAS DO TOCANTINS	62
110 NOVO ACORDO	62
111 OLIVEIRA DE FATIMA	61

MUNICÍPIO	TOTAL
112 APARECIDA DO RIO NEGRO	60
113 BANDEIRANTES DO TOCANTINS	60
114 LAJEADO	60
115 SANTA RITA DO TOCANTINS	58
116 MONTE SANTO DO TOCANTINS	56
117 ARAGUACEMA	55
118 NOVO JARDIM	53
119 AURORA DO TOCANTINS	52
120 BRASILANDIA DO TOCANTINS	52
121 MAURILANDIA DO TOCANTINS	50
122 PINDORAMA DO TOCANTINS	50
123 RIO DA CONCEICAO	50
124 JUARINA	48
125 PIRAQUE	48
126 SANTA ROSA DO TOCANTINS	46
127 LAVANDEIRA	35
128 CONCEICAO DO TOCANTINS	34
129 SAO VALERIO	34
130 SAO SALVADOR DO TOCANTINS	33
131 IPUEIRAS	32
132 PONTE ALTA DO BOM JESUS	31
133 TAIPAS DO TOCANTINS	30
134 CACHOEIRINHA	28
135 SANTA MARIA DO TOCANTINS	28
136 MATEIROS	24
137 TUPIRATINS	18
138 NOVO ALEGRE	8
139 PORTO ALEGRE DO TOCANTINS	5
<b>TOTAL</b>	<b>76175</b>

## NOTIFICAÇÕES PARA COVID-19

**TABELA 3. Distribuição dos óbitos confirmados acumulados da COVID-19, segundo município de residência, TOCANTINS.**

MUNICÍPIO	TOTAL	MUNICÍPIO	TOTAL		
1	ARAGUAÍNA	227	57	SANTA FE DO ARAGUAIA	4
2	PALMAS	189	58	TAGUATINGA	4
3	GURUPI	54	59	ALIANÇA DO TOCANTINS	3
4	PORTO NACIONAL	51	60	ARAGOMINAS	3
5	PARAISO DO TOCANTINS	48	61	BABACULANDIA	3
6	COLINAS DO TOCANTINS	42	62	BERNARDO SAYAO	3
7	ARAGUATINS	27	63	CASEARA	3
8	GUARAI	24	64	CONCEICAO DO TOCANTINS	3
9	TOCANTINOPOLIS	21	65	DUERE	3
10	NOVA OLINDA	18	66	FATIMA	3
11	FORMOSO DO ARAGUAIA	16	67	TABOCAO	3
12	MIRANORTE	15	68	JAU DO TOCANTINS	3
13	XAMBIOA	15	69	PONTE ALTA DO TOCANTINS	3
14	ANANAS	11	70	SAMPAIO	3
15	PEDRO AFONSO	11	71	SANDOLANDIA	3
16	ALVORADA	10	72	SAO BENTO DO TOCANTINS	3
17	MIRACEMA DO TOCANTINS	10	73	ALMAS	2
18	AGUIARNOPOLIS	9	74	CAMPOS LINDOS	2
19	AUGUSTINOPOLIS	9	75	CHAPADA DE AREIA	2
20	DIANOPOLIS	9	76	CRISTALANDIA	2
21	ARAGUANA	8	77	GOIANORTE	2
22	COLMEIA	8	78	ITAGUATINS	2
23	ESPERANTINA	8	79	LIZARDA	2
24	ARAGUACU	7	80	LUZINOPOLIS	2
25	ITACAJA	7	81	PARANA	2
26	PALMEIROPOLIS	7	82	PONTE ALTA DO BOM JESUS	2
27	SAO MIGUEL DO TOCANTINS	7	83	PRAIA NORTE	2
28	FIGUEIROPOLIS	6	84	PRESIDENTE KENNEDY	2
29	PAU D'ARCO	6	85	SANTA ROSA DO TOCANTINS	2
30	SILVANOPOLIS	6	86	SANTA TEREZA DO TOCANTINS	2
31	BARRA DO OURO	5	87	SANTA TEREZINHA DO TOCANTINS	2
32	COUTO MAGALHAES	5	88	TUPIRAMA	2
33	DARCINOPOLIS	5	89	ANGICO	1
34	DOIS IRMAOS DO TOCANTINS	5	90	ARAGUACEMA	1
35	GOIATINS	5	91	BANDEIRANTES DO TOCANTINS	1
36	LAGOA DA CONFUSAO	5	92	BRASILANDIA DO TOCANTINS	1
37	MARIANOPOLIS DO TOCANTINS	5	93	CARMOLANDIA	1
38	NAZARE	5	94	CHAPADA DA NATIVIDADE	1
39	PALMEIRAS DO TOCANTINS	5	95	IPUEIRAS	1
40	PEQUIZEIRO	5	96	JUARINA	1
41	SITIO NOVO DO TOCANTINS	5	97	LAJEADO	1
42	TOCANTINIA	5	98	MAURILANDIA DO TOCANTINS	1
43	WANDERLANDIA	5	99	MONTE DO CARMO	1
44	ABREULANDIA	4	100	MONTE SANTO DO TOCANTINS	1
45	ARAPOEMA	4	101	NATIVIDADE	1
46	AXIXA DO TOCANTINS	4	102	NOVO ALEGRE	1
47	BARROLANDIA	4	103	OLIVEIRA DE FATIMA	1
48	BREJINHO DE NAZARE	4	104	PIRAQUE	1
49	CARIRI DO TOCANTINS	4	105	PIUM	1
50	CENTENARIO	4	106	RECURSOLANDIA	1
51	COMBINADO	4	107	RIO DOS BOIS	1
52	FILADELFIA	4	108	RIO SONO	1
53	LAGOA DO TOCANTINS	4	109	SANTA RITA DO TOCANTINS	1
54	NOVA ROSALANDIA	4	110	SAO SEBASTIAO DO TOCANTINS	1
55	PALMEIRANTE	4	111	TALISMA	1
56	PEIXE	4		<b>TOTAL</b>	<b>1108</b>

Fonte: Centro de Informações Estratégicas da Vigilância em Saúde - CIEVS/TO

### DETALHES DOS NOVOS ÓBITOS

1. Homem, 79 anos, residente de Pedro Afonso. Comorbidades: Insuficiência renal. Óbito no dia 03/11/20 no Instituto SINAI Araguaína.
2. Mulher, 80 anos, residente de Araguaína. Comorbidades: Hipertensão e Diabetes. Óbito no dia 04/11/2020 no Hospital Dom Orione.
3. Homem, 87 anos, residente de Araguaína. Comorbidades: Sequela de Acidente Vascular Encefálico. Óbito no dia 04/11/2020 no Hospital Municipal de Campanha de Araguaína.

O DETALHAMENTO DOS CASOS ACUMULADOS PODEM SER ACESSADOS NO SITE DA SECRETARIA DA SAÚDE  
[integra.saude.to.gov.br/covid19](http://integra.saude.to.gov.br/covid19)

### OBSERVAÇÕES:

O Estado possui uma plataforma onde todos podem acompanhar os números da Covid-19 no Tocantins: <http://coronavirus.to.gov.br>

A Secretaria de Estado da Saúde (SES) esclarece que o banco de dados do Estado é dinâmico, em virtude do fechamento das investigações epidemiológicas, que alteram principalmente locais de residência dos casos positivos, trazendo modificações diárias no acumulado dos municípios e no total geral do Estado.

Os dados consolidados neste boletim são referentes às notificações recebidas no último dia, que podem abordar resultados diagnosticados em dias anteriores e notificados posteriormente ao Cievs Estadual. Para manter a credibilidade dos dados contabilizados, os gráficos apresentam a distribuição de novos casos de acordo com a data do diagnóstico e não sua notificação, por parte dos municípios. Em cada edição, o boletim apresenta a distribuição dos novos casos também por este critério.

Todas as informações que constam no boletim são provenientes dos sistemas oficiais do Ministério da Saúde alimentados pelos municípios:

**Sistema Gerenciador de Ambiente Laboratorial (GAL)** é o sistema utilizado pelos municípios para cadastro das mostras que serão encaminhadas ao Lacen para realização dos exames.

**E-SUS-VE** é a ferramenta de registro de notificação de casos suspeitos da Covid-19.

**SIVEP-Gripe**, é o Sistema de Informação da Vigilância Epidemiológica da Gripe, utilizado para notificação dos casos de Síndrome Respiratória Aguda Grave (SRAG) em unidades hospitalares e unidades de Pronto Atendimento (UPA).

**SIM** é o sistema de Informação sobre mortalidade, desenvolvido pelo Ministério da Saúde para unificação dos dados sobre óbitos no país.

Considerando o aumento recente de casos positivos que tem demandado tempo excessivo para confirmação de residências junto aos municípios, o Estado prevê o preenchimento correto de informações nas plataformas que serão utilizadas para consolidação dos boletins diários e a atualização da residência nos cartões SUS utilizado nos cadastros dos sistemas.

**O Estado não irá confirmar residências junto aos municípios, estes devem ficar atentos aos dados informados nos Boletins Epidemiológicos diários, nos sistemas de notificação e cadastros de exames no Lacen.**

Qualquer divergência deverá ser informada ao Cievs/COE do Estado que fará as correções nos próximos boletins.

Os dados contidos no boletim são consolidados com resultados de exames realizados no Lacen e notificações recebidas dos municípios até as 23:59h do último dia.