

NOTIFICAÇÕES PARA COVID-19

CASOS CONFIRMADOS

76.739

CASOS RECUPERADOS

65.639

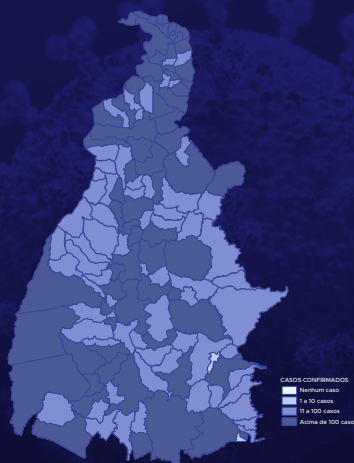
CASOS ATIVOS
(EM ISOLAMENTO DOMICILIAR OU HOSPITALAR)

9.988

ÓBITOS

1.112

CASOS NOTIFICADOS
239.427



HOSPITALIZAÇÃO COVID

90

LEITOS PÚBLICOS **72**

CLÍNICOS **24**

UTI COVID **48**

LEITOS PRIVADOS **18**

CLÍNICOS **6**

UTI COVID **12**

237º BOLETIM EPIDEMIOLÓGICO NOTIFICAÇÕES DA COVID-19 NO TOCANTINS

A Secretaria de Estado da Saúde (SES) informa que neste sábado, 07 de novembro, foram contabilizados 161 novos casos confirmados para Covid-19. Deste total, 05 foram registrados nas últimas 24 horas e o restante por exames coletados em dias anteriores e que tiveram seus resultados liberados na data de ontem.

Desta forma, hoje o Tocantins registra um total de 239.427 pessoas notificadas com a Covid-19 e acumula 76.739 casos confirmados da doença. Destes, 65.639 pacientes estão recuperados e 9.988 estão ainda ativos (em isolamento domiciliar ou hospitalar), além de 1.112 óbitos.

TABELA 1. Distribuição dos novos casos confirmados para COVID-19, segundo município de residência, TOCANTINS.

MUNICÍPIO	TOTAL
1 PALMAS	29
2 ARAGUAÍNA	19
3 NATIVIDADE	15
4 GUARÁI	13
5 COLINAS DO TOCANTINS	12
6 MIRACEMA DO TOCANTINS	6
7 CAMPOS LINDOS	5
8 GOIATINS	5
9 ARAGOMINAS	4
10 AXIXÁ DO TOCANTINS	4
11 BARROLÂNDIA	4
12 PORTO NACIONAL	4
13 SILVANÓPOLIS	4
14 TOCANTINÓPOLIS	4
15 ARAGUAÇU	3
16 GURUPI	3
17 LAGOA DA CONFUSÃO	3
18 MIRANORTE	3
19 ANANÁS	2
20 BURITI DO TOCANTINS	2
21 ITAGUATINS	2
22 MONTE DO CARMO	2
23 PEIXE	2
24 AGUIARNÓPOLIS	1
25 ALIANÇA DO TOCANTINS	1

Fonte: Centro de Informações Estratégicas da Vigilância em Saúde - CIEVS/TO

MUNICÍPIO	TOTAL
26 FILADÉLFIA	1
27 FORMOSO DO ARAGUAIA	1
28 LAGOA DO TOCANTINS	1
29 MARIANÓPOLIS DO TOCANTINS	1
30 NOVA OLINDA	1
31 PALMEIRANTE	1
32 PARANÁ	1
33 PEDRO AFONSO	1
34 TOCANTÍNIA	1
TOTAL	161

NOTIFICAÇÕES PARA COVID-19

GRÁFICO 1. GRÁFICO 1. Distribuição dos novos casos confirmados da COVID-19, segundo sexo, TOCANTINS.



GRÁFICO 2. Distribuição dos novos casos confirmados da COVID-19, segundo Faixa Etária, TOCANTINS.

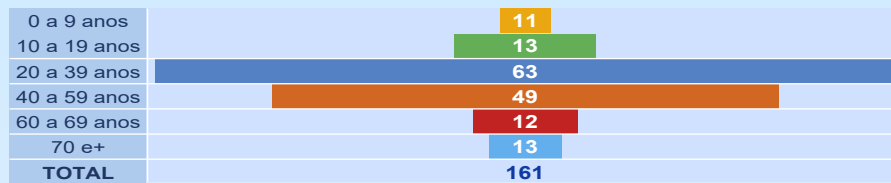


GRÁFICO 3. Perfil dos exames confirmados segundo tipo do teste, TOCANTINS.

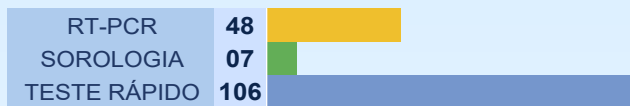
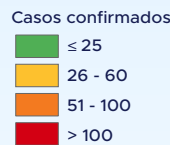
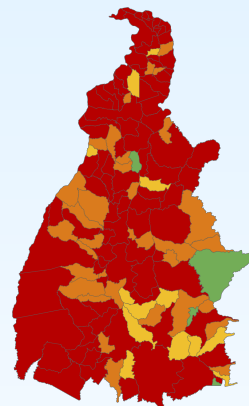


IMAGEM 1. Distribuição dos casos confirmados por Coronavírus segundo o município de residência.



Fonte: Centro de Informações Estratégicas da Vigilância em Saúde – CIEVS/TO



NOTIFICAÇÕES PARA COVID-19

TABELA 2. Distribuição dos casos confirmados acumulados da COVID-19, segundo município de residência, TOCANTINS.

MUNICÍPIO	TOTAL
1 PALMAS	17.968
2 ARAGUAÍNA	16.074
3 GURUPI	3.877
4 COLINAS DO TOCANTINS	3.718
5 PORTO NACIONAL	2.793
6 PARAÍSO DO TOCANTINS	2.582
7 GUARÁI	1.318
8 FORMOSO DO ARAGUAIA	1.288
9 ARAGUATINS	999
10 XAMBIOÁ	976
11 TOCANTINÓPOLIS	940
12 MIRACEMA DO TOCANTINS	761
13 PEDRO AFONSO	756
14 AUGUSTINÓPOLIS	709
15 MIRANORTE	687
16 LAGOA DA CONFUSÃO	655
17 GOIATINS	612
18 ALVORADA	550
19 ARAGUAÇU	506
20 AXIXÁ DO TOCANTINS	472
21 ITACAJÁ	471
22 AGUIARNÓPOLIS	432
23 NOVA OLINDA	432
24 DIANÓPOLIS	425
25 DARCIÓPOLIS	417
26 TOCANTÍNIA	411
27 ANANÁS	398
28 BABAÇULÂNDIA	392
29 SÃO BENTO DO TOCANTINS	371
30 PALMEIRAS DO TOCANTINS	360
31 PALMEIRANTE	353
32 WANDERLÂNDIA	348
33 SAMPAIO	341
34 ESPERANTINA	335
35 SÃO MIGUEL DO TOCANTINS	334
36 NATIVIDADE	303
37 SANTA FÉ DO ARAGUAIA	294
38 CAMPOS LINDOS	292
39 FIGUEIRÓPOLIS	281
40 COLMEIA	278

Fonte: Centro de Informações Estratégicas da Vigilância em Saúde – CIEVS/TO

MUNICÍPIO	TOTAL
41 PEIXE	277
42 SITIO NOVO DO TOCANTINS	276
43 SÃO SEBASTIÃO DO TOCANTINS	275
44 BURITI DO TOCANTINS	267
45 CARRASCO BONITO	259
46 DIVINÓPOLIS DO TOCANTINS	254
47 SILVANÓPOLIS	251
48 PALMEIRÓPOLIS	245
49 FILADÉLFIA	238
50 ARAGOMINAS	230
51 BARROLÂNDIA	223
52 COMBINADO	220
53 PIUM	220
54 NAZARÉ	215
55 CARIRI DO TOCANTINS	204
56 FÁTIMA	204
57 PEQUIZEIRO	187
58 ALIANÇA DO TOCANTINS	182
59 PRAIA NORTE	180
60 PONTE ALTA DO TOCANTINS	175
61 ARAGUANÁ	173
62 ITAPIRATINS	170
63 RIO SONO	170
64 TABOCÃO	168
65 PAU D'ARCO	162
66 PARANÁ	156
67 ITAGUATINS	153
68 ARRAIAS	148
69 NOVA ROSALÂNDIA	145
70 SANTA TEREZA DO TOCANTINS	144
71 SANDOLÂNDIA	141
72 RIACHINHO	138
73 ARAPOEMA	136
74 RIO DOS BOIS	135
75 LUZINÓPOLIS	134
76 TAGUATINGA	129
77 CASEARA	115
78 COUTO MAGALHÃES	115
79 DUERÉ	115
80 MONTE DO CARMO	115

MUNICÍPIO	TOTAL
81 CENTENÁRIO	114
82 ITAPORÁ DO TOCANTINS	112
83 MURICILÂNDIA	111
84 GOIANORTE	107
85 PUGMIL	107
86 BOM JESUS DO TOCANTINS	103
87 TALISMÃ	103
88 RECURSOLÂNDIA	101
89 TUPIRAMA	97
90 MARIANÓPOLIS DO TOCANTINS	95
91 BREJINHO DE NAZARÉ	93
92 ABREULÂNDIA	92
93 ALMAS	91
94 PRESIDENTE KENNEDY	90
95 SANTA TEREZINHA DO TOCANTINS	88
96 CARMOLÂNDIA	86
97 DOIS IRMÃOS DO TOCANTINS	83
98 CRISTALÂNDIA	81
99 BARRA DO OURO	80
100 JAÚ DO TOCANTINS	80
101 LIZARDA	75
102 ANGICO	71
103 CHAPADA DE AREIA	68
104 SÃO FÉLIX DO TOCANTINS	68
105 LAGOA DO TOCANTINS	66
106 SUCUPIRA	65
107 CHAPADA DA NATIVIDADE	63
108 BERNARDO SAYAO	62
109 CRIXAS DO TOCANTINS	62
110 NOVO ACORDO	62
111 APARECIDA DO RIO NEGRO	61

MUNICÍPIO	TOTAL
112 LAJEADO	61
113 OLIVEIRA DE FÁTIMA	61
114 BANDEIRANTES DO TOCANTINS	60
115 SANTA RITA DO TOCANTINS	58
116 MONTE SANTO DO TOCANTINS	56
117 ARAGUACEMA	55
118 MAURILÂNDIA DO TOCANTINS	54
119 BRASILÂNDIA DO TOCANTINS	53
120 NOVO JARDIM	53
121 AURORA DO TOCANTINS	52
122 RIO DA CONCEIÇÃO	52
123 PINDORAMA DO TOCANTINS	50
124 JUARINA	48
125 PIRAQUÊ	48
126 SANTA ROSA DO TOCANTINS	46
127 LAVANDEIRA	37
128 CONCEIÇÃO DO TOCANTINS	34
129 SÃO VALÉRIO	34
130 SÃO SALVADOR DO TOCANTINS	33
131 IPUEIRAS	32
132 PONTE ALTA DO BOM JESUS	31
133 TAIPAS DO TOCANTINS	30
134 CACHOEIRINHA	28
135 SANTA MARIA DO TOCANTINS	28
136 MATEIROS	24
137 TUPIRATINS	18
138 NOVO ALEGRE	8
139 PORTO ALEGRE DO TOCANTINS	5
TOTAL	76.739

NOTIFICAÇÕES PARA COVID-19

TABELA 3. Distribuição dos óbitos confirmados acumulados da COVID-19, segundo município de residência, TOCANTINS.

MUNICÍPIO	TOTAL	MUNICÍPIO	TOTAL
1 ARAGUAÍNA	228	57 SANTA FÉ DO ARAGUAIA	4
2 PALMAS	189	58 TAGUATINGA	4
3 GURUPI	54	59 ALIANÇA DO TOCANTINS	3
4 PORTO NACIONAL	51	60 ARAGOMINAS	3
5 PARAÍSO DO TOCANTINS	48	61 BABAÇULÂNDIA	3
6 COLINAS DO TOCANTINS	42	62 BERNARDO SAYAO	3
7 ARAGUATINS	27	63 CASEARA	3
8 GUARAÍ	24	64 CONCEIÇÃO DO TOCANTINS	3
9 TOCANTINÓPOLIS	21	65 DUERÉ	3
10 NOVA OLINDA	18	66 FÁTIMA	3
11 FORMOSO DO ARAGUAIA	16	67 TABOCÃO	3
12 MIRANORTE	15	68 JAU DO TOCANTINS	3
13 XAMBIOÁ	15	69 PONTE ALTA DO TOCANTINS	3
14 PEDRO AFONSO	12	70 SAMPAIO	3
15 ANANÁS	11	71 SANDOLÂNDIA	3
16 MIRACEMA DO TOCANTINS	11	72 SÃO BENTO DO TOCANTINS	3
17 ALVORADA	10	73 ALMAS	2
18 AGUIARNÓPOLIS	9	74 CAMPOS LINDOS	2
19 AUGUSTINÓPOLIS	9	75 CHAPADA DE AREIA	2
20 DIANÓPOLIS	9	76 CRISTALÂNDIA	2
21 ARAGUAÇU	8	77 GOIANORTE	2
22 ARAGUANÃ	8	78 ITAGUATINS	2
23 COLMEIA	8	79 LIZARDA	2
24 ESPERANTINA	8	80 LUZINÓPOLIS	2
25 ITACAJÁ	7	81 PARANÁ	2
26 PALMEIRÓPOLIS	7	82 PONTE ALTA DO BOM JESUS	2
27 SÃO MIGUEL DO TOCANTINS	7	83 PRAIA NORTE	2
28 FIGUEIRÓPOLIS	6	84 PRESIDENTE KENNEDY	2
29 PAU D'ARCO	6	85 SANTA ROSA DO TOCANTINS	2
30 SILVANÓPOLIS	6	86 SANTA TEREZA DO TOCANTINS	2
31 BARRA DO OURO	5	87 SANTA TEREZINHA DO TOCANTINS	2
32 COUTO MAGALHÃES	5	88 TUPIRAMA	2
33 DARCIÓPOLIS	5	89 ANGICO	1
34 DOIS IRMÃOS DO TOCANTINS	5	90 ARAGUACEMA	1
35 GOIATINS	5	91 BANDEIRANTES DO TOCANTINS	1
36 LAGOA DA CONFUSÃO	5	92 BRASILÂNDIA DO TOCANTINS	1
37 MARIANÓPOLIS DO TOCANTINS	5	93 CARMOLÂNDIA	1
38 NAZARÉ	5	94 CHAPADA DA NATIVIDADE	1
39 PALMEIRAS DO TOCANTINS	5	95 IPUEIRAS	1
40 PEQUIZEIRO	5	96 JUARINA	1
41 SÍTIO NOVO DO TOCANTINS	5	97 LAJEADO	1
42 TOCANTÍNIA	5	98 MAURILÂNDIA DO TOCANTINS	1
43 WANDERLÂNDIA	5	99 MONTE DO CARMO	1
44 ABREULÂNDIA	4	100 MONTE SANTO DO TOCANTINS	1
45 ARAPOEMA	4	101 NATIVIDADE	1
46 AXIXÁ DO TOCANTINS	4	102 NOVO ALEGRE	1
47 BARROLÂNDIA	4	103 OLIVEIRA DE FÁTIMA	1
48 BREJINHO DE NAZARÉ	4	104 PIRAQUÊ	1
49 CARIRI DO TOCANTINS	4	105 PIUM	1
50 CENTENÁRIO	4	106 RECURSOLÂNDIA	1
51 COMBINADO	4	107 RIO DOS BOIS	1
52 FILADÉLFIA	4	108 RIO SONO	1
53 LAGOA DO TOCANTINS	4	109 SANTA RITA DO TOCANTINS	1
54 NOVA ROSALÂNDIA	4	110 SÃO SEBASTIÃO DO TOCANTINS	1
55 PALMEIRANTE	4	111 TALISMÃ	1
56 PEIXE	4	TOTAL	1.112

Fonte: Centro de Informações Estratégicas da Vigilância em Saúde – CIEVS/TO

DETALHES DOS NOVOS ÓBITOS

1. Homem de 72 anos, residente de Pedro Afonso. Comorbidades: Não relatado. Óbito no dia 17/08/20 no Hospital Regional de Pedro Afonso.
2. Homem de 82 anos, residente de Araguaçu. Comorbidades: hipertensão e doença pulmonar obstrutiva crônica. Óbito no dia 05/11/20 no Hospital Regional de Gurupi.
3. Mulher de 54 anos, residente de Araguaína. Comorbidades: paciente oncológico. Óbito no dia 27/10/20 no Hospital de Amor Nossa Senhora em Barretos/SP.

O DETALHAMENTO DOS CASOS ACUMULADOS PODEM SER ACESSADOS NO SITE DA SECRETARIA DA SAÚDE
integra.saude.to.gov.br/covid19

OBSERVAÇÕES:

O Estado possui uma plataforma onde todos podem acompanhar os números da Covid-19 no Tocantins: <http://coronavirus.to.gov.br>

A Secretaria de Estado da Saúde (SES) esclarece que o banco de dados do Estado é dinâmico, em virtude do fechamento das investigações epidemiológicas, que alteram principalmente locais de residência dos casos positivos, trazendo modificações diárias no acumulado dos municípios e no total geral do Estado.

Os dados consolidados neste boletim são referentes às notificações recebidas no último dia, que podem abordar resultados diagnosticados em dias anteriores e notificados posteriormente ao Cievs Estadual. Para manter a credibilidade dos dados contabilizados, os gráficos apresentam a distribuição de novos casos de acordo com a data do diagnóstico e não sua notificação, por parte dos municípios. Em cada edição, o boletim apresenta a distribuição dos novos casos também por este critério.

Todas as informações que constam no boletim são provenientes dos sistemas oficiais do Ministério da Saúde alimentados pelos municípios:

Sistema Gerenciador de Ambiente Laboratorial (GAL) é o sistema utilizado pelos municípios para cadastro das mostras que serão encaminhadas ao Lacen para realização dos exames.

E-SUS-VE é a ferramenta de registro de notificação de casos suspeitos da Covid-19.

SIVEP-Gripe, é o Sistema de Informação da Vigilância Epidemiológica da Gripe, utilizado para notificação dos casos de Síndrome Respiratória Aguda Grave (SRAG) em unidades hospitalares e unidades de Pronto Atendimento (UPA).

SIM é o sistema de Informação sobre mortalidade, desenvolvido pelo Ministério da Saúde para unificação dos dados sobre óbitos no país.

Considerando o aumento recente de casos positivos que tem demandado tempo excessivo para confirmação de residências junto aos municípios, o Estado prevê o preenchimento correto de informações nas plataformas que serão utilizadas para consolidação dos boletins diários e a atualização da residência nos cartões SUS utilizado nos cadastros dos sistemas.

O Estado não irá confirmar residências junto aos municípios, estes devem ficar atentos aos dados informados nos Boletins Epidemiológicos diários, nos sistemas de notificação e cadastros de exames no Lacen.

Qualquer divergência deverá ser informada ao Cievs/COE do Estado que fará as correções nos próximos boletins.

Os dados contidos no boletim são consolidados com resultados de exames realizados no Lacen e notificações recebidas dos municípios até as 23:59h do último dia.