

NOTIFICAÇÕES PARA COVID-19

CASOS CONFIRMADOS

77.095

CASOS RECUPERADOS

66.026

CASOS ATIVOS
(EM ISOLAMENTO DOMICILIAR OU HOSPITALAR)

9.954

ÓBITOS

1.115

CASOS NOTIFICADOS
240.681

HOSPITALIZAÇÃO COVID

94

LEITOS PÚBLICOS **67**

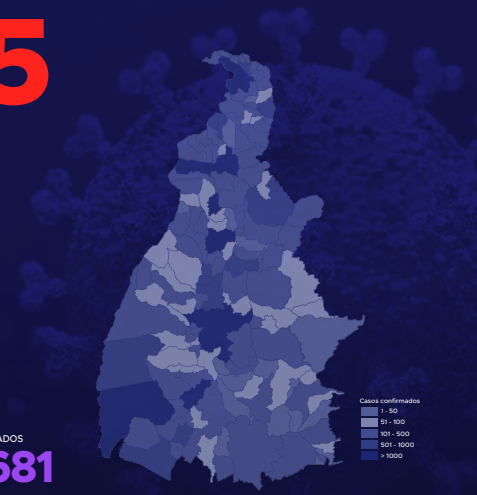
CLÍNICOS **25**

UTI COVID **42**

LEITOS PRIVADOS **27**

CLÍNICOS **15**

UTI COVID **12**



240º BOLETIM EPIDEMIOLÓGICO NOTIFICAÇÕES DA COVID-19 NO TOCANTINS

A Secretaria de Estado da Saúde (SES) informa que nesta terça-feira, 10 de novembro, foram contabilizados 269 novos casos confirmados para Covid-19. Deste total, 65 foram registrados nas últimas 24 horas e o restante por exames coletados em dias anteriores e que tiveram seus resultados liberados na data de ontem.

Desta forma, hoje o Tocantins registra um total de 240.681 pessoas notificadas com a Covid-19 e acumula 77.095 casos confirmados da doença. Destes, 66.026 pacientes estão recuperados e 9.954 estão ainda ativos (em isolamento domiciliar ou hospitalar), além de 1.115 óbitos.

TABELA 1. Distribuição dos novos casos confirmados para COVID-19, segundo município de residência, TOCANTINS.

MUNICÍPIO	TOTAL	MUNICÍPIO	TOTAL
1 COLINAS DO TOCANTINS	57	26 BURITI DO TOCANTINS	2
2 ARAGUAÍNA	29	27 ITAGUATINS	2
3 MAURILÂNDIA DO TOCANTINS	19	28 MONTE DO CARMO	2
4 PALMAS	18	29 PORTO NACIONAL	2
5 BANDEIRANTES DO TOCANTINS	15	30 TAGUATINGA	2
6 GURUPI	11	31 WANDERLÂNDIA	2
7 BABAÇULÂNDIA	10	32 AGUIARNÓPOLIS	1
8 ANANÁS	9	33 ALMAS	1
9 LAGOA DA CONFUSÃO	8	34 ALVORADA	1
10 MIRACEMA DO TOCANTINS	6	35 BARROLÂNDIA	1
11 PALMEIRANTE	6	36 DARCIÓPOLIS	1
12 ARAGUATINS	5	37 DIANÓPOLIS	1
13 AUGUSTINÓPOLIS	5	38 FÁTIMA	1
14 GUARÁI	5	39 FORMOSO DO ARAGUAIA	1
15 SILVANÓPOLIS	5	40 ITAPIRATINS	1
16 FILADÉLFIA	4	41 MARIANÓPOLIS DO TOCANTINS	1
17 TOCANTINÓPOLIS	4	42 MIRANORTE	1
18 XAMBIOÁ	4	43 MURICILÂNDIA	1
19 ARAGOMINAS	3	44 NOVO ACORDO	1
20 ARAGUAÇU	3	45 PALMEIRAS DO TOCANTINS	1
21 DIVINÓPOLIS DO TOCANTINS	3	46 PARANÁ	1
22 NOVA OLINDA	3	47 PRAIA NORTE	1
23 PONTE ALTA DO BOM JESUS	3	48 SANTA FÉ DO ARAGUAIA	1
24 ARAPOEMA	2	49 SÍTIO NOVO DO TOCANTINS	1
25 AURORA DO TOCANTINS	2	TOTAL	269

Fonte: Centro de Informações Estratégicas de Vigilância em Saúde - CIEVS/STO

NOTIFICAÇÕES PARA COVID-19

GRÁFICO 1. GRÁFICO 1. Distribuição dos novos casos confirmados da COVID-19, segundo sexo, TOCANTINS.

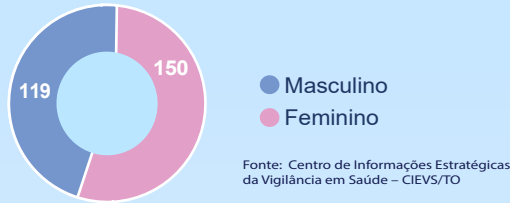


GRÁFICO 2. Distribuição dos novos casos confirmados da COVID-19, segundo Faixa Etária, TOCANTINS.

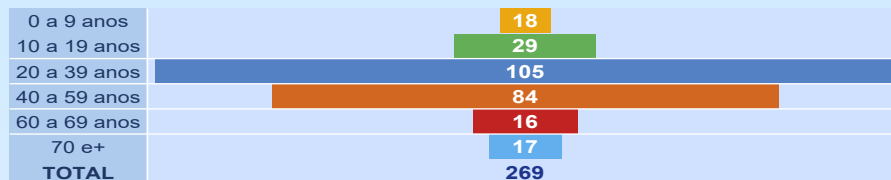


GRÁFICO 3. Perfil dos exames confirmados segundo tipo do teste, TOCANTINS.

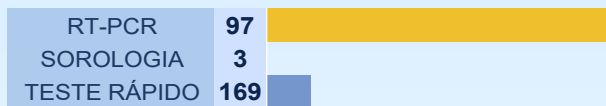


IMAGEM 1. Distribuição dos casos confirmados por Coronavírus segundo o município de residência.



NOTIFICAÇÕES PARA COVID-19

TABELA 2. Distribuição dos casos confirmados acumulados da COVID-19, segundo município de residência, TOCANTINS.

MUNICÍPIO	TOTAL
1 PALMAS	18009
2 ARAGUAÍNA	16134
3 GURUPI	3898
4 COLINAS DO TOCANTINS	3793
5 PORTO NACIONAL	2795
6 PARAÍSO DO TOCANTINS	2583
7 GUARÁI	1323
8 FORMOSO DO ARAGUAIA	1289
9 ARAGUATINS	1004
10 XAMBIOÁ	980
11 TOCANTINÓPOLIS	944
12 MIRACEMA DO TOCANTINS	767
13 PEDRO AFONSO	756
14 AUGUSTINÓPOLIS	714
15 MIRANORTE	689
16 LAGOA DA CONFUSÃO	659
17 GOIATINS	612
18 ALVORADA	551
19 ARAGUAÇU	510
20 AXIXÁ DO TOCANTINS	472
21 ITACAJÁ	471
22 NOVA OLINDA	439
23 AGUIARNÓPOLIS	431
24 DIANÓPOLIS	427
25 DARCIÓPOLIS	418
26 TOCANTÍNIA	411
27 ANANÁS	407
28 BABAÇULÂNDIA	396
29 SÃO BENTO DO TOCANTINS	371
30 PALMEIRAS DO TOCANTINS	361
31 PALMEIRANTE	360
32 WANDERLÂNDIA	358
33 SAMPAIO	341
34 ESPERANTINA	335
35 SÃO MIGUEL DO TOCANTINS	334
36 NATIVIDADE	303
37 SANTA FÉ DO ARAGUAIA	295
38 CAMPOS LINDOS	292
39 FIGUEIRÓPOLIS	281
40 COLMEIA	278

Fonte: Centro de Informações Estratégicas da Vigilância em Saúde – CIEVS/TO

MUNICÍPIO	TOTAL
41 PEIXE	277
42 SITIO NOVO DO TOCANTINS	277
43 SÃO SEBASTIÃO DO TOCANTINS	275
44 BURITI DO TOCANTINS	266
45 CARRASCO BONITO	259
46 DIVINÓPOLIS DO TOCANTINS	257
47 SILVANÓPOLIS	256
48 PALMEIRÓPOLIS	245
49 FILADÉLFIA	242
50 ARAGOMINAS	232
51 BARROLÂNDIA	224
52 COMBINADO	220
53 PIUM	220
54 NAZARÉ	215
55 FATIMA	205
56 CARIRI DO TOCANTINS	204
57 PEQUIZEIRO	187
58 ALIANÇA DO TOCANTINS	182
59 PRAIA NORTE	181
60 PONTE ALTA DO TOCANTINS	175
61 ARAGUANÁ	173
62 ITAPIRATINS	171
63 RIO SONO	171
64 FORTALEZA DO TABOCÃO	168
65 PAU D'ARCO	162
66 PARANA	157
67 ITAGUATINS	155
68 ARRAIAS	147
69 NOVA ROSALÂNDIA	145
70 SANTA TEREZA DO TOCANTINS	145
71 SANDOLÂNDIA	141
72 RIACHINHO	138
73 ARAPOEMA	137
74 TAGUATINGA	136
75 RIO DOS BOIS	135
76 LUZINÓPOLIS	134
77 MONTE DO CARMO	117
78 CASEARA	115
79 COUTO MAGALHÃES	115
80 DUERÉ	115

MUNICÍPIO	TOTAL
81 CENTENÁRIO	114
82 ITAPORÁ DO TOCANTINS	112
83 MURICILÂNDIA	112
84 GOIANORTE	107
85 PUGMIL	107
86 TALISMÃ	103
87 BOM JESUS DO TOCANTINS	101
88 RECURSOLÂNDIA	101
89 MARIANÓPOLIS DO TOCANTINS	97
90 TUPIRAMA	97
91 BREJINHO DE NAZARÉ	93
92 ABREULÂNDIA	92
93 ALMAS	92
94 PRESIDENTE KENNEDY	90
95 SANTA TEREZINHA DO TOCANTINS	88
96 CARMOLÂNDIA	86
97 DOIS IRMÃOS DO TOCANTINS	83
98 CRISTALÂNDIA	81
99 JAU DO TOCANTINS	80
100 BARRA DO OURO	79
101 BANDEIRANTES DO TOCANTINS	75
102 LIZARDA	75
103 MAURILÂNDIA DO TOCANTINS	73
104 ANGICO	71
105 CHAPADA DE AREIA	68
106 SÃO FÉLIX DO TOCANTINS	68
107 LAGOA DO TOCANTINS	66
108 SUCUPIRA	65
109 CHAPADA DA NATIVIDADE	63
110 NOVO ACORDO	63
111 BERNARDO SAYÃO	62

MUNICÍPIO	TOTAL
112 CRIXÁS DO TOCANTINS	62
113 APARECIDA DO RIO NEGRO	61
114 LAJEADO	61
115 OLIVEIRA DE FÁTIMA	61
116 SANTA RITA DO TOCANTINS	58
117 MONTE SANTO DO TOCANTINS	56
118 ARAGUACEMA	55
119 AURORA DO TOCANTINS	54
120 BRASILÂNDIA DO TOCANTINS	53
121 NOVO JARDIM	53
122 RIO DA CONCEIÇÃO	52
123 PINDORAMA DO TOCANTINS	50
124 JUARINA	48
125 PIRAQUÊ	48
126 SANTA ROSA DO TOCANTINS	46
127 LAVANDEIRA	37
128 SÃO VALÉRIO	35
129 CONCEIÇÃO DO TOCANTINS	34
130 PONTE ALTA DO BOM JESUS	34
131 SÃO SALVADOR DO TOCANTINS	33
132 IPUEIRAS	32
133 TAIPAS DO TOCANTINS	30
134 CACHOEIRINHA	28
135 SANTA MARIA DO TOCANTINS	28
136 MATEIROS	24
137 TUPIRATINS	18
138 NOVO ALEGRE	8
139 PORTO ALEGRE DO TOCANTINS	5
TOTAL	77.095

NOTIFICAÇÕES PARA COVID-19

TABELA 3. Distribuição dos óbitos confirmados acumulados da COVID-19, segundo município de residência, TOCANTINS.

MUNICÍPIO	TOTAL	MUNICÍPIO	TOTAL
1 ARAGUAÍNA	229	57 TAGUATINGA	4
2 PALMAS	191	58 ALIANÇA DO TOCANTINS	3
3 GURUPI	54	59 ARAGOMINAS	3
4 PORTO NACIONAL	51	60 ARAPOEMA	3
5 PARAÍSO DO TOCANTINS	48	61 BABAÇULÂNDIA	3
6 COLINAS DO TOCANTINS	42	62 BERNARDO SAYÃO	3
7 ARAGUATINS	27	63 CASEARA	3
8 GUARÁI	24	64 CONCEIÇÃO DO TOCANTINS	3
9 TOCANTINÓPOLIS	21	65 DUERÉ	3
10 NOVA OLINDA	18	66 FÁTIMA	3
11 FORMOSO DO ARAGUAIA	16	67 FORTALEZA DO TABOCÃO	3
12 MIRANORTE	15	68 JAU DO TOCANTINS	3
13 XAMBIOÁ	15	69 PONTE ALTA DO TOCANTINS	3
14 PEDRO AFONSO	12	70 SAMPAIO	3
15 ANANÁS	11	71 SANDOLÂNDIA	3
16 MIRACEMA DO TOCANTINS	11	72 SÃO BENTO DO TOCANTINS	3
17 ALVORADA	10	73 ALMAS	2
18 AGUIARNÓPOLIS	9	74 CAMPOS LINDOS	2
19 AUGUSTINÓPOLIS	9	75 CHAPADA DE AREIA	2
20 DIANÓPOLIS	9	76 CRISTALÂNDIA	2
21 ARAGUAÇU	8	77 GOIANORTE	2
22 ARAGUANÃ	8	78 ITAGUATINS	2
23 COLMEIA	8	79 LIZARDA	2
24 ESPERANTINA	8	80 LUZINÓPOLIS	2
25 ITACAJÁ	7	81 PARANÁ	2
26 PALMEIRÓPOLIS	7	82 PONTE ALTA DO BOM JESUS	2
27 SÃO MIGUEL DO TOCANTINS	7	83 PRAIA NORTE	2
28 FIGUEIRÓPOLIS	6	84 PRESIDENTE KENNEDY	2
29 PAU D'ARCO	6	85 SANTA ROSA DO TOCANTINS	2
30 SILVANÓPOLIS	6	86 SANTA TEREZA DO TOCANTINS	2
31 BARRA DO OURO	5	87 SANTA TEREZINHA DO TOCANTINS	2
32 COUTO MAGALHAES	5	88 TUPIRAMA	2
33 DARCIÓPOLIS	5	89 ANGICO	1
34 DOIS IRMÃOS DO TOCANTINS	5	90 ARAGUACEMA	1
35 GOIATINS	5	91 BANDEIRANTES DO TOCANTINS	1
36 LAGOA DA CONFUSÃO	5	92 BRASILÂNDIA DO TOCANTINS	1
37 MARIANÓPOLIS DO TOCANTINS	5	93 CARMOLÂNDIA	1
38 NAZARÉ	5	94 CHAPADA DA NATIVIDADE	1
39 PALMEIRAS DO TOCANTINS	5	95 IPUEIRAS	1
40 PEIXE	5	96 JUARINA	1
41 PEQUIZEIRO	5	97 LAJEADO	1
42 SITIO NOVO DO TOCANTINS	5	98 MAURILÂNDIA DO TOCANTINS	1
43 TOCANTÍNIA	5	99 MONTE DO CARMO	1
44 WANDERLÂNDIA	5	100 MONTE SANTO DO TOCANTINS	1
45 ABREULÂNDIA	4	101 NATIVIDADE	1
46 AXIXÁ DO TOCANTINS	4	102 NOVO ALEGRE	1
47 BARROLÂNDIA	4	103 OLIVEIRA DE FÁTIMA	1
48 BREJINHO DE NAZARÉ	4	104 PIRAQUÊ	1
49 CARIRI DO TOCANTINS	4	105 PIUM	1
50 CENTENÁRIO	4	106 RECURSOLÂNDIA	1
51 COMBINADO	4	107 RIO DOS BOIS	1
52 FILADÉLFIA	4	108 RIO SONO	1
53 LAGOA DO TOCANTINS	4	109 SANTA RITA DO TOCANTINS	1
54 NOVA ROSALÂNDIA	4	110 SÃO SEBASTIÃO DO TOCANTINS	1
55 PALMEIRANTE	4	111 TALISMÃ	1
56 SANTA FÉ DO ARAGUAIA	4	TOTAL	1.115

Fonte: Centro de Informações Estratégicas da Vigilância em Saúde – CIEVS/TO

DETALHES DOS NOVOS ÓBITOS

1. Homem, 69 anos. Residente em Palmas. Comorbidades: Hipertensão. Óbito dia 08/11/2020 no Hospital Geral de Palmas (HGP).

O DETALHAMENTO DOS CASOS ACUMULADOS PODEM SER ACESSADOS NO SITE DA SECRETARIA DA SAÚDE
integra.saude.to.gov.br/covid19

OBSERVAÇÕES:

O Estado possui uma plataforma onde todos podem acompanhar os números da Covid-19 no Tocantins: <http://coronavirus.to.gov.br>

A Secretaria de Estado da Saúde (SES) esclarece que o banco de dados do Estado é dinâmico, em virtude do fechamento das investigações epidemiológicas, que alteram principalmente locais de residência dos casos positivos, trazendo modificações diárias no acumulado dos municípios e no total geral do Estado.

Os dados consolidados neste boletim são referentes às notificações recebidas no último dia, que podem abordar resultados diagnosticados em dias anteriores e notificados posteriormente ao Cievs Estadual. Para manter a credibilidade dos dados contabilizados, os gráficos apresentam a distribuição de novos casos de acordo com a data do diagnóstico e não sua notificação, por parte dos municípios. Em cada edição, o boletim apresenta a distribuição dos novos casos também por este critério.

Todas as informações que constam no boletim são provenientes dos sistemas oficiais do Ministério da Saúde alimentados pelos municípios:

Sistema Gerenciador de Ambiente Laboratorial (GAL) é o sistema utilizado pelos municípios para cadastro das mostras que serão encaminhadas ao Lacen para realização dos exames.

E-SUS-VE é a ferramenta de registro de notificação de casos suspeitos da Covid-19.

SIVEP-Gripe, é o Sistema de Informação da Vigilância Epidemiológica da Gripe, utilizado para notificação dos casos de Síndrome Respiratória Aguda Grave (SRAG) em unidades hospitalares e unidades de Pronto Atendimento (UPA).

SIM é o sistema de Informação sobre mortalidade, desenvolvido pelo Ministério da Saúde para unificação dos dados sobre óbitos no país.

Considerando o aumento recente de casos positivos que tem demandado tempo excessivo para confirmação de residências junto aos municípios, o Estado prevê o preenchimento correto de informações nas plataformas que serão utilizadas para consolidação dos boletins diários e a atualização da residência nos cartões SUS utilizado nos cadastros dos sistemas.

O Estado não irá confirmar residências junto aos municípios, estes devem ficar atentos aos dados informados nos Boletins Epidemiológicos diários, nos sistemas de notificação e cadastros de exames no Lacen.

Qualquer divergência deverá ser informada ao Cievs/COE do Estado que fará as correções nos próximos boletins.

Os dados contidos no boletim são consolidados com resultados de exames realizados no Lacen e notificações recebidas dos municípios até as 23:59h do último dia.