

NOTIFICAÇÕES PARA COVID-19

CASOS CONFIRMADOS

77.306

CASOS RECUPERADOS

66.634

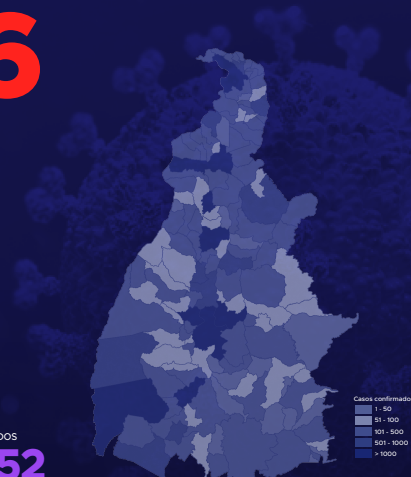
CASOS ATIVOS
(EM ISOLAMENTO DOMICILIAR OU HOSPITALAR)

9.552

ÓBITOS

1.120

CASOS NOTIFICADOS
241.652



HOSPITALIZAÇÃO COVID

101

LEITOS PÚBLICOS **76**

CLÍNICOS **33**

UTI COVID **43**

LEITOS PRIVADOS **25**

CLÍNICOS **17**

UTI COVID **8**

241º BOLETIM EPIDEMIOLÓGICO DE NOTIFICAÇÕES DA COVID-19 NO TOCANTINS

A Secretaria de Estado da Saúde (SES) informa que nesta quarta-feira, 11 de novembro, foram contabilizados 234 novos casos confirmados para Covid-19. Deste total, 68 foram registrados nas últimas 24 horas e o restante por exames coletados em dias anteriores e que tiveram seus resultados liberados na data de ontem.

Desta forma, hoje o Tocantins registra um total de 241.652 pessoas notificadas com a Covid-19 e acumula 77.306 casos confirmados da doença. Destes, 66.634 pacientes estão recuperados e 9.552 estão ainda ativos (em isolamento domiciliar ou hospitalar), além de 1.120 óbitos.

TABELA 1. Distribuição dos novos casos confirmados para COVID-19, segundo município de residência, TOCANTINS.

MUNICÍPIO	TOTAL	MUNICÍPIO	TOTAL
1 COLINAS DO TOCANTINS	75	26 BARROLÂNDIA	1
2 PALMAS	48	27 COLMÉIA	1
3 ARAGUAÍNA	20	28 DARCIÓPOLIS	1
4 NATIVIDADE	14	29 DIVINÓPOLIS DO TOCANTINS	1
5 PARAÍSO DO TOCANTINS	11	30 LAGOA DO TOCANTINS	1
6 GURUPI	6	31 PEQUIZEIRO	1
7 PORTO NACIONAL	6	32 TAGUATINGA	1
8 AXIXÁ DO TOCANTINS	5	33 WANDERLÂNDIA	1
9 GUARÁI	5	TOTAL	234
10 GOIATINS	4		
11 PALMEIRANTE	3		
12 SANDOLÂNDIA	3		
13 SANTA FÉ DO ARAGUAIA	3		
14 SANTA MARIA DO TOCANTINS	3		
15 ANANÁS	2		
16 ARAGUAÇU	2		
17 AURORA DO TOCANTINS	2		
18 DIANÓPOLIS	2		
19 FILADÉLFIA	2		
20 ITAGUATINS	2		
21 LAGOA DA CONFUSÃO	2		
22 SILVANÓPOLIS	2		
23 TOCANTINÓPOLIS	2		
24 APARECIDA DO RIO NEGRO	1		
25 BABAÇULÂNDIA	1		

Fonte: Centro de Informações Estratégicas da Vigilância em Saúde - CIEVS/TO

NOTIFICAÇÕES PARA COVID-19

GRÁFICO 1. GRÁFICO 1. Distribuição dos novos casos confirmados da COVID-19, segundo sexo, TOCANTINS.



GRÁFICO 2. Distribuição dos novos casos confirmados da COVID-19, segundo Faixa Etária, TOCANTINS.

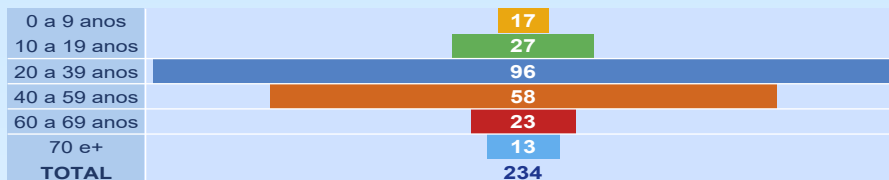


GRÁFICO 3. Perfil dos exames confirmados segundo tipo do teste, TOCANTINS.

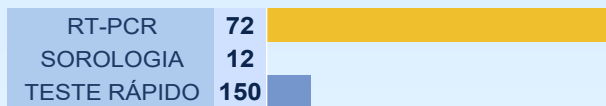


IMAGEM 1. Distribuição dos casos confirmados por Coronavírus segundo o município de residência.



NOTIFICAÇÕES PARA COVID-19

TABELA 2. Distribuição dos casos confirmados acumulados da COVID-19, segundo município de residência, TOCANTINS.

MUNICÍPIO	TOTAL
1 PALMAS	18057
2 ARAGUAÍNA	16143
3 GURUPI	3903
4 COLINAS DO TOCANTINS	3868
5 PORTO NACIONAL	2801
6 PARAÍSO DO TOCANTINS	2594
7 GUARÁI	1328
8 FORMOSO DO ARAGUAIA	1289
9 ARAGUATINS	1004
10 XAMBIOÁ	980
11 TOCANTINÓPOLIS	946
12 MIRACEMA DO TOCANTINS	767
13 PEDRO AFONSO	756
14 AUGUSTINÓPOLIS	714
15 MIRANORTE	689
16 LAGOA DA CONFUSÃO	661
17 GOIATINS	616
18 ALVORADA	551
19 ARAGUAÇU	511
20 AXIXÁ DO TOCANTINS	477
21 ITACAJÁ	471
22 NOVA OLINDA	439
23 AGUIARNÓPOLIS	431
24 DIANÓPOLIS	429
25 DARCIÓPOLIS	420
26 TOCANTÍNIA	411
27 ANANAS	409
28 BABAÇULÂNDIA	397
29 SÃO BENTO DO TOCANTINS	371
30 PALMEIRANTE	363
31 PALMEIRAS DO TOCANTINS	361
32 WANDERLÂNDIA	357
33 SAMPAIO	341
34 ESPERANTINA	334
35 SÃO MIGUEL DO TOCANTINS	334
36 NATIVIDADE	317
37 SANTA FÉ DO ARAGUAIA	298
38 CAMPOS LINDOS	292
39 FIGUEIRÓPOLIS	281
40 COLMEIA	279

Fonte: Centro de Informações Estratégicas da Vigilância em Saúde – CIEVS/TO

MUNICÍPIO	TOTAL
41 PEIXE	277
42 SITIO NOVO DO TOCANTINS	277
43 SÃO SEBASTIÃO DO TOCANTINS	275
44 BURITI DO TOCANTINS	266
45 CARRASCO BONITO	259
46 DIVINÓPOLIS DO TOCANTINS	258
47 SILVANÓPOLIS	257
48 PALMEIRÓPOLIS	245
49 FILADÉLFIA	244
50 ARAGOMINAS	232
51 BARROLÂNDIA	225
52 COMBINADO	220
53 PIUM	220
54 NAZARÉ	210
55 FÁTIMA	205
56 CARIRI DO TOCANTINS	204
57 PEQUIZEIRO	188
58 ALIANÇA DO TOCANTINS	182
59 PRAIA NORTE	181
60 PONTE ALTA DO TOCANTINS	175
61 ARAGUANÁ	173
62 ITAPIRATINS	171
63 RIO SONO	171
64 TABOCÃO	168
65 PAU D'ARCO	162
66 ITAGUATINS	157
67 PARANÁ	157
68 ARRAIAS	147
69 NOVA ROSALÂNDIA	145
70 SANDOLÂNDIA	144
71 SANTA TEREZA DO TOCANTINS	144
72 RIACHINHO	138
73 ARAPOEMA	137
74 TAGUATINGA	136
75 RIO DOS BOIS	135
76 LUZINÓPOLIS	134
77 MONTE DO CARMO	117
78 CASEARA	115
79 COUTO MAGALHÃES	115
80 DUERÉ	115

MUNICÍPIO	TOTAL
81 CENTENÁRIO	114
82 ITAPORÁ DO TOCANTINS	112
83 MURICILÂNDIA	111
84 GOIANORTE	107
85 PUGMIL	107
86 TALISMÃ	103
87 BOM JESUS DO TOCANTINS	101
88 RECURSOLÂNDIA	101
89 MARIANÓPOLIS DO TOCANTINS	97
90 TUPIRAMA	97
91 BREJINHO DE NAZARÉ	93
92 ABREULÂNDIA	92
93 ALMAS	92
94 PRESIDENTE KENNEDY	90
95 SANTA TEREZINHA DO TOCANTINS	89
96 CARMOLÂNDIA	86
97 DOIS IRMÃOS DO TOCANTINS	83
98 CRISTALÂNDIA	81
99 JAU DO TOCANTINS	80
100 BARRA DO OURO	79
101 BANDEIRANTES DO TOCANTINS	75
102 LIZARDA	75
103 MAURILÂNDIA DO TOCANTINS	73
104 ANGICO	71
105 CHAPADA DE AREIA	68
106 SÃO FÉLIX DO TOCANTINS	68
107 LAGOA DO TOCANTINS	67
108 SUCUPIRA	65
109 CHAPADA DA NATIVIDADE	63
110 NOVO ACORDO	63
111 APARECIDA DO RIO NEGRO	62

MUNICÍPIO	TOTAL
112 BERNARDO SAYÃO	62
113 CRIXÁS DO TOCANTINS	62
114 LAJEADO	61
115 OLIVEIRA DE FÁTIMA	61
116 SANTA RITA DO TOCANTINS	58
117 AURORA DO TOCANTINS	56
118 MONTE SANTO DO TOCANTINS	56
119 ARAGUACEMA	55
120 BRASILÂNDIA DO TOCANTINS	53
121 NOVO JARDIM	53
122 RIO DA CONCEIÇÃO	52
123 PINDORAMA DO TOCANTINS	50
124 JUARINA	48
125 PIRAQUÊ	48
126 SANTA ROSA DO TOCANTINS	46
127 LAVANDEIRA	37
128 SÃO VALÉRIO	35
129 CONCEIÇÃO DO TOCANTINS	34
130 PONTE ALTA DO BOM JESUS	34
131 SÃO SALVADOR DO TOCANTINS	33
132 IPUEIRAS	32
133 SANTA MARIA DO TOCANTINS	31
134 TAIPAS DO TOCANTINS	30
135 CACHOEIRINHA	28
136 MATEIROS	24
137 TUPIRATINS	18
138 NOVO ALEGRE	8
139 PORTO ALEGRE DO TOCANTINS	5
TOTAL	77.306

NOTIFICAÇÕES PARA COVID-19

TABELA 3. Distribuição dos óbitos confirmados acumulados da COVID-19, segundo município de residência, TOCANTINS.

MUNICÍPIO	TOTAL	MUNICÍPIO	TOTAL
1 ARAGUAÍNA	230	57 SANTA FÉ DO ARAGUAIA	4
2 PALMAS	192	58 TAGUATINGA	4
3 GURUPI	54	59 ALIANÇA DO TOCANTINS	3
4 PORTO NACIONAL	51	60 ARAGOMINAS	3
5 PARAÍSO DO TOCANTINS	48	61 ARAPOEMA	3
6 COLINAS DO TOCANTINS	42	62 BERNARDO SAYÃO	3
7 ARAGUATINS	27	63 CASEARA	3
8 GUARÁI	24	64 CONCEIÇÃO DO TOCANTINS	3
9 TOCANTINÓPOLIS	21	65 DUERÉ	3
10 NOVA OLINDA	18	66 FÁTIMA	3
11 FORMOSO DO ARAGUAIA	16	67 TABOCÃO	3
12 MIRANORTE	15	68 JAU DO TOCANTINS	3
13 XAMBIOÁ	15	69 PONTE ALTA DO TOCANTINS	3
14 PEDRO AFONSO	12	70 SAMPAIO	3
15 ANANÁS	11	71 SANDOLÂNDIA	3
16 MIRACEMA DO TOCANTINS	11	72 SÃO BENTO DO TOCANTINS	3
17 ALVORADA	10	73 ALMAS	2
18 AGUIARNÓPOLIS	9	74 CAMPOS LINDOS	2
19 ARAGUAÇU	9	75 CHAPADA DE AREIA	2
20 AUGUSTINÓPOLIS	9	76 CRISTALÂNDIA	2
21 DIANÓPOLIS	9	77 GOIANORTE	2
22 ARAGUANÁ	8	78 ITAGUATINS	2
23 COLMÉIA	8	79 LIZARDA	2
24 ESPERANTINA	8	80 LUZINÓPOLIS	2
25 ITACAJÁ	7	81 PARANÁ	2
26 PALMEIRÓPOLIS	7	82 PONTE ALTA DO BOM JESUS	2
27 SÃO MIGUEL DO TOCANTINS	7	83 PRAIA NORTE	2
28 FIGUEIRÓPOLIS	6	84 PRESIDENTE KENNEDY	2
29 PAU D'ARCO	6	85 SANTA ROSA DO TOCANTINS	2
30 SILVANÓPOLIS	6	86 SANTA TEREZA DO TOCANTINS	2
31 BARRA DO OURO	5	87 SANTA TEREZINHA DO TOCANTINS	2
32 COUTO MAGALHÃES	5	88 TUPIRAMA	2
33 DARCIÓPOLIS	5	89 ANGICO	1
34 DOIS IRMÃOS DO TOCANTINS	5	90 APARECIDA DO RIO NEGRO	1
35 GOIATINS	5	91 ARAGUACEMA	1
36 LAGOA DA CONFUSÃO	5	92 BANDEIRANTES DO TOCANTINS	1
37 MARIANÓPOLIS DO TOCANTINS	5	93 BRASILÂNDIA DO TOCANTINS	1
38 NAZARÉ	5	94 CARMOLÂNDIA	1
39 PALMEIRAS DO TOCANTINS	5	95 CHAPADA DA NATIVIDADE	1
40 PEIXE	5	96 IPUEIRAS	1
41 PEQUIZEIRO	5	97 JUARINA	1
42 SITIO NOVO DO TOCANTINS	5	98 LAJEADO	1
43 TOCANTÍNIA	5	99 MAURILÂNDIA DO TOCANTINS	1
44 WANDERLÂNDIA	5	100 MONTE DO CARMO	1
45 ABREULÂNDIA	4	101 MONTE SANTO DO TOCANTINS	1
46 AXIXÁ DO TOCANTINS	4	102 NATIVIDADE	1
47 BABAÇULÂNDIA	4	103 NOVO ALEGRE	1
48 BARROLÂNDIA	4	104 OLIVEIRA DE FÁTIMA	1
49 BREJINHO DE NAZARÉ	4	105 PIRAQUÊ	1
50 CARIRI DO TOCANTINS	4	106 PIUM	1
51 CENTENÁRIO	4	107 RECURSOLÂNDIA	1
52 COMBINADO	4	108 RIO DOS BOIS	1
53 FILADÉLFIA	4	109 RIO SONO	1
54 LAGOA DO TOCANTINS	4	110 SANTA RITA DO TOCANTINS	1
55 NOVA ROSALÂNDIA	4	111 SÃO SEBASTIÃO DO TOCANTINS	1
56 PALMEIRANTE	4	112 TALISMÁ	1
		TOTAL	1.120

Fonte: Centro de Informações Estratégicas da Vigilância em Saúde - CIEVS/TO

DETALHES DOS NOVOS ÓBITOS

1. Homem, 46 anos, residente de Araguaçu. Comorbidades: não relatado. Óbito em 07/11/20 no Hospital Regional de Gurupi (HRG).
2. Homem, 43 anos. Residente de Palmas. Comorbidades: hipertensão e Diabetes. Óbito dia 20/10/20 no Hospital Geral de Palmas (HGP).
3. Mulher, 43 anos, residente de Babaçulândia. Comorbidades: Não relatado. Óbito em 05/11/20 no Hospital Regional de Araguaína (HRA).
4. Mulher, 42 anos, residente de Aparecida do Rio Negro. Comorbidades: Não relatado. Óbito em 10/11/20.
5. Mulher, 40 anos. Residente de Araguaína. Comorbidades: Diabetes, Esteatose hepática e neoplasia. Óbito dia 10/11/2020 no Hospital Regional de Araguaína (HRA).

O DETALHAMENTO DOS CASOS ACUMULADOS PODEM SER ACESSADOS NO SITE DA SECRETARIA DA SAÚDE
integra.saude.to.gov.br/covid19

OBSERVAÇÕES:

O Estado possui uma plataforma onde todos podem acompanhar os números da Covid-19 no Tocantins: <http://coronavirus.to.gov.br>

A Secretaria de Estado da Saúde (SES) esclarece que o banco de dados do Estado é dinâmico, em virtude do fechamento das investigações epidemiológicas, que alteram principalmente locais de residência dos casos positivos, trazendo modificações diárias no acumulado dos municípios e no total geral do Estado.

Os dados consolidados neste boletim são referentes às notificações recebidas no último dia, que podem abordar resultados diagnosticados em dias anteriores e notificados posteriormente ao Cievs Estadual. Para manter a credibilidade dos dados contabilizados, os gráficos apresentam a distribuição de novos casos de acordo com a data do diagnóstico e não sua notificação, por parte dos municípios. Em cada edição, o boletim apresenta a distribuição dos novos casos também por este critério.

Todas as informações que constam no boletim são provenientes dos sistemas oficiais do Ministério da Saúde alimentados pelos municípios:

Sistema Gerenciador de Ambiente Laboratorial (GAL) é o sistema utilizado pelos municípios para cadastro das mostras que serão encaminhadas ao Lacen para realização dos exames.

E-SUS-VE é a ferramenta de registro de notificação de casos suspeitos da Covid-19.

SIVEP-Gripe, é o Sistema de Informação da Vigilância Epidemiológica da Gripe, utilizado para notificação dos casos de Síndrome Respiratória Aguda Grave (SRAG) em unidades hospitalares e unidades de Pronto Atendimento (UPA).

SIM é o sistema de Informação sobre mortalidade, desenvolvido pelo Ministério da Saúde para unificação dos dados sobre óbitos no país.

Considerando o aumento recente de casos positivos que tem demandado tempo excessivo para confirmação de residências junto aos municípios, o Estado prevê o preenchimento correto de informações nas plataformas que serão utilizadas para consolidação dos boletins diários e a atualização da residência nos cartões SUS utilizado nos cadastros dos sistemas.

O Estado não irá confirmar residências junto aos municípios, estes devem ficar atentos aos dados informados nos Boletins Epidemiológicos diários, nos sistemas de notificação e cadastros de exames no Lacen.

Qualquer divergência deverá ser informada ao Cievs/COE do Estado que fará as correções nos próximos boletins.

Os dados contidos no boletim são consolidados com resultados de exames realizados no Lacen e notificações recebidas dos municípios até as 23:59h do último dia.