

## NOTIFICAÇÕES PARA COVID-19

CASOS CONFIRMADOS

**77.528**

CASOS RECUPERADOS

**67.487**

CASOS ATIVOS  
(EM ISOLAMENTO DOMICILIAR OU HOSPITALAR)

**8.916**

ÓBITOS

**1.125**

CASOS NOTIFICADOS  
**242.825**

HOSPITALIZAÇÃO COVID

**82**

LEITOS PÚBLICOS **58**

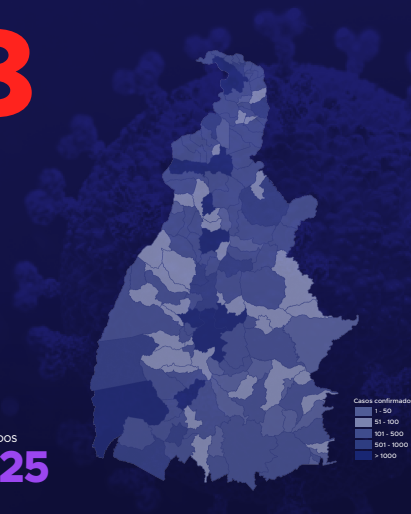
CLÍNICOS **16**

UTI COVID **42**

LEITOS PRIVADOS **24**

CLÍNICOS **13**

UTI COVID **11**



## 242º BOLETIM EPIDEMIOLÓGICO DE NOTIFICAÇÕES DA COVID-19 NO TOCANTINS

A Secretaria de Estado da Saúde (SES) informa que nesta quinta-feira, 12 de novembro, foram contabilizados 239 novos casos confirmados para Covid-19. Deste total, 49 foram registrados nas últimas 24 horas e o restante por exames coletados em dias anteriores e que tiveram seus resultados liberados na data de ontem.

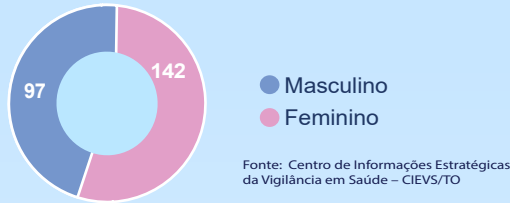
Desta forma, hoje o Tocantins registra um total de 242.825 pessoas notificadas com a Covid-19 e acumula 77.528 casos confirmados da doença. Destes, 67.487 pacientes estão recuperados e 8.916 estão ainda ativos (em isolamento domiciliar ou hospitalar), além de 1.125 óbitos.

**TABELA 1.** Distribuição dos novos casos confirmados para COVID-19, segundo município de residência, TOCANTINS.

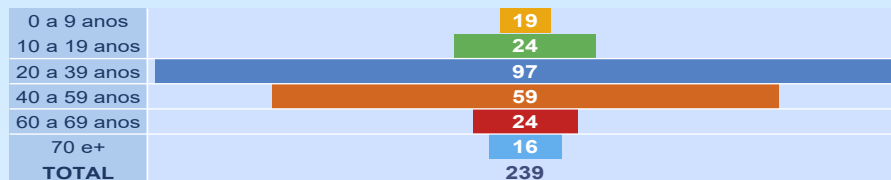
MUNICÍPIO	TOTAL	MUNICÍPIO	TOTAL
1 COLINAS DO TOCANTINS	63	26 CARIRI DO TOCANTINS	1
2 ARAGUAÍNA	31	27 MAURILÂNDIA DO TOCANTINS	1
3 PALMAS	24	28 MIRACEMA DO TOCANTINS	1
4 GUARÁI	13	29 MURICILÂNDIA	1
5 GURUPI	13	30 PALMEIRÓPOLIS	1
6 ANANÁS	10	31 PARAÍSO DO TOCANTINS	1
7 BABAÇULÂNDIA	10	32 PEDRO AFONSO	1
8 FILADÉLFIA	8	33 PORTO ALEGRE DO TOCANTINS	1
9 ARAGUATINS	7		
10 ARAGUAÇU	6		
11 SANTA RITA DO TOCANTINS	6		
12 NATIVIDADE	5		
13 WANDERLÂNDIA	5		
14 ESPERANTINA	3		
15 FÁTIMA	3		
16 SILVANÓPOLIS	3		
17 TOCANTINÓPOLIS	3		
18 APARECIDA DO RIO NEGRO	2		
19 BARROLÂNDIA	2		
20 LAGOA DA CONFUSÃO	2		
21 PALMEIRANTE	2		
22 PEIXE	2		
23 PORTO NACIONAL	2		
24 AUGUSTINÓPOLIS	1		
25 BURITI DO TOCANTINS	1		
		<b>TOTAL</b>	<b>239</b>

Fonte: Centro de Informações Estratégicas da Vigilância em Saúde - CIEVS/TO

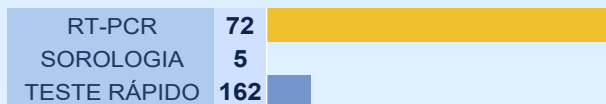
**GRÁFICO 1. GRÁFICO 1.** Distribuição dos novos casos confirmados da COVID-19, segundo sexo, TOCANTINS.



**GRÁFICO 2.** Distribuição dos novos casos confirmados da COVID-19, segundo Faixa Etária, TOCANTINS.



**GRÁFICO 3.** Perfil dos exames confirmados segundo tipo do teste, TOCANTINS.



**IMAGEM 1.** Distribuição dos casos confirmados por Coronavírus segundo o município de residência.



## NOTIFICAÇÕES PARA COVID-19

**TABELA 2. Distribuição dos casos confirmados acumulados da COVID-19, segundo município de residência, TOCANTINS.**

MUNICÍPIO	TOTAL
1 PALMAS	18080
2 ARAGUAÍNA	16162
3 COLINAS DO TOCANTINS	3931
4 GURUPI	3916
5 PORTO NACIONAL	2803
6 PARAÍSO DO TOCANTINS	2593
7 GUARÁI	1341
8 FORMOSO DO ARAGUAIA	1289
9 ARAGUATINS	1011
10 XAMBIOÁ	980
11 TOCANTINÓPOLIS	949
12 MIRACEMA DO TOCANTINS	768
13 PEDRO AFONSO	757
14 AUGUSTINÓPOLIS	714
15 MIRANORTE	689
16 LAGOA DA CONFUSÃO	662
17 GOIATINS	616
18 ALVORADA	551
19 ARAGUAÇU	517
20 AXIXÁ DO TOCANTINS	477
21 ITACAJÁ	471
22 NOVA OLINDA	440
23 AGUIARNÓPOLIS	431
24 DIANÓPOLIS	429
25 DARCIÓPOLIS	420
26 ANANÁS	419
27 TOCANTÍNIA	411
28 BABAÇULÂNDIA	408
29 SÃO BENTO DO TOCANTINS	371
30 PALMEIRANTE	364
31 WANDERLÂNDIA	362
32 PALMEIRAS DO TOCANTINS	361
33 SAMPAIO	341
34 ESPERANTINA	337
35 SÃO MIGUEL DO TOCANTINS	334
36 NATIVIDADE	322
37 SANTA FÉ DO ARAGUAIA	299
38 CAMPOS LINDOS	292
39 FIGUEIRÓPOLIS	281
40 COLMEIA	279

Fonte: Centro de Informações Estratégicas da Vigilância em Saúde – CIEVS/TO

MUNICÍPIO	TOTAL
41 PEIXE	279
42 SITIO NOVO DO TOCANTINS	277
43 SÃO SEBASTIÃO DO TOCANTINS	275
44 BURITI DO TOCANTINS	267
45 SILVANÓPOLIS	260
46 CARRASCO BONITO	259
47 DIVINÓPOLIS DO TOCANTINS	258
48 FILADÉLFIA	252
49 PALMEIRÓPOLIS	246
50 ARAGOMINAS	232
51 BARROLÂNDIA	227
52 COMBINADO	220
53 PIUM	220
54 NAZARÉ	210
55 FÁTIMA	208
56 CARIRI DO TOCANTINS	205
57 PEQUIZEIRO	188
58 ALIANÇA DO TOCANTINS	182
59 PRAIA NORTE	181
60 PONTE ALTA DO TOCANTINS	175
61 ARAGUANÁ	174
62 ITAPIRATINS	171
63 RIO SONO	171
64 TABOCÃO	168
65 PAU D'ARCO	162
66 ITAGUATINS	157
67 PARANÁ	157
68 ARRAIAS	147
69 NOVA ROSALÂNDIA	145
70 SANTA TEREZA DO TOCANTINS	145
71 SANDOLÂNDIA	144
72 RIACHINHO	138
73 ARAPOEMA	137
74 TAGUATINGA	136
75 RIO DOS BOIS	135
76 LUZINÓPOLIS	134
77 MONTE DO CARMO	117
78 CASEARA	115
79 COUTO MAGALHÃES	115
80 DUERÉ	115

MUNICÍPIO	TOTAL
81 CENTENÁRIO	114
82 ITAPORÁ DO TOCANTINS	112
83 MURICILÂNDIA	112
84 GOIANORTE	107
85 PUGMIL	107
86 TALISMÃ	103
87 BOM JESUS DO TOCANTINS	101
88 RECURSOLÂNDIA	101
89 MARIANÓPOLIS DO TOCANTINS	97
90 TUPIRAMA	97
91 BREJINHO DE NAZARÉ	93
92 ABREULÂNDIA	92
93 ALMAS	92
94 PRESIDENTE KENNEDY	90
95 SANTA TEREZINHA DO TOCANTINS	89
96 CARMOLÂNDIA	86
97 DOIS IRMÃOS DO TOCANTINS	83
98 CRISTALÂNDIA	81
99 JAU DO TOCANTINS	80
100 BARRA DO OURO	79
101 BANDEIRANTES DO TOCANTINS	75
102 LIZARDA	75
103 MAURILÂNDIA DO TOCANTINS	74
104 ANGICO	71
105 CHAPADA DE AREIA	68
106 SÃO FÉLIX DO TOCANTINS	68
107 LAGOA DO TOCANTINS	67
108 SUCUPIRA	66
109 APARECIDA DO RIO NEGRO	64
110 CHAPADA DA NATIVIDADE	63
111 NOVO ACORDO	63

MUNICÍPIO	TOTAL
112 SANTA RITA DO TOCANTINS	63
113 BERNARDO SAYÃO	62
114 CRIXÁS DO TOCANTINS	62
115 LAJEADO	61
116 OLIVEIRA DE FÁTIMA	61
117 AURORA DO TOCANTINS	56
118 MONTE SANTO DO TOCANTINS	56
119 ARAGUACEMA	55
120 BRASILÂNDIA DO TOCANTINS	53
121 NOVO JARDIM	53
122 RIO DA CONCEIÇÃO	53
123 PINDORAMA DO TOCANTINS	49
124 JUARINA	48
125 PIRAQUÊ	48
126 SANTA ROSA DO TOCANTINS	46
127 LAVANDEIRA	37
128 SÃO VALÉRIO	35
129 CONCEIÇÃO DO TOCANTINS	34
130 PONTE ALTA DO BOM JESUS	34
131 SÃO SALVADOR DO TOCANTINS	33
132 IPUEIRAS	32
133 SANTA MARIA DO TOCANTINS	31
134 TAIPAS DO TOCANTINS	30
135 CACHOEIRINHA	28
136 MATEIROS	24
137 TUPIRATINS	18
138 NOVO ALEGRE	8
139 PORTO ALEGRE DO TOCANTINS	6
<b>TOTAL</b>	<b>77.528</b>

## NOTIFICAÇÕES PARA COVID-19

**TABELA 3. Distribuição dos óbitos confirmados acumulados da COVID-19, segundo município de residência, TOCANTINS.**

MUNICÍPIO	TOTAL	MUNICÍPIO	TOTAL		
1	ARAGUAÍNA	231	57	SANTA FÉ DO ARAGUAIA	4
2	PALMAS	193	58	TAGUATINGA	4
3	GURUPI	55	59	ALIANÇA DO TOCANTINS	3
4	PORTO NACIONAL	51	60	ARAGOMINAS	3
5	PARAÍSO DO TOCANTINS	48	61	ARAPOEMA	3
6	COLINAS DO TOCANTINS	42	62	BERNARDO SAYÃO	3
7	ARAGUATINS	27	63	CASEARA	3
8	GUARAÍ	24	64	CONCEIÇÃO DO TOCANTINS	3
9	TOCANTINÓPOLIS	21	65	DUERÉ	3
10	NOVA OLINDA	18	66	FÁTIMA	3
11	FORMOSO DO ARAGUAIA	16	67	TABOCÃO	3
12	MIRANORTE	15	68	JAU DO TOCANTINS	3
13	XAMBIOÁ	15	69	PONTE ALTA DO TOCANTINS	3
14	PEDRO AFONSO	12	70	SAMPAIO	3
15	ANANÁS	11	71	SANDOLÂNDIA	3
16	MIRACEMA DO TOCANTINS	11	72	SÃO BENTO DO TOCANTINS	3
17	ALVORADA	10	73	ALMAS	2
18	AUGUSTINÓPOLIS	10	74	CAMPOS LINDOS	2
19	AGUIARNÓPOLIS	9	75	CHAPADA DE AREIA	2
20	ARAGUAÇU	9	76	CRISTALÂNDIA	2
21	DIANÓPOLIS	9	77	GOIANORTE	2
22	ARAGUANÁ	8	78	ITAGUATINS	2
23	COLMEIA	8	79	LIZARDA	2
24	ESPERANTINA	8	80	LUZINÓPOLIS	2
25	ITACAJÁ	7	81	PARANÁ	2
26	PALMEIRÓPOLIS	7	82	PONTE ALTA DO BOM JESUS	2
27	SÃO MIGUEL DO TOCANTINS	7	83	PRAIA NORTE	2
28	SILVANÓPOLIS	7	84	PRESIDENTE KENNEDY	2
29	FIGUEIRÓPOLIS	6	85	SANTA ROSA DO TOCANTINS	2
30	PAU D'ARCO	6	86	SANTA TEREZA DO TOCANTINS	2
31	BARRA DO OURO	5	87	SANTA TEREZINHA DO TOCANTINS	2
32	COUTO MAGALHÃES	5	88	TUPIRAMA	2
33	DARCINÓPOLIS	5	89	ANGICO	1
34	DOIS IRMÃOS DO TOCANTINS	5	90	APARECIDA DO RIO NEGRO	1
35	GOIATINS	5	91	ARAGUACEMA	1
36	LAGOA DA CONFUSÃO	5	92	BANDEIRANTES DO TOCANTINS	1
37	MARIANÓPOLIS DO TOCANTINS	5	93	BRASILÂNDIA DO TOCANTINS	1
38	NAZARÉ	5	94	CARMOLÂNDIA	1
39	PALMEIRAS DO TOCANTINS	5	95	CHAPADA DA NATIVIDADE	1
40	PEIXE	5	96	IPUEIRAS	1
41	PEQUIZEIRO	5	97	JUARINA	1
42	SITIO NOVO DO TOCANTINS	5	98	LAJEADO	1
43	TOCANTÍNIA	5	99	MAURILÂNDIA DO TOCANTINS	1
44	WANDERLÂNDIA	5	100	MONTE DO CARMO	1
45	ABREULÂNDIA	4	101	MONTE SANTO DO TOCANTINS	1
46	AXIXÁ DO TOCANTINS	4	102	NATIVIDADE	1
47	BABACULÂNDIA	4	103	NOVO ALEGRE	1
48	BARROLÂNDIA	4	104	OLIVEIRA DE FÁTIMA	1
49	BREJINHO DE NAZARÉ	4	105	PIRAQUÊ	1
50	CARIRI DO TOCANTINS	4	106	PIUM	1
51	CENTENÁRIO	4	107	RECURSOLÂNDIA	1
52	COMBINADO	4	108	RIO DOS BOIS	1
53	FILADÉLFIA	4	109	RIO SONO	1
54	LAGOA DO TOCANTINS	4	110	SANTA RITA DO TOCANTINS	1
55	NOVA ROSALÂNDIA	4	111	SÃO SEBASTIÃO DO TOCANTINS	1
56	PALMEIRANTE	4	112	TALISMÁ	1
		<b>TOTAL</b>	<b>1.125</b>		

Fonte: Centro de Informações Estratégicas da Vigilância em Saúde - CIEVS/TO

### DETALHES DOS NOVOS ÓBITOS

- Mulher, 87 anos, residente em Palmas. Comorbidades: Não relatado. Óbito em 03/11/20 no Hospital Palmas Medical.
- Mulher, 89 anos, Residente em Silvanópolis. Comorbidades: Doença pulmonar Crônica e Hipertensão Arterial Sistêmica. Óbito em 05/11/2020 no Hospital Regional de Porto Nacional.
- Mulher, 40 anos. Residente em Augustinópolis. Comorbidades: sem relato. Óbito dia 05/11/20 no Hospital Regional de Augustinópolis.
- Homem, 56 anos, residente em Gurupi. Comorbidades: Doença pulmonar Crônica, Insuficiência Cardíaca Crônica, Tabagismo. Óbito em 06/11/20 no Hospital Regional de Gurupi.
- Mulher, 65 anos. Residente em Araguaína. Comorbidades: sem relato. Óbito dia 07/11/20 no Hospital Dom Orione.

O DETALHAMENTO DOS CASOS ACUMULADOS PODEM SER ACESSADOS NO SITE DA SECRETARIA DA SAÚDE  
[integra.saude.to.gov.br/covid19](http://integra.saude.to.gov.br/covid19)

### OBSERVAÇÕES:

O Estado possui uma plataforma onde todos podem acompanhar os números da Covid-19 no Tocantins: <http://coronavirus.to.gov.br>

A Secretaria de Estado da Saúde (SES) esclarece que o banco de dados do Estado é dinâmico, em virtude do fechamento das investigações epidemiológicas, que alteram principalmente locais de residência dos casos positivos, trazendo modificações diárias no acumulado dos municípios e no total geral do Estado.

Os dados consolidados neste boletim são referentes às notificações recebidas no último dia, que podem abordar resultados diagnosticados em dias anteriores e notificados posteriormente ao Cievs Estadual. Para manter a credibilidade dos dados contabilizados, os gráficos apresentam a distribuição de novos casos de acordo com a data do diagnóstico e não sua notificação, por parte dos municípios. Em cada edição, o boletim apresenta a distribuição dos novos casos também por este critério.

Todas as informações que constam no boletim são provenientes dos sistemas oficiais do Ministério da Saúde alimentados pelos municípios:

**Sistema Gerenciador de Ambiente Laboratorial (GAL)** é o sistema utilizado pelos municípios para cadastro das mostras que serão encaminhadas ao Lacen para realização dos exames.

**E-SUS-VE** é a ferramenta de registro de notificação de casos suspeitos da Covid-19.

**SIVEP-Gripe**, é o Sistema de Informação da Vigilância Epidemiológica da Gripe, utilizado para notificação dos casos de Síndrome Respiratória Aguda Grave (SRAG) em unidades hospitalares e unidades de Pronto Atendimento (UPA).

**SIM** é o sistema de Informação sobre mortalidade, desenvolvido pelo Ministério da Saúde para unificação dos dados sobre óbitos no país.

Considerando o aumento recente de casos positivos que tem demandado tempo excessivo para confirmação de residências junto aos municípios, o Estado prevê o preenchimento correto de informações nas plataformas que serão utilizadas para consolidação dos boletins diários e a atualização da residência nos cartões SUS utilizado nos cadastros dos sistemas.

**O Estado não irá confirmar residências junto aos municípios, estes devem ficar atentos aos dados informados nos Boletins Epidemiológicos diários, nos sistemas de notificação e cadastros de exames no Lacen.**

Qualquer divergência deverá ser informada ao Cievs/COE do Estado que fará as correções nos próximos boletins.

Os dados contidos no boletim são consolidados com resultados de exames realizados no Lacen e notificações recebidas dos municípios até as 23:59h do último dia.