

NOTIFICAÇÕES PARA COVID-19

CASOS CONFIRMADOS

77.788

CASOS RECUPERADOS

68.473

CASOS ATIVOS
(EM ISOLAMENTO DOMICILIAR OU HOSPITALAR)

8.187

ÓBITOS

1.128

CASOS NOTIFICADOS
243.749

HOSPITALIZAÇÃO COVID

83

LEITOS PÚBLICOS **62**

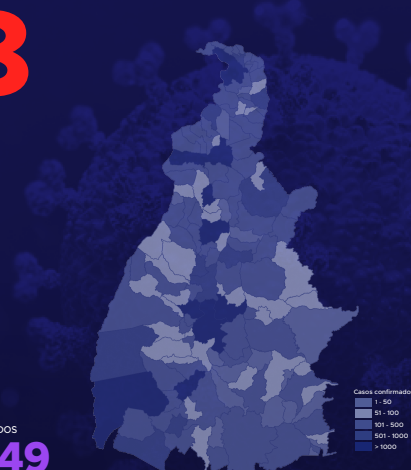
CLÍNICOS **28**

UTI COVID **34**

LEITOS PRIVADOS **21**

CLÍNICOS **9**

UTI COVID **12**



243º BOLETIM EPIDEMIOLÓGICO DE NOTIFICAÇÕES DA COVID-19 NO TOCANTINS

A Secretaria de Estado da Saúde (SES) informa que nesta sexta-feira, 13 de novembro, foram contabilizados 269 novos casos confirmados para Covid-19. Deste total, 65 foram registrados nas últimas 24 horas e o restante por exames coletados em dias anteriores e que tiveram seus resultados liberados na data de ontem.

Desta forma, hoje o Tocantins registra um total de 243.749 pessoas notificadas com a Covid-19 e acumula 77.788 casos confirmados da doença. Destes, 68.473 pacientes estão recuperados e 8.187 estão ainda ativos (em isolamento domiciliar ou hospitalar), além de 1.128 óbitos.

TABELA 1. Distribuição dos novos casos confirmados para COVID-19, segundo município de residência, TOCANTINS.

MUNICÍPIO	TOTAL	MUNICÍPIO	TOTAL
1 COLINAS DO TOCANTINS	70	26 APARECIDA DO RIO NEGRO	1
2 ARAGUAÍNA	46	27 BERNARDO SAYÃO	1
3 PALMAS	44	28 FIGUEIRÓPOLIS	1
4 GUARÁI	24	29 ITAPIRATINS	1
5 GURUPI	11	30 MARIANÓPOLIS DO TOCANTINS	1
6 PORTO NACIONAL	7	31 MONTE DO CARMO	1
7 MIRACEMA DO TOCANTINS	6	32 MONTE SANTO DO TOCANTINS	1
8 SILVANÓPOLIS	5	33 PEDRO AFONSO	1
9 PALMEIRANTE	4	34 PEQUIZEIRO	1
10 XAMBIOÁ	4	35 PONTE ALTA DO BOM JESUS	1
11 ARAGUAÇU	3	36 SANDOLÂNDIA	1
12 ESPERANTINA	3	37 SANTA ROSA DO TOCANTINS	1
13 NATIVIDADE	3	38 SÃO BENTO DO TOCANTINS	1
14 NOVA OLINDA	3		
15 NOVO ACORDO	3		
16 PARAÍSO DO TOCANTINS	3		
17 SUCUPIRA	3		
18 ANANÁS	2		
19 ARAGUATINS	2		
20 BANDEIRANTES DO TOCANTINS	2		
21 COLMEIA	2		
22 PONTE ALTA DO TOCANTINS	2		
23 SANTA TEREZINHA DO TOCANTINS	2		
24 ABREULÂNDIA	1		
25 AGUIARNÓPOLIS	1		
		TOTAL	269

Fonte: Centro de Informações Estratégicas da Vigilância em Saúde - CIEVS/TO

NOTIFICAÇÕES PARA COVID-19

GRÁFICO 1. GRÁFICO 1. Distribuição dos novos casos confirmados da COVID-19, segundo sexo, TOCANTINS.

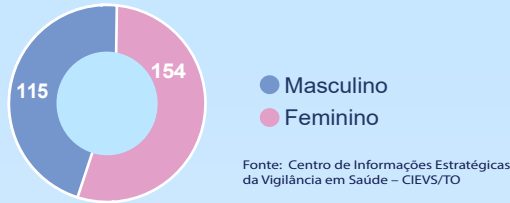


GRÁFICO 2. Distribuição dos novos casos confirmados da COVID-19, segundo Faixa Etária, TOCANTINS.

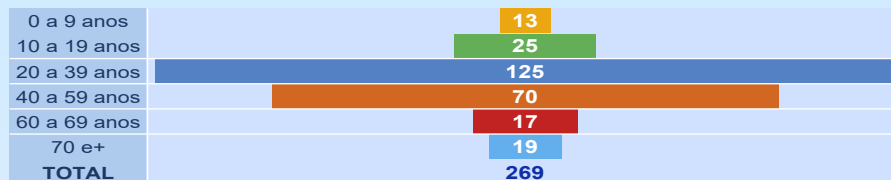


GRÁFICO 3. Perfil dos exames confirmados segundo tipo do teste, TOCANTINS.

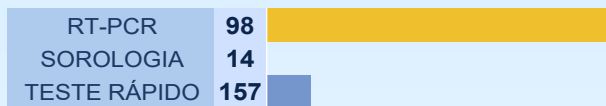


IMAGEM 1. Distribuição dos casos confirmados por Coronavírus segundo o município de residência.



NOTIFICAÇÕES PARA COVID-19

TABELA 2. Distribuição dos casos confirmados acumulados da COVID-19, segundo município de residência, TOCANTINS.

MUNICÍPIO	TOTAL
1 PALMAS	18124
2 ARAGUAÍNA	16203
3 COLINAS DO TOCANTINS	4001
4 GURUPI	3928
5 PORTO NACIONAL	2810
6 PARAÍSO DO TOCANTINS	2596
7 GUARÁI	1365
8 FORMOSO DO ARAGUAIA	1289
9 ARAGUATINS	1013
10 XAMBIOÁ	984
11 TOCANTINÓPOLIS	949
12 MIRACEMA DO TOCANTINS	774
13 PEDRO AFONSO	757
14 AUGUSTINÓPOLIS	714
15 MIRANORTE	689
16 LAGOA DA CONFUSÃO	662
17 GOIATINS	616
18 ALVORADA	551
19 ARAGUAÇU	520
20 AXIXÁ DO TOCANTINS	477
21 ITACAJÁ	471
22 NOVA OLINDA	443
23 AGUIARNÓPOLIS	432
24 DIANÓPOLIS	429
25 ANANÁS	421
26 DARCIÓPOLIS	420
27 TOCANTÍNIA	411
28 BABAÇULÂNDIA	408
29 SÃO BENTO DO TOCANTINS	372
30 PALMEIRANTE	368
31 WANDERLÂNDIA	362
32 PALMEIRAS DO TOCANTINS	361
33 SAMPAIO	341
34 ESPERANTINA	340
35 SÃO MIGUEL DO TOCANTINS	334
36 NATIVIDADE	325
37 SANTA FÉ DO ARAGUAIA	299
38 CAMPOS LINDOS	292
39 FIGUEIRÓPOLIS	282
40 COLMÉIA	281

Fonte: Centro de Informações Estratégicas da Vigilância em Saúde – CIEVS/TO

MUNICÍPIO	TOTAL
41 PEIXE	279
42 SÍTIO NOVO DO TOCANTINS	277
43 SÃO SEBASTIÃO DO TOCANTINS	275
44 BURITI DO TOCANTINS	267
45 SILVANÓPOLIS	263
46 CARRASCO BONITO	259
47 DIVINÓPOLIS DO TOCANTINS	258
48 FILADÉLFIA	252
49 PALMEIRÓPOLIS	245
50 ARAGOMINAS	232
51 BARROLÂNDIA	227
52 COMBINADO	220
53 PIUM	220
54 NAZARÉ	210
55 FÁTIMA	208
56 CARIRI DO TOCANTINS	205
57 PEQUIZEIRO	189
58 ALIANÇA DO TOCANTINS	182
59 PRAIA NORTE	181
60 PONTE ALTA DO TOCANTINS	177
61 ARAGUANÁ	174
62 ITAPIRATINS	172
63 RIO SONO	171
64 TABOCÃO	168
65 PAU D'ARCO	162
66 ITAGUATINS	157
67 PARANÁ	157
68 ARRAIAS	147
69 NOVA ROSALÂNDIA	145
70 SANDOLÂNDIA	145
71 SANTA TEREZA DO TOCANTINS	145
72 RIACHINHO	138
73 ARAPOEMA	137
74 TAGUATINGA	136
75 RIO DOS BOIS	135
76 LUZINÓPOLIS	134
77 MONTE DO CARMO	118
78 CASEARA	115
79 COUTO MAGALHÃES	115
80 DUERÉ	115

MUNICÍPIO	TOTAL
81 CENTENÁRIO	114
82 ITAPORÁ DO TOCANTINS	112
83 MURICILÂNDIA	112
84 GOIANORTE	107
85 PUGMIL	107
86 TALISMÃ	103
87 BOM JESUS DO TOCANTINS	101
88 RECURSOLÂNDIA	101
89 MARIANÓPOLIS DO TOCANTINS	98
90 TUPIRAMA	97
91 ABREULÂNDIA	93
92 BREJINHO DE NAZARÉ	93
93 ALMAS	92
94 PRESIDENTE KENNEDY	90
95 SANTA TEREZINHA DO TOCANTINS	90
96 CARMOLÂNDIA	86
97 DOIS IRMÃOS DO TOCANTINS	83
98 CRISTALÂNDIA	81
99 JAU DO TOCANTINS	80
100 BARRA DO OURO	79
101 BANDEIRANTES DO TOCANTINS	77
102 LIZARDA	75
103 MAURILÂNDIA DO TOCANTINS	74
104 ANGICO	71
105 SUCUPIRA	69
106 CHAPADA DE AREIA	68
107 SÃO FÉLIX DO TOCANTINS	68
108 LAGOA DO TOCANTINS	67
109 NOVO ACORDO	66
110 APARECIDA DO RIO NEGRO	65
111 BERNARDO SAYÃO	63

MUNICÍPIO	TOTAL
112 CHAPADA DA NATIVIDADE	63
113 SANTA RITA DO TOCANTINS	63
114 CRIXÁS DO TOCANTINS	62
115 LAJEADO	61
116 OLIVEIRA DE FÁTIMA	61
117 MONTE SANTO DO TOCANTINS	57
118 AURORA DO TOCANTINS	56
119 ARAGUACEMA	55
120 BRASILÂNDIA DO TOCANTINS	53
121 NOVO JARDIM	53
122 RIO DA CONCEIÇÃO	53
123 PINDORAMA DO TOCANTINS	49
124 JUARINA	48
125 PIRAQUÊ	48
126 SANTA ROSA DO TOCANTINS	47
127 LAVANDEIRA	37
128 PONTE ALTA DO BOM JESUS	35
129 SÃO VALÉRIO	35
130 CONCEIÇÃO DO TOCANTINS	34
131 SÃO SALVADOR DO TOCANTINS	33
132 IPUEIRAS	32
133 SANTA MARIA DO TOCANTINS	31
134 TAIPAS DO TOCANTINS	30
135 CACHOEIRINHA	28
136 MATEIROS	24
137 TUPIRATINS	18
138 NOVO ALEGRE	8
139 PORTO ALEGRE DO TOCANTINS	6
TOTAL	77.788

NOTIFICAÇÕES PARA COVID-19

TABELA 3. Distribuição dos óbitos confirmados acumulados da COVID-19, segundo município de residência, TOCANTINS.

MUNICÍPIO	TOTAL	MUNICÍPIO	TOTAL
1 ARAGUAÍNA	231	57 SANTA FÉ DO ARAGUAIA	4
2 PALMAS	193	58 TAGUATINGA	4
3 GURUPI	55	59 ALIANÇA DO TOCANTINS	3
4 PORTO NACIONAL	51	60 ARAGOMINAS	3
5 PARAÍSO DO TOCANTINS	48	61 ARAPOEMA	3
6 COLINAS DO TOCANTINS	42	62 BERNARDO SAYÃO	3
7 ARAGUATINS	28	63 CASEARA	3
8 GUARÁI	24	64 CONCEIÇÃO DO TOCANTINS	3
9 TOCANTINÓPOLIS	21	65 DUERÉ	3
10 NOVA OLINDA	18	66 FÁTIMA	3
11 FORMOSO DO ARAGUAIA	16	67 TABOCÃO	3
12 MIRANORTE	15	68 JAU DO TOCANTINS	3
13 XAMBIOÁ	15	69 PONTE ALTA DO TOCANTINS	3
14 PEDRO AFONSO	12	70 SAMPAIO	3
15 ANANÁS	11	71 SANDOLÂNDIA	3
16 MIRACEMA DO TOCANTINS	11	72 SANTA TEREZINHA DO TOCANTINS	3
17 ALVORADA	10	73 SÃO BENTO DO TOCANTINS	3
18 AUGUSTINÓPOLIS	10	74 ALMAS	2
19 AGUIARNÓPOLIS	9	75 CAMPOS LINDOS	2
20 ARAGUAÇU	9	76 CHAPADA DE AREIA	2
21 DIANÓPOLIS	9	77 CRISTALÂNDIA	2
22 ARAGUANÁ	8	78 GOIANORTE	2
23 COLMÉIA	8	79 ITAGUATINS	2
24 ESPERANTINA	8	80 LIZARDA	2
25 FIGUEIRÓPOLIS	7	81 LUZINÓPOLIS	2
26 ITACAJÁ	7	82 PARANÁ	2
27 PALMEIRÓPOLIS	7	83 PONTE ALTA DO BOM JESUS	2
28 SÃO MIGUEL DO TOCANTINS	7	84 PRAIA NORTE	2
29 SILVANÓPOLIS	7	85 PRESIDENTE KENNEDY	2
30 PAU D'ARCO	6	86 SANTA ROSA DO TOCANTINS	2
31 BARRA DO OURO	5	87 SANTA TEREZA DO TOCANTINS	2
32 COUTO MAGALHÃES	5	88 TUPIRAMA	2
33 DARCIÓPOLIS	5	89 ANGICO	1
34 DOIS IRMÃOS DO TOCANTINS	5	90 APARECIDA DO RIO NEGRO	1
35 GOIATINS	5	91 ARAGUACEMA	1
36 LAGOA DA CONFUSÃO	5	92 BANDEIRANTES DO TOCANTINS	1
37 MARIANÓPOLIS DO TOCANTINS	5	93 BRASILÂNDIA DO TOCANTINS	1
38 NAZARÉ	5	94 CARMOLÂNDIA	1
39 PALMEIRAS DO TOCANTINS	5	95 CHAPADA DA NATIVIDADE	1
40 PEIXE	5	96 IPUEIRAS	1
41 PEQUIZEIRO	5	97 JUARINA	1
42 SITIO NOVO DO TOCANTINS	5	98 LAJEADO	1
43 TOCANTÍNIA	5	99 MAURILÂNDIA DO TOCANTINS	1
44 WANDERLÂNDIA	5	100 MONTE DO CARMO	1
45 ABREULÂNDIA	4	101 MONTE SANTO DO TOCANTINS	1
46 AXIXÁ DO TOCANTINS	4	102 NATIVIDADE	1
47 BABAÇULÂNDIA	4	103 NOVO ALEGRE	1
48 BARROLÂNDIA	4	104 OLIVEIRA DE FÁTIMA	1
49 BREJINHO DE NAZARÉ	4	105 PIRAQUÉ	1
50 CARIRI DO TOCANTINS	4	106 PIUM	1
51 CENTENÁRIO	4	107 RECURSOLÂNDIA	1
52 COMBINADO	4	108 RIO DOS BOIS	1
53 FILADÉLFIA	4	109 RIO SONO	1
54 LAGOA DO TOCANTINS	4	110 SANTA RITA DO TOCANTINS	1
55 NOVA ROSALÂNDIA	4	111 SÃO SEBASTIÃO DO TOCANTINS	1
56 PALMEIRANTE	4	112 TALISMÁ	1
		TOTAL	1.128

Fonte: Centro de Informações Estratégicas da Vigilância em Saúde - CIEVS/TO

DETALHES DOS NOVOS ÓBITOS

- Mulher, 84 anos. Residente em Araguatins. Comorbidades: sem relato. Óbito dia 08/11/2020 no Hospital Regional de Augustinópolis.
- Mulher, 83 anos. Residente em Santa Terezinha do Tocantins. Comorbidades: Insuficiência renal. Óbito dia 09/11/2020 no Hospital Regional de Augustinópolis.
- Homem, 86 anos. Residente em Figueirópolis. Comorbidades: Hipertensão Arterial Sistêmica e Diabetes. Óbito dia 10/11/2020 no Hospital Regional de Gurupi.

O DETALHAMENTO DOS CASOS ACUMULADOS PODEM SER ACESSADOS NO SITE DA SECRETARIA DA SAÚDE
integra.saude.to.gov.br/covid19

OBSERVAÇÕES:

O Estado possui uma plataforma onde todos podem acompanhar os números da Covid-19 no Tocantins: <http://coronavirus.to.gov.br>

A Secretaria de Estado da Saúde (SES) esclarece que o banco de dados do Estado é dinâmico, em virtude do fechamento das investigações epidemiológicas, que alteram principalmente locais de residência dos casos positivos, trazendo modificações diárias no acumulado dos municípios e no total geral do Estado.

Os dados consolidados neste boletim são referentes às notificações recebidas no último dia, que podem abordar resultados diagnosticados em dias anteriores e notificados posteriormente ao Cievs Estadual. Para manter a credibilidade dos dados contabilizados, os gráficos apresentam a distribuição de novos casos de acordo com a data do diagnóstico e não sua notificação, por parte dos municípios. Em cada edição, o boletim apresenta a distribuição dos novos casos também por este critério.

Todas as informações que constam no boletim são provenientes dos sistemas oficiais do Ministério da Saúde alimentados pelos municípios:

Sistema Gerenciador de Ambiente Laboratorial (GAL) é o sistema utilizado pelos municípios para cadastro das mostras que serão encaminhadas ao Lacen para realização dos exames.

E-SUS-VE é a ferramenta de registro de notificação de casos suspeitos da Covid-19.

SIVEP-Gripe, é o Sistema de Informação da Vigilância Epidemiológica da Gripe, utilizado para notificação dos casos de Síndrome Respiratória Aguda Grave (SRAG) em unidades hospitalares e unidades de Pronto Atendimento (UPA).

SIM é o sistema de Informação sobre mortalidade, desenvolvido pelo Ministério da Saúde para unificação dos dados sobre óbitos no país.

Considerando o aumento recente de casos positivos que tem demandado tempo excessivo para confirmação de residências junto aos municípios, o Estado prevê o preenchimento correto de informações nas plataformas que serão utilizadas para consolidação dos boletins diários e a atualização da residência nos cartões SUS utilizado nos cadastros dos sistemas.

O Estado não irá confirmar residências junto aos municípios, estes devem ficar atentos aos dados informados nos Boletins Epidemiológicos diários, nos sistemas de notificação e cadastros de exames no Lacen.

Qualquer divergência deverá ser informada ao Cievs/COE do Estado que fará as correções nos próximos boletins.

Os dados contidos no boletim são consolidados com resultados de exames realizados no Lacen e notificações recebidas dos municípios até as 23:59h do último dia.