

NOTIFICAÇÕES PARA COVID-19

CASOS CONFIRMADOS

78.618

CASOS RECUPERADOS

70.537

CASOS ATIVOS
(EM ISOLAMENTO DOMICILIAR OU HOSPITALAR)

6.937

ÓBITOS

1.144

CASOS NOTIFICADOS
247.081

HOSPITALIZAÇÃO COVID

95

LEITOS PÚBLICOS **74**

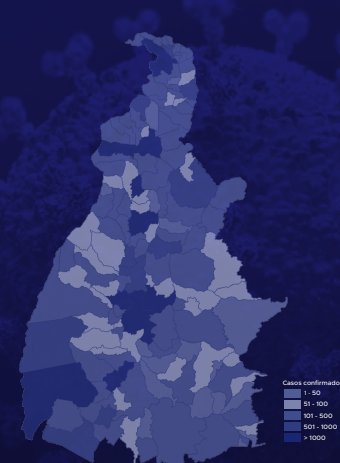
CLÍNICOS **34**

UTI COVID **40**

LEITOS PRIVADOS **21**

CLÍNICOS **13**

UTI COVID **8**



248º BOLETIM EPIDEMIOLÓGICO DE NOTIFICAÇÕES DA COVID-19 NO TOCANTINS

A Secretaria de Estado da Saúde (SES) informa que nesta terça-feira, 18 de novembro, foram contabilizados 270 novos casos confirmados para Covid-19. Deste total, 94 foram registrados nas últimas 24 horas e o restante por exames coletados em dias anteriores e que tiveram seus resultados liberados na data de ontem.

Desta forma, hoje o Tocantins registra um total de 247.081 pessoas notificadas com a Covid-19 e acumula 78.618 casos confirmados da doença. Destes, 70.537 pacientes estão recuperados e 6.937 estão ainda ativos (em isolamento domiciliar ou hospitalar), além de 1.144 óbitos.

TABELA 1. Distribuição dos novos casos confirmados para COVID-19, segundo município de residência, TOCANTINS.

MUNICÍPIO	TOTAL
1 PALMAS	59
2 GURUPI	36
3 COLINAS DO TOCANTINS	33
4 ARAGUAÍNA	29
5 NATIVIDADE	16
6 FILADÉLFIA	12
7 PORTO NACIONAL	12
8 FIGUEIRÓPOLIS	10
9 GUARÁI	7
10 SÃO BENTO DO TOCANTINS	6
11 PARAÍSO DO TOCANTINS	5
12 BANDEIRANTES DO TOCANTINS	4
13 ARAGUATINS	3
14 MONTE DO CARMO	3
15 PEDRO AFONSO	3
16 TOCANTINÓPOLIS	3
17 DARCIÓPOLIS	2
18 ITACAJÁ	2
19 MIRANORTE	2
20 PALMEIRANTE	2
21 PEIXE	2

Fonte: Centro de Informações Estratégicas da Vigilância em Saúde - CIEVS/TO

MUNICÍPIO	TOTAL
22 SANTA TEREZINHA DO TOCANTINS	2
23 ANANÁS	1
24 AUGUSTINÓPOLIS	1
25 BARRA DO OURO	1
26 BARROLÂNDIA	1
27 BERNARDO SAYÃO	1
28 CARIRI DO TOCANTINS	1
29 CHAPADA DE AREIA	1
30 DIANÓPOLIS	1
31 DIVINÓPOLIS DO TOCANTINS	1
32 FORMOSO DO ARAGUAIA	1
33 TABOCÃO	1
34 LAGOA DA CONFUSÃO	1
35 PONTE ALTA DO BOM JESUS	1
36 SÃO MIGUEL DO TOCANTINS	1
37 TAGUATINGA	1
38 TALISMÃ	1
39 XAMBIOÁ	1
TOTAL	270

NOTIFICAÇÕES PARA COVID-19

GRÁFICO 1. GRÁFICO 1. Distribuição dos novos casos confirmados da COVID-19, segundo sexo, TOCANTINS.



GRÁFICO 2. Distribuição dos novos casos confirmados da COVID-19, segundo Faixa Etária, TOCANTINS.

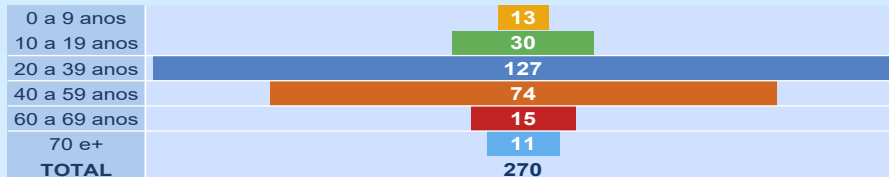


GRÁFICO 3. Perfil dos exames confirmados segundo tipo do teste, TOCANTINS.

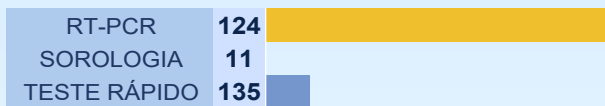
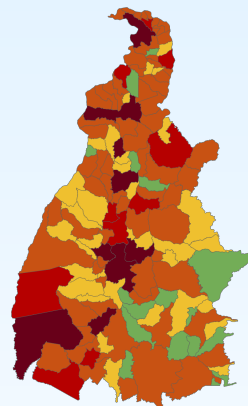


IMAGEM 1. Distribuição dos casos confirmados por Coronavírus segundo o município de residência.



Fonte: Centro de Informações Estratégicas da Vigilância em Saúde – CIEVS/TO



NOTIFICAÇÕES PARA COVID-19

TABELA 2. Distribuição dos casos confirmados acumulados da COVID-19, segundo município de residência, TOCANTINS.

MUNICÍPIO	TOTAL
1 PALMAS	18418
2 ARAGUAÍNA	16311
3 COLINAS DO TOCANTINS	4093
4 GURUPI	4010
5 PORTO NACIONAL	2829
6 PARAÍSO DO TOCANTINS	2607
7 GUARÁI	1385
8 FORMOSO DO ARAGUAIA	1292
9 ARAGUATINS	1020
10 XAMBIOÁ	986
11 TOCANTINÓPOLIS	954
12 MIRACEMA DO TOCANTINS	776
13 PEDRO AFONSO	762
14 AUGUSTINÓPOLIS	716
15 MIRANORTE	692
16 LAGOA DA CONFUSÃO	672
17 GOIATINS	617
18 ALVORADA	551
19 ARAGUAÇU	527
20 AXIXÁ DO TOCANTINS	490
21 ITACAJÁ	481
22 NOVA OLINDA	443
23 AGUIARNÓPOLIS	435
24 DIANÓPOLIS	431
25 ANANÁS	422
26 DARCIÓPOLIS	422
27 TOCANTÍNIA	412
28 BABAÇULÂNDIA	408
29 SÃO BENTO DO TOCANTINS	382
30 PALMEIRANTE	373
31 WANDERLÂNDIA	365
32 PALMEIRAS DO TOCANTINS	362
33 ESPERANTINA	341
34 NATIVIDADE	341
35 SAMPAIO	341
36 SÃO MIGUEL DO TOCANTINS	335
37 FIGUEIRÓPOLIS	304
38 SANTA FÉ DO ARAGUAIA	296
39 CAMPOS LINDOS	292
40 PEIXE	283

Fonte: Centro de Informações Estratégicas da Vigilância em Saúde – CIEVS/TO

MUNICÍPIO	TOTAL
41 COLMÉIA	281
42 SÍTIO NOVO DO TOCANTINS	277
43 SÃO SEBASTIÃO DO TOCANTINS	276
44 BURITI DO TOCANTINS	273
45 SILVANÓPOLIS	265
46 FILADÉLFIA	264
47 DIVINÓPOLIS DO TOCANTINS	262
48 CARRASCO BONITO	259
49 PALMEIRÓPOLIS	245
50 ARAGOMINAS	232
51 BARROLÂNDIA	231
52 COMBINADO	220
53 PIUM	220
54 NAZARÉ	210
55 FÁTIMA	208
56 CARIRI DO TOCANTINS	206
57 PEQUIZEIRO	189
58 ALIANÇA DO TOCANTINS	182
59 PRAIA NORTE	181
60 PONTE ALTA DO TOCANTINS	178
61 ARAGUANÁ	173
62 ITAPIRATINS	172
63 RIO SONO	172
64 TABOCÃO	169
65 PAU D'ARCO	162
66 ITAGUATINS	161
67 PARANÁ	157
68 ARRAIAS	147
69 SANDOLÂNDIA	146
70 NOVA ROSALÂNDIA	145
71 SANTA TEREZA DO TOCANTINS	145
72 TAGUATINGA	139
73 RIACHINHO	138
74 ARAPOEMA	137
75 RIO DOS BOIS	135
76 LUZINÓPOLIS	134
77 MONTE DO CARMO	122
78 COUTO MAGALHÃES	116
79 CASEARA	115
80 DUERÉ	115

MUNICÍPIO	TOTAL
81 CENTENÁRIO	114
82 MURICILÂNDIA	113
83 ITAPORÁ DO TOCANTINS	112
84 GOIANORTE	107
85 PUGMIL	107
86 TALISMÃ	105
87 BOM JESUS DO TOCANTINS	101
88 RECURSOLÂNDIA	101
89 MARIANÓPOLIS DO TOCANTINS	98
90 TUPIRAMA	97
91 ABREULÂNDIA	95
92 ALMAS	93
93 BREJINHO DE NAZARÉ	93
94 SANTA TEREZINHA DO TOCANTINS	92
95 PRESIDENTE KENNEDY	90
96 CARMOLÂNDIA	86
97 DOIS IRMÃOS DO TOCANTINS	85
98 BANDEIRANTES DO TOCANTINS	82
99 CRISTALÂNDIA	81
100 BARRA DO OURO	80
101 JAU DO TOCANTINS	80
102 LIZARDA	76
103 MAURILÂNDIA DO TOCANTINS	74
104 ANGICO	71
105 CHAPADA DE AREIA	69
106 SÃO FÉLIX DO TOCANTINS	68
107 SUCUPIRA	68
108 LAGOA DO TOCANTINS	67
109 APARECIDA DO RIO NEGRO	65
110 BERNARDO SAYÃO	65
111 NOVO ACORDO	65

MUNICÍPIO	TOTAL
112 CHAPADA DA NATIVIDADE	63
113 SANTA RITA DO TOCANTINS	63
114 CRIXÁS DO TOCANTINS	62
115 LAJEADO	61
116 OLIVEIRA DE FÁTIMA	61
117 MONTE SANTO DO TOCANTINS	57
118 AURORA DO TOCANTINS	56
119 ARAGUACEMA	55
120 RIO DA CONCEIÇÃO	54
121 BRASILÂNDIA DO TOCANTINS	53
122 NOVO JARDIM	53
123 PINDORAMA DO TOCANTINS	49
124 JUARINA	48
125 PIRAQUÊ	48
126 SANTA ROSA DO TOCANTINS	47
127 LAVANDEIRA	37
128 PONTE ALTA DO BOM JESUS	36
129 SÃO VALÉRIO	35
130 CONCEIÇÃO DO TOCANTINS	34
131 SÃO SALVADOR DO TOCANTINS	33
132 IPUEIRAS	32
133 SANTA MARIA DO TOCANTINS	31
134 TAIPAS DO TOCANTINS	30
135 CACHOEIRINHA	28
136 MATEIROS	24
137 TUPIRATINS	18
138 NOVO ALEGRE	8
139 PORTO ALEGRE DO TOCANTINS	6
TOTAL	78.618

NOTIFICAÇÕES PARA COVID-19

TABELA 3. Distribuição dos óbitos confirmados acumulados da COVID-19, segundo município de residência, TOCANTINS.

MUNICÍPIO	TOTAL	MUNICÍPIO	TOTAL
1 ARAGUAÍNA	233	57 SANDOLÂNDIA	4
2 PALMAS	197	58 SANTA FÉ DO ARAGUAIA	4
3 GURUPI	56	59 TAGUATINGA	4
4 PORTO NACIONAL	52	60 ALIANÇA DO TOCANTINS	3
5 PARAÍSO DO TOCANTINS	49	61 ARAGOMINAS	3
6 COLINAS DO TOCANTINS	43	62 ARAPOEMA	3
7 ARAGUATINS	29	63 BERNARDO SAYÃO	3
8 GUARÁI	24	64 CASEARA	3
9 TOCANTINÓPOLIS	21	65 CONCEIÇÃO DO TOCANTINS	3
10 NOVA OLINDA	18	66 DUERÉ	3
11 FORMOSO DO ARAGUAIA	17	67 FÁTIMA	3
12 MIRANORTE	16	68 TABOCÃO	3
13 XAMBIOÁ	15	69 JAU DO TOCANTINS	3
14 PEDRO AFONSO	12	70 PONTE ALTA DO TOCANTINS	3
15 ANANÁS	11	71 SAMPAIO	3
16 MIRACEMA DO TOCANTINS	11	72 SANTA TEREZINHA DO TOCANTINS	3
17 ALVORADA	10	73 SÃO BENTO DO TOCANTINS	3
18 AUGUSTINÓPOLIS	10	74 ALMAS	2
19 AGUIARNÓPOLIS	9	75 CAMPOS LINDOS	2
20 ARAGUAÇU	9	76 CHAPADA DE AREIA	2
21 DIANÓPOLIS	9	77 CRISTALÂNDIA	2
22 ARAGUANÁ	8	78 GOIANORTE	2
23 COLMEIA	8	79 ITAGUATINS	2
24 ESPERANTINA	8	80 LIZARDA	2
25 SÃO MIGUEL DO TOCANTINS	8	81 LUZINÓPOLIS	2
26 FIGUEIRÓPOLIS	7	82 PARANÁ	2
27 ITACAJÁ	7	83 PONTE ALTA DO BOM JESUS	2
28 PALMEIRÓPOLIS	7	84 PRAIA NORTE	2
29 SILVANÓPOLIS	7	85 PRESIDENTE KENNEDY	2
30 PAU D'ARCO	6	86 SANTA ROSA DO TOCANTINS	2
31 PEIXE	6	87 SANTA TEREZA DO TOCANTINS	2
32 BARRA DO OURO	5	88 TUPIRAMA	2
33 COUTO MAGALHÃES	5	89 ANGICO	1
34 DARCIÓPOLIS	5	90 APARECIDA DO RIO NEGRO	1
35 DOIS IRMÃOS DO TOCANTINS	5	91 ARAGUACEMA	1
36 GOIATINS	5	92 BANDEIRANTES DO TOCANTINS	1
37 LAGOA DA CONFUSÃO	5	93 BRASILÂNDIA DO TOCANTINS	1
38 MARIANÓPOLIS DO TOCANTINS	5	94 CARMOLÂNDIA	1
39 NAZARÉ	5	95 CHAPADA DA NATIVIDADE	1
40 PALMEIRAS DO TOCANTINS	5	96 IPUEIRAS	1
41 PEQUIZEIRO	5	97 JUARINA	1
42 SITIO NOVO DO TOCANTINS	5	98 LAJEADO	1
43 TOCANTÍNIA	5	99 MAURILÂNDIA DO TOCANTINS	1
44 WANDERLÂNDIA	5	100 MONTE DO CARMO	1
45 ABREULÂNDIA	4	101 MONTE SANTO DO TOCANTINS	1
46 AXIXÁ DO TOCANTINS	4	102 NATIVIDADE	1
47 BABAÇULÂNDIA	4	103 NOVO ALEGRE	1
48 BARROLÂNDIA	4	104 OLIVEIRA DE FÁTIMA	1
49 BREJINHO DE NAZARÉ	4	105 PIRAQUÊ	1
50 CARIRI DO TOCANTINS	4	106 PIUM	1
51 CENTENÁRIO	4	107 RECURSOLÂNDIA	1
52 COMBINADO	4	108 RIO DOS BOIS	1
53 FILADÉLFIA	4	109 RIO SONO	1
54 LAGOA DO TOCANTINS	4	110 SANTA RITA DO TOCANTINS	1
55 NOVA ROSALÂNDIA	4	111 SÃO SEBASTIÃO DO TOCANTINS	1
56 PALMEIRANTE	4	112 TALISMÁ	1
		TOTAL	1.144

Fonte: Centro de Informações Estratégicas da Vigilância em Saúde - CIEVS/TO

DETALHES DOS NOVOS ÓBITOS

1. Homem, 92 anos, residente em Colinas do TO. Comorbidades: Não relatado. Óbito em 07/11/20 no Hospital Municipal de Colinas.
2. Homem, 48 anos, residente em Formoso do Araguaia. Comorbidades: Acidente Vascular Cerebral Isquêmico, Diabetes, Doença Hematológica Crônica. Óbito em 12/11/20 no Hospital Regional de Gurupi.
3. Homem, 67 anos, residente em Peixe. Comorbidades: Hipertensão Arterial Sistêmica, Diabetes. Óbito em 12/11/20 no Hospital da Unimed Gurupi.

O DETALHAMENTO DOS CASOS ACUMULADOS PODEM SER ACESSADOS NO SITE DA SECRETARIA DA SAÚDE
integra.saude.to.gov.br/covid19

OBSERVAÇÕES:

O Estado possui uma plataforma onde todos podem acompanhar os números da Covid-19 no Tocantins: <http://coronavirus.to.gov.br>

A Secretaria de Estado da Saúde (SES) esclarece que o banco de dados do Estado é dinâmico, em virtude do fechamento das investigações epidemiológicas, que alteram principalmente locais de residência dos casos positivos, trazendo modificações diárias no acumulado dos municípios e no total geral do Estado.

Os dados consolidados neste boletim são referentes às notificações recebidas no último dia, que podem abordar resultados diagnosticados em dias anteriores e notificados posteriormente ao Cievs Estadual. Para manter a credibilidade dos dados contabilizados, os gráficos apresentam a distribuição de novos casos de acordo com a data do diagnóstico e não sua notificação, por parte dos municípios. Em cada edição, o boletim apresenta a distribuição dos novos casos também por este critério.

Todas as informações que constam no boletim são provenientes dos sistemas oficiais do Ministério da Saúde alimentados pelos municípios:

Sistema Gerenciador de Ambiente Laboratorial (GAL) é o sistema utilizado pelos municípios para cadastro das mostras que serão encaminhadas ao Lacen para realização dos exames.

E-SUS-VE é a ferramenta de registro de notificação de casos suspeitos da Covid-19.

SIVEP-Gripe, é o Sistema de Informação da Vigilância Epidemiológica da Gripe, utilizado para notificação dos casos de Síndrome Respiratória Aguda Grave (SRAG) em unidades hospitalares e unidades de Pronto Atendimento (UPA).

SIM é o sistema de Informação sobre mortalidade, desenvolvido pelo Ministério da Saúde para unificação dos dados sobre óbitos no país.

Considerando o aumento recente de casos positivos que tem demandado tempo excessivo para confirmação de residências junto aos municípios, o Estado prevê o preenchimento correto de informações nas plataformas que serão utilizadas para consolidação dos boletins diários e a atualização da residência nos cartões SUS utilizado nos cadastros dos sistemas.

O Estado não irá confirmar residências junto aos municípios, estes devem ficar atentos aos dados informados nos Boletins Epidemiológicos diários, nos sistemas de notificação e cadastros de exames no Lacen.

Qualquer divergência deverá ser informada ao Cievs/COE do Estado que fará as correções nos próximos boletins.

Os dados contidos no boletim são consolidados com resultados de exames realizados no Lacen e notificações recebidas dos municípios até as 23:59h do último dia.