

CASOS CONFIRMADOS

79.894

CASOS RECUPERADOS

72.439

CASOS ATIVOS

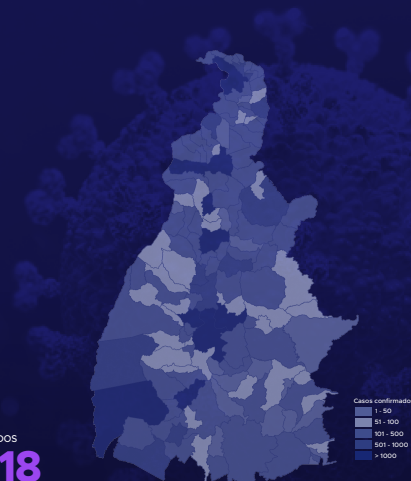
(EM ISOLAMENTO DOMICILIAR OU HOSPITALAR)

6.304

ÓBITOS

1.151

CASOS NOTIFICADOS
251.918



HOSPITALIZAÇÃO COVID

100

LEITOS PÚBLICOS **79**
CLÍNICOS **43**
UTI COVID **36**

LEITOS PRIVADOS **21**
CLÍNICOS **13**
UTI COVID **8**

254º BOLETIM EPIDEMIOLÓGICO DE NOTIFICAÇÕES DA COVID-19 NO TOCANTINS

A Secretaria de Estado da Saúde (SES) informa que nesta terça-feira, 24 de novembro, foram contabilizados 291 novos casos confirmados para Covid-19. Deste total, 105 foram registrados nas últimas 24 horas e o restante por exames coletados em dias anteriores e que tiveram seus resultados liberados na data de ontem.

Desta forma, hoje o Tocantins registra um total de 251.918 pessoas notificadas com a Covid-19 e acumula 79.894 casos confirmados da doença. Destes, 72.439 pacientes estão recuperados e 6.304 estão ainda ativos (em isolamento domiciliar ou hospitalar), além de 1.151 óbitos.

TABELA 1. Distribuição dos novos casos confirmados para COVID-19, segundo município de residência, TOCANTINS.

MUNICÍPIO	TOTAL	MUNICÍPIO	TOTAL
1 PALMAS	41	35 ALVORADA	1
2 COLINAS DO TOCANTINS	38	36 ARAGOMINAS	1
3 GURUPI	17	37 AUGUSTINÓPOLIS	1
4 FILADÉLFIA	16	38 CARIRI DO TOCANTINS	1
5 ARAGUAÍNA	14	39 CHAPADA DE AREIA	1
6 SÃO BENTO DO TOCANTINS	14	40 COUTO MAGALHÃES	1
7 TOCANTINÓPOLIS	14	41 ESPERANTINA	1
8 CACHOEIRINHA	11	42 GOIANORTE	1
9 PORTO NACIONAL	11	43 LAGOA DA CONFUSÃO	1
10 DIVINÓPOLIS DO TOCANTINS	9	44 LAGOA DO TOCANTINS	1
11 ARAGUATINS	8	45 LUZINÓPOLIS	1
12 BERNARDO SAYAO	7	46 MONTE DO CARMO	1
13 FORMOSO DO ARAGUAIA	7	47 NAZARÉ	1
14 GUARÁI	6	48 PIRAQUÊ	1
15 MIRACEMA DO TOCANTINS	6	49 SANTA ROSA DO TOCANTINS	1
16 ANANÁS	5	50 SANTA TEREZINHA DO TOCANTINS	1
17 RIACHINHO	5	51 WANDERLÂNDIA	1
18 ALMAS	4	TOTAL	291
19 NOVA OLINDA	4		
20 PONTE ALTA DO TOCANTINS	4		
21 ARAGUAÇU	3		
22 NOVO ACORDO	3		
23 PALMEIRANTE	3		
24 PONTE ALTA DO BOM JESUS	3		
25 XAMBIOÁ	3		
26 APARECIDA DO RIO NEGRO	2		
27 BANDEIRANTES DO TOCANTINS	2		
28 CRISTALÂNDIA	2		
29 ITACAJÁ	2		
30 ITAPIRATINS	2		
31 PARAÍSO DO TOCANTINS	2		
32 PEIXE	2		
33 PINDORAMA DO TOCANTINS	2		
34 SANTA FÉ DO ARAGUAIA	2		

Fonte: Centro de Informações Estratégicas da Vigilância em Saúde – CIEVS/TO

NOTIFICAÇÕES PARA COVID-19

GRÁFICO 1. GRÁFICO 1. Distribuição dos novos casos confirmados da COVID-19, segundo sexo, TOCANTINS.

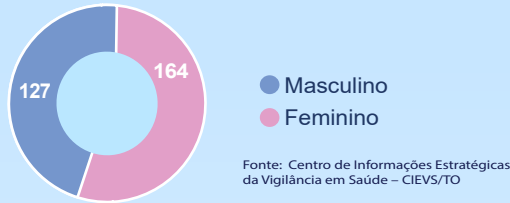


GRÁFICO 2. Distribuição dos novos casos confirmados da COVID-19, segundo Faixa Etária, TOCANTINS.

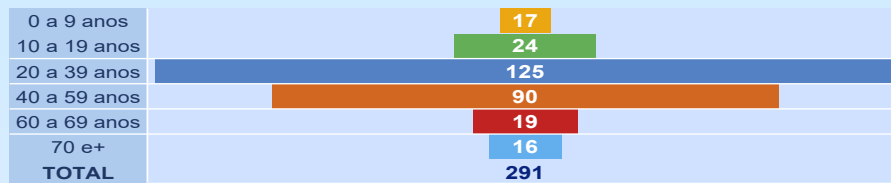


GRÁFICO 3. Perfil dos exames confirmados segundo tipo do teste, TOCANTINS.

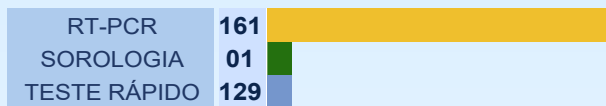


IMAGEM 1. Distribuição dos casos confirmados por Coronavírus segundo o município de residência.



NOTIFICAÇÕES PARA COVID-19

TABELA 2. Distribuição dos casos confirmados acumulados da COVID-19, segundo município de residência, TOCANTINS.

MUNICÍPIO	TOTAL
1 PALMAS	18.746
2 ARAGUAÍNA	16.451
3 COLINAS DO TOCANTINS	4.196
4 GURUPI	4.173
5 PORTO NACIONAL	2.846
6 PARAÍSO DO TOCANTINS	2.619
7 GUARÁI	1.404
8 FORMOSO DO ARAGUAIA	1.299
9 ARAGUATINS	1.033
10 XAMBIOÁ	996
11 TOCANTINÓPOLIS	974
12 MIRACEMA DO TOCANTINS	785
13 PEDRO AFONSO	764
14 AUGUSTINÓPOLIS	728
15 MIRANORTE	697
16 LAGOA DA CONFUSÃO	675
17 GOIATINS	619
18 ALVORADA	552
19 ARAGUAÇU	538
20 AXIXÁ DO TOCANTINS	523
21 ITACAJÁ	490
22 ANANÁS	454
23 NOVA OLINDA	450
24 AGUIARNÓPOLIS	439
25 DIANÓPOLIS	432
26 DARWINÓPOLIS	422
27 TOCANTÍNIA	420
28 BABAÇULÂNDIA	418
29 SÃO BENTO DO TOCANTINS	414
30 WANDERLÂNDIA	384
31 PALMEIRANTE	379
32 PALMEIRAS DO TOCANTINS	363
33 NATIVIDADE	345
34 ESPERANTINA	342
35 SAMPAIO	341
36 SÃO MIGUEL DO TOCANTINS	336
37 FIGUEIRÓPOLIS	330
38 SANTA FÉ DO ARAGUAIA	298
39 CAMPOS LINDOS	292
40 FILADÉLFIA	288

Fonte: Centro de Informações Estratégicas da Vigilância em Saúde – CIEVS/TO

MUNICÍPIO	TOTAL
41 PEIXE	285
42 COLMEIA	282
43 SÍTIO NOVO DO TOCANTINS	277
44 DIVINÓPOLIS DO TOCANTINS	276
45 SÃO SEBASTIÃO DO TOCANTINS	276
46 BURITI DO TOCANTINS	273
47 SILVANÓPOLIS	265
48 CARRASCO BONITO	260
49 PALMEIRÓPOLIS	246
50 ARAGOMINAS	235
51 BARROLÂNDIA	231
52 COMBINADO	222
53 PIUM	220
54 NAZARÉ	211
55 CARIRI DO TOCANTINS	208
56 FÁTIMA	208
57 PEQUIZEIRO	191
58 PONTE ALTA DO TOCANTINS	190
59 ALIANÇA DO TOCANTINS	183
60 RIO SONO	183
61 PRAIA NORTE	181
62 ITAPIRATINS	179
63 ARAGUANÁ	173
64 TABOCÃO	169
65 ITAGUATINS	166
66 PAU D'ARCO	162
67 PARANA	157
68 ARRAIAS	151
69 NOVA ROSALÂNDIA	146
70 SANDOLÂNDIA	146
71 SANTA TEREZA DO TOCANTINS	145
72 RIACHINHO	143
73 ARAPOEMA	140
74 TAGUATINGA	140
75 RIO DOS BOIS	136
76 LUZINÓPOLIS	135
77 MONTE DO CARMO	123
78 COUTO MAGALHAES	119
79 CASEARA	116
80 DUERE	115

MUNICÍPIO	TOTAL
81 CENTENARIO	114
82 MURICILÂNDIA	113
83 ITAPORA DO TOCANTINS	112
84 GOIANORTE	109
85 PUGMIL	107
86 TALISMA	105
87 BOM JESUS DO TOCANTINS	101
88 RECURSOLÂNDIA	101
89 TUPIRAMA	101
90 MARIANÓPOLIS DO TOCANTINS	98
91 ALMAS	97
92 ABREULÂNDIA	94
93 BREJINHO DE NAZARE	94
94 SANTA TEREZINHA DO TOCANTINS	91
95 PRESIDENTE KENNEDY	90
96 BANDEIRANTES DO TOCANTINS	87
97 DOIS IRMÃOS DO TOCANTINS	87
98 CARMOLÂNDIA	86
99 CRISTALÂNDIA	84
100 APARECIDA DO RIO NEGRO	80
101 BARRA DO OURO	79
102 JAU DO TOCANTINS	79
103 LIZARDA	78
104 MAURILÂNDIA DO TOCANTINS	78
105 CHAPADA DE AREIA	77
106 BERNARDO SAYAO	74
107 NOVO ACORDO	74
108 ANGICO	72
109 SAO FELIX DO TOCANTINS	69
110 LAGOA DO TOCANTINS	68
111 SUCUPIRA	68

MUNICÍPIO	TOTAL
112 OLIVEIRA DE FATIMA	64
113 CHAPADA DA NATIVIDADE	63
114 SANTA RITA DO TOCANTINS	63
115 CRIXAS DO TOCANTINS	62
116 LAJEADO	62
117 AURORA DO TOCANTINS	57
118 MONTE SANTO DO TOCANTINS	57
119 ARAGUACEMA	55
120 RIO DA CONCEICAO	54
121 BRASILÂNDIA DO TOCANTINS	53
122 NOVO JARDIM	53
123 PINDORAMA DO TOCANTINS	51
124 PIRAQUÊ	49
125 SANTA ROSA DO TOCANTINS	49
126 JUARINA	48
127 PONTE ALTA DO BOM JESUS	40
128 CACHOEIRINHA	39
129 LAVANDEIRA	37
130 SÃO VALÉRIO	36
131 CONCEIÇÃO DO TOCANTINS	34
132 SÃO SALVADOR DO TOCANTINS	33
133 IPUEIRAS	32
134 SANTA MARIA DO TOCANTINS	31
135 TAIPAS DO TOCANTINS	30
136 MATEIROS	24
137 TUPIRATINS	18
138 NOVO ALEGRE	8
139 PORTO ALEGRE DO TOCANTINS	6
TOTAL	79.894

NOTIFICAÇÕES PARA COVID-19

TABELA 3. Distribuição dos óbitos confirmados acumulados da COVID-19, segundo município de residência, TOCANTINS.

MUNICÍPIO	TOTAL	MUNICÍPIO	TOTAL
1 ARAGUAÍNA	234	57 PONTE ALTA DO TOCANTINS	4
2 PALMAS	197	58 SANDOLANDIA	4
3 GURUPI	57	59 SANTA FE DO ARAGUAIA	4
4 PORTO NACIONAL	52	60 TAGUATINGA	4
5 PARAISO DO TOCANTINS	49	61 ALIANÇA DO TOCANTINS	3
6 COLINAS DO TOCANTINS	45	62 ARAGOMINAS	3
7 ARAGUATINS	29	63 ARAPOEMA	3
8 GUARÁI	24	64 BERNARDO SAYAO	3
9 TOCANTINÓPOLIS	21	65 CASEARA	3
10 NOVA OLINDA	18	66 CONCEIÇÃO DO TOCANTINS	3
11 FORMOSO DO ARAGUAIA	17	67 DUERÉ	3
12 MIRANORTE	16	68 FÁTIMA	3
13 XAMBIOÁ	15	69 TABOÇÃO	3
14 PEDRO AFONSO	12	70 JAU DO TOCANTINS	3
15 ANANÁS	11	71 SAMPAIO	3
16 MIRACEMA DO TOCANTINS	11	72 SANTA TEREZINHA DO TOCANTINS	3
17 ALVORADA	10	73 SAO BENTO DO TOCANTINS	3
18 AUGUSTINÓPOLIS	10	74 ALMAS	2
19 AGUIARNÓPOLIS	9	75 CAMPOS LINDOS	2
20 ARAGUAÇU	9	76 CHAPADA DE AREIA	2
21 DIANÓPOLIS	9	77 CRISTALANDIA	2
22 ARAGUANÁ	8	78 GOIANORTE	2
23 COLMEIA	8	79 ITAGUATINS	2
24 ESPERANTINA	8	80 LIZARDA	2
25 SAO MIGUEL DO TOCANTINS	8	81 LUZINOPOLIS	2
26 FIGUEIRÓPOLIS	7	82 NATIVIDADE	2
27 ITACAJÁ	7	83 PARANA	2
28 PALMEIRÓPOLIS	7	84 PONTE ALTA DO BOM JESUS	2
29 SILVANÓPOLIS	7	85 PRAIA NORTE	2
30 LAGOA DA CONFUSAO	6	86 PRESIDENTE KENNEDY	2
31 PAU D'ARCO	6	87 SANTA ROSA DO TOCANTINS	2
32 PEIXE	6	88 SANTA TEREZA DO TOCANTINS	2
33 BARRA DO OURO	5	89 TUPIRAMA	2
34 COUTO MAGALHAES	5	90 ANGICO	1
35 DARCINOPOLIS	5	91 APARECIDA DO RIO NEGRO	1
36 DOIS IRMAOS DO TOCANTINS	5	92 ARAGUACEMA	1
37 GOIATINS	5	93 BANDEIRANTES DO TOCANTINS	1
38 MARIANOPOLIS DO TOCANTINS	5	94 BRASILANDIA DO TOCANTINS	1
39 NAZARE	5	95 CARMOLANDIA	1
40 PALMEIRAS DO TOCANTINS	5	96 CHAPADA DA NATIVIDADE	1
41 PEQUIZEIRO	5	97 IPUEIRAS	1
42 SITIO NOVO DO TOCANTINS	5	98 JUARINA	1
43 TOCANTINIA	5	99 LAJEADO	1
44 WANDERLANDIA	5	100 MAURILANDIA DO TOCANTINS	1
45 ABREULANDIA	4	101 MONTE DO CARMO	1
46 AXIXA DO TOCANTINS	4	102 MONTE SANTO DO TOCANTINS	1
47 BABACULANDIA	4	103 NOVO ALEGRE	1
48 BARROLANDIA	4	104 OLIVEIRA DE FATIMA	1
49 BREJINHO DE NAZARE	4	105 PIRAQUE	1
50 CARIRI DO TOCANTINS	4	106 PIUM	1
51 CENTENARIO	4	107 RECURSOLANDIA	1
52 COMBINADO	4	108 RIO DOS BOIS	1
53 FILADELFIA	4	109 RIO SONO	1
54 LAGOA DO TOCANTINS	4	110 SANTA RITA DO TOCANTINS	1
55 NOVA ROSALANDIA	4	111 SAO SEBASTIAO DO TOCANTINS	1
56 PALMEIRANTE	4	112 TALISMA	1
TOTAL	1.151	TOTAL	1.151

Fonte: Centro de Informações Estratégicas da Vigilância em Saúde - CIEVS/STO

DETALHES DOS NOVOS ÓBITOS

- Mulher de 31 anos, residente de Lagoa da Confusão. Comorbidades: Infarto Antigo do miocárdio. Óbito no dia 21/08/20 no Hospital Palmas Medical.
- Mulher de 41 anos, residente de Araguaína. Comorbidades: Aneurisma Cerebral e Embolia. Óbito no dia 22/09/20 no Hospital Regional de Araguaína.
- Homem de 42 anos, residente de Araguaína. Comorbidades: sem relato. Óbito no dia 13/10/20 no Hospital Dom Orione.

O DETALHAMENTO DOS CASOS ACUMULADOS PODEM SER ACESSADOS NO SITE DA SECRETARIA DA SAÚDE
integra.saude.to.gov.br/covid19

OBSERVAÇÕES:

O Estado possui uma plataforma onde todos podem acompanhar os números da Covid-19 no Tocantins: <http://coronavirus.to.gov.br>

A Secretaria de Estado da Saúde (SES) esclarece que o banco de dados do Estado é dinâmico, em virtude do fechamento das investigações epidemiológicas, que alteram principalmente locais de residência dos casos positivos, trazendo modificações diárias no acumulado dos municípios e no total geral do Estado.

Os dados consolidados neste boletim são referentes às notificações recebidas no último dia, que podem abordar resultados diagnosticados em dias anteriores e notificados posteriormente ao Cievs Estadual. Para manter a credibilidade dos dados contabilizados, os gráficos apresentam a distribuição de novos casos de acordo com a data do diagnóstico e não sua notificação, por parte dos municípios. Em cada edição, o boletim apresenta a distribuição dos novos casos também por este critério.

Todas as informações que constam no boletim são provenientes dos sistemas oficiais do Ministério da Saúde alimentados pelos municípios:

Sistema Gerenciador de Ambiente Laboratorial (GAL) é o sistema utilizado pelos municípios para cadastro das mostras que serão encaminhadas ao Lacen para realização dos exames.

E-SUS-VE é a ferramenta de registro de notificação de casos suspeitos da Covid-19.

SIVEP-Gripe, é o Sistema de Informação da Vigilância Epidemiológica da Gripe, utilizado para notificação dos casos de Síndrome Respiratória Aguda Grave (SRAG) em unidades hospitalares e unidades de Pronto Atendimento (UPA).

SIM é o sistema de Informação sobre mortalidade, desenvolvido pelo Ministério da Saúde para unificação dos dados sobre óbitos no país.

Considerando o aumento recente de casos positivos que tem demandado tempo excessivo para confirmação de residências junto aos municípios, o Estado prevê o preenchimento correto de informações nas plataformas que serão utilizadas para consolidação dos boletins diários e a atualização da residência nos cartões SUS utilizado nos cadastros dos sistemas.

O Estado não irá confirmar residências junto aos municípios, estes devem ficar atentos aos dados informados nos Boletins Epidemiológicos diários, nos sistemas de notificação e cadastros de exames no Lacen.

Qualquer divergência deverá ser informada ao Cievs/COE do Estado que fará as correções nos próximos boletins.

Os dados contidos no boletim são consolidados com resultados de exames realizados no Lacen e notificações recebidas dos municípios até as 23:59h do último dia.