

NOTIFICAÇÕES PARA COVID-19

CASOS CONFIRMADOS

80.218

CASOS RECUPERADOS

72.744

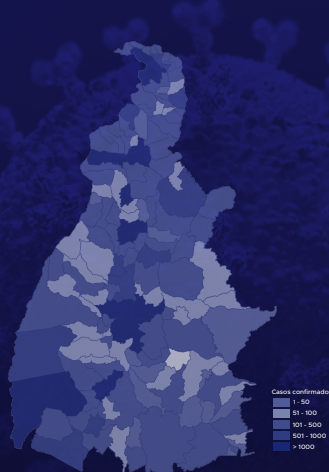
CASOS ATIVOS
(EM ISOLAMENTO DOMICILIAR OU HOSPITALAR)

6.321

ÓBITOS

1.153

CASOS NOTIFICADOS
253.362



HOSPITALIZAÇÃO COVID

104

LEITOS PÚBLICOS **82**
CLÍNICOS **38**
UTI COVID **44**

LEITOS PRIVADOS **22**
CLÍNICOS **11**
UTI COVID **11**

255º BOLETIM EPIDEMIOLÓGICO DE NOTIFICAÇÕES DA COVID-19 NO TOCANTINS

A Secretaria de Estado da Saúde (SES) informa que nesta terça-feira, 25 de novembro, foram contabilizados 331 novos casos confirmados para Covid-19. Deste total, 106 foram registrados nas últimas 24 horas e o restante por exames coletados em dias anteriores e que tiveram seus resultados liberados na data de ontem.

Desta forma, hoje o Tocantins registra um total de 253.362 pessoas notificadas com a Covid-19 e acumula 80.218 casos confirmados da doença. Destes, 72.744 pacientes estão recuperados e 6.321 estão ainda ativos (em isolamento domiciliar ou hospitalar), além de 1.153 óbitos.

TABELA 1. Distribuição dos novos casos confirmados para COVID-19, segundo município de residência, TOCANTINS.

MUNICÍPIO	TOTAL	MUNICÍPIO	TOTAL
1 PALMAS	90	35 ITACAJA	1
2 GURUPI	28	36 ITAPIRATINS	1
3 COLINAS DO TOCANTINS	24	37 JAU DO TOCANTINS	1
4 GUARAÍ	23	38 LAGOA DA CONFUSAO	1
5 NATIVIDADE	20	39 MONTE DO CARMO	1
6 ARAGUAÍNA	17	40 NOVA OLINDA	1
7 TOCANTINÓPOLIS	16	41 PALMEIRANTE	1
8 ANANÁS	11	42 PEIXE	1
9 WANDERLÂNDIA	11	43 PINDORAMA DO TOCANTINS	1
10 PONTE ALTA DO TOCANTINS	10	44 PONTE ALTA DO BOM JESUS	1
11 NOVO ACORDO	7	45 RIO DOS BOIS	1
12 PORTO NACIONAL	6	46 RIO SONO	1
13 TAGUATINGA	6	47 SANTA FÉ DO ARAGUAIA	1
14 PARAÍSO DO TOCANTINS	5	48 TUPIRAMA	1
15 DIVINÓPOLIS DO TOCANTINS	4	49 XAMBIOÁ	1
16 FORMOSO DO ARAGUAIA	4	TOTAL	331
17 SÃO BENTO DO TOCANTINS	4		
18 MIRACEMA DO TOCANTINS	3		
19 SANTA TEREZA DO TOCANTINS	3		
20 SILVANÓPOLIS	3		
21 ALIANÇA DO TOCANTINS	2		
22 ARAGUAÇU	2		
23 FILADÉLFIA	2		
24 PEDRO AFONSO	2		
25 RIACHINHO	2		
26 SAMPAIO	2		
27 SÃO MIGUEL DO TOCANTINS	2		
28 AGUIARNÓPOLIS	1		
29 ARAGUATINS	1		
30 CARIRI DO TOCANTINS	1		
31 CARMOLÂNDIA	1		
32 COUTO MAGALHÃES	1		
33 FÁTIMA	1		
34 GOIATINS	1		

Fonte: Centro de Informações Estratégicas da Vigilância em Saúde – CIEVS/TO

NOTIFICAÇÕES PARA COVID-19

GRÁFICO 1. GRÁFICO 1. Distribuição dos novos casos confirmados da COVID-19, segundo sexo, TOCANTINS.



GRÁFICO 2. Distribuição dos novos casos confirmados da COVID-19, segundo Faixa Etária, TOCANTINS.

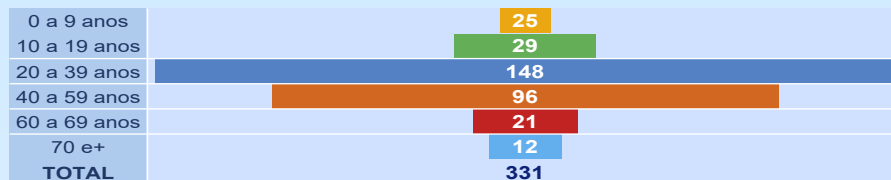


GRÁFICO 3. Perfil dos exames confirmados segundo tipo do teste, TOCANTINS.

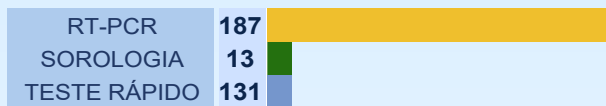


IMAGEM 1. Distribuição dos casos confirmados por Coronavírus segundo o município de residência.



NOTIFICAÇÕES PARA COVID-19

TABELA 2. Distribuição dos casos confirmados acumulados da COVID-19, segundo município de residência, TOCANTINS.

MUNICÍPIO	TOTAL
1 PALMAS	18.836
2 ARAGUAÍNA	16.467
3 COLINAS DO TOCANTINS	4.220
4 GURUPI	4.201
5 PORTO NACIONAL	2.850
6 PARAÍSO DO TOCANTINS	2.624
7 GUARÁI	1.427
8 FORMOSO DO ARAGUAIA	1.303
9 ARAGUATINS	1.034
10 XAMBIOÁ	997
11 TOCANTINÓPOLIS	990
12 MIRACEMA DO TOCANTINS	787
13 PEDRO AFONSO	766
14 AUGUSTINÓPOLIS	728
15 MIRANORTE	697
16 LAGOA DA CONFUSÃO	676
17 GOIATINS	620
18 ALVORADA	552
19 ARAGUAÇU	539
20 AXIXÁ DO TOCANTINS	523
21 ITACAJÁ	491
22 ANANÁS	465
23 NOVA OLINDA	450
24 AGUIARNÓPOLIS	440
25 DIANÓPOLIS	432
26 DARCIÓPOLIS	422
27 TOCANTÍNIA	420
28 BABAÇULÂNDIA	418
29 SÃO BENTO DO TOCANTINS	418
30 WANDERLÂNDIA	395
31 PALMEIRANTE	380
32 NATIVIDADE	365
33 PALMEIRAS DO TOCANTINS	363
34 ESPERANTINA	342
35 SAMPAIO	342
36 SÃO MIGUEL DO TOCANTINS	338
37 FIGUEIRÓPOLIS	330
38 SANTA FÉ DO ARAGUAIA	299
39 CAMPOS LINDOS	292
40 FILADÉLFIA	290

Fonte: Centro de Informações Estratégicas da Vigilância em Saúde – CIEVS/TO

MUNICÍPIO	TOTAL
41 PEIXE	286
42 COLMEIA	282
43 DIVINÓPOLIS DO TOCANTINS	280
44 SÍTIO NOVO DO TOCANTINS	277
45 SÃO SEBASTIAO DO TOCANTINS	276
46 BURITI DO TOCANTINS	273
47 SILVANÓPOLIS	268
48 CARRASCO BONITO	260
49 PALMEIRÓPOLIS	246
50 ARAGOMINAS	235
51 BARROLÂNDIA	231
52 COMBINADO	222
53 PIUM	220
54 NAZARÉ	211
55 CARIRI DO TOCANTINS	209
56 FÁTIMA	209
57 PONTE ALTA DO TOCANTINS	202
58 PEQUIZEIRO	191
59 ALIANÇA DO TOCANTINS	185
60 RIO SONO	184
61 PRAIA NORTE	181
62 ITAPIRATINS	180
63 ARAGUANA	173
64 TABOCÃO	169
65 ITAGUATINS	166
66 PAU D'ARCO	162
67 PARANA	157
68 ARRAIAS	151
69 SANTA TEREZA DO TOCANTINS	148
70 NOVA ROSALÂNDIA	146
71 SANDOLÂNDIA	146
72 TAGUATINGA	146
73 RIACHINHO	145
74 ARAPOEMA	140
75 RIO DOS BOIS	137
76 LUZINÓPOLIS	135
77 MONTE DO CARMO	124
78 COUTO MAGALHAES	120
79 CASEARA	116
80 DUERE	115

MUNICÍPIO	TOTAL
81 CENTENARIO	114
82 MURICILÂNDIA	113
83 ITAPORA DO TOCANTINS	112
84 GOIANORTE	109
85 PUGMIL	107
86 TALISMA	105
87 TUPIRAMA	102
88 BOM JESUS DO TOCANTINS	101
89 RECURSOLÂNDIA	101
90 MARIANÓPOLIS DO TOCANTINS	98
91 ALMAS	97
92 ABREULÂNDIA	94
93 BREJINHO DE NAZARÉ	94
94 SANTA TEREZINHA DO TOCANTINS	91
95 PRESIDENTE KENNEDY	90
96 BANDEIRANTES DO TOCANTINS	87
97 CARMOLÂNDIA	87
98 DOIS IRMÃOS DO TOCANTINS	87
99 CRISTALÂNDIA	84
100 NOVO ACORDO	81
101 JAU DO TOCANTINS	80
102 APARECIDA DO RIO NEGRO	79
103 BARRA DO OURO	79
104 LIZARDA	78
105 MAURILÂNDIA DO TOCANTINS	78
106 CHAPADA DE AREIA	77
107 BERNARDO SAYAO	74
108 ANGICO	72
109 SÃO FELIX DO TOCANTINS	69
110 LAGOA DO TOCANTINS	68
111 SUCUPIRA	68

MUNICÍPIO	TOTAL
112 OLIVEIRA DE FATIMA	64
113 CHAPADA DA NATIVIDADE	63
114 SANTA RITA DO TOCANTINS	63
115 CRIXAS DO TOCANTINS	62
116 LAJEADO	62
117 AURORA DO TOCANTINS	57
118 MONTE SANTO DO TOCANTINS	57
119 ARAGUACEMA	55
120 BRASILÂNDIA DO TOCANTINS	53
121 NOVO JARDIM	53
122 RIO DA CONCEICAO	53
123 PINDORAMA DO TOCANTINS	52
124 PIRAQUE	49
125 SANTA ROSA DO TOCANTINS	49
126 JUARINA	48
127 PONTE ALTA DO BOM JESUS	41
128 CACHOEIRINHA	39
129 LAVANDEIRA	37
130 SÃO VALERIO	36
131 CONCEICAO DO TOCANTINS	34
132 SÃO SALVADOR DO TOCANTINS	33
133 IPUEIRAS	32
134 SANTA MARIA DO TOCANTINS	31
135 TAIPAS DO TOCANTINS	30
136 MATEIROS	24
137 TUPIRATINS	18
138 NOVO ALEGRE	8
139 PORTO ALEGRE DO TOCANTINS	6
TOTAL	80.218

NOTIFICAÇÕES PARA COVID-19

TABELA 3. Distribuição dos óbitos confirmados acumulados da COVID-19, segundo município de residência, TOCANTINS.

MUNICÍPIO	TOTAL	MUNICÍPIO	TOTAL
1 ARAGUAÍNA	234	57 PONTE ALTA DO TOCANTINS	4
2 PALMAS	197	58 SANDOLÂNDIA	4
3 GURUPI	57	59 SANTA FÉ DO ARAGUAIA	4
4 PORTO NACIONAL	52	60 TAGUATINGA	4
5 PARAÍSO DO TOCANTINS	49	61 ALIANÇA DO TOCANTINS	3
6 COLINAS DO TOCANTINS	45	62 ARAGOMINAS	3
7 ARAGUATINS	30	63 ARAPOEMA	3
8 GUARÁI	24	64 BERNARDO SAYAO	3
9 TOCANTINÓPOLIS	21	65 CASEARA	3
10 NOVA OLINDA	18	66 CONCEIÇÃO DO TOCANTINS	3
11 FORMOSO DO ARAGUAIA	17	67 DUERÉ	3
12 MIRANORTE	16	68 FATIMA	3
13 XAMBIOÁ	15	69 TABOÇÃO	3
14 PEDRO AFONSO	12	70 JAU DO TOCANTINS	3
15 ANANÁS	11	71 SAMPAIO	3
16 MIRACEMA DO TOCANTINS	11	72 SANTA TEREZINHA DO TOCANTINS	3
17 ALVORADA	10	73 SAO BENTO DO TOCANTINS	3
18 AUGUSTINÓPOLIS	10	74 ALMAS	2
19 AGUIARNÓPOLIS	9	75 CAMPOS LINDOS	2
20 ARAGUAÇU	9	76 CHAPADA DE AREIA	2
21 DIANÓPOLIS	9	77 CRISTALÂNDIA	2
22 ARAGUANA	8	78 GOIANORTE	2
23 COLMEIA	8	79 ITAGUATINS	2
24 ESPERANTINA	8	80 LIZARDA	2
25 SÃO MIGUEL DO TOCANTINS	8	81 LUZINÓPOLIS	2
26 FIGUEIRÓPOLIS	7	82 NATIVIDADE	2
27 ITACAJÁ	7	83 PARANA	2
28 PALMEIRÓPOLIS	7	84 PONTE ALTA DO BOM JESUS	2
29 SILVANÓPOLIS	7	85 PRAIA NORTE	2
30 LAGOA DA CONFUSÃO	6	86 PRESIDENTE KENNEDY	2
31 PAU D'ARCO	6	87 SANTA ROSA DO TOCANTINS	2
32 PEIXE	6	88 SANTA TEREZA DO TOCANTINS	2
33 BARRA DO OURO	5	89 TUPIRAMA	2
34 COUTO MAGALHÃES	5	90 ANGICO	1
35 DARCIÓPOLIS	5	91 APARECIDA DO RIO NEGRO	1
36 DOIS IRMÃOS DO TOCANTINS	5	92 ARAGUACEMA	1
37 GOIATINS	5	93 BANDEIRANTES DO TOCANTINS	1
38 MARIANÓPOLIS DO TOCANTINS	5	94 BRASILÂNDIA DO TOCANTINS	1
39 NAZARÉ	5	95 CARMOLÂNDIA	1
40 PALMEIRANTE	5	96 CHAPADA DA NATIVIDADE	1
41 PALMEIRAS DO TOCANTINS	5	97 IPUEIRAS	1
42 PEQUIZEIRO	5	98 JUARINA	1
43 SITIO NOVO DO TOCANTINS	5	99 LAJEADO	1
44 TOCANTÍNIA	5	100 MAURILÂNDIA DO TOCANTINS	1
45 WANDERLÂNDIA	5	101 MONTE DO CARMO	1
46 ABREULÂNDIA	4	102 MONTE SANTO DO TOCANTINS	1
47 AXIXÁ DO TOCANTINS	4	103 NOVO ALEGRE	1
48 BABAÇULÂNDIA	4	104 OLIVEIRA DE FATIMA	1
49 BARROLÂNDIA	4	105 PIRAQUE	1
50 BREJINHO DE NAZARE	4	106 PIUM	1
51 CARIRI DO TOCANTINS	4	107 RECURSOLÂNDIA	1
52 CENTENÁRIO	4	108 RIO DOS BOIS	1
53 COMBINADO	4	109 RIO SONO	1
54 FILADÉLFIA	4	110 SANTA RITA DO TOCANTINS	1
55 LAGOA DO TOCANTINS	4	111 SAO SEBASTIAO DO TOCANTINS	1
56 NOVA ROSALÂNDIA	4	112 TALISMÃ	1
		TOTAL	1.153

Fonte: Centro de Informações Estratégicas da Vigilância em Saúde – CIEVS/STO

DETALHES DOS NOVOS ÓBITOS

- Mulher de 84 anos, residente de Palmeirante. Comorbidades: Doença Cardíaca Crônica. Óbito no dia 15/11/20 no Hospital Municipal de Colinas do Tocantins.
- Mulher de 28 anos, residente de Araguatins. Comorbidades: Obesidade. Óbito no dia 19/11/20 no Hospital Regional de Augustinópolis.

O DETALHAMENTO DOS CASOS ACUMULADOS PODEM SER ACESSADOS NO SITE DA SECRETARIA DA SAÚDE
integra.saude.to.gov.br/covid19

OBSERVAÇÕES:

O Estado possui uma plataforma onde todos podem acompanhar os números da Covid-19 no Tocantins: <http://coronavirus.to.gov.br>

A Secretaria de Estado da Saúde (SES) esclarece que o banco de dados do Estado é dinâmico, em virtude do fechamento das investigações epidemiológicas, que alteram principalmente locais de residência dos casos positivos, trazendo modificações diárias no acumulado dos municípios e no total geral do Estado.

Os dados consolidados neste boletim são referentes às notificações recebidas no último dia, que podem abordar resultados diagnosticados em dias anteriores e notificados posteriormente ao Cievs Estadual. Para manter a credibilidade dos dados contabilizados, os gráficos apresentam a distribuição de novos casos de acordo com a data do diagnóstico e não sua notificação, por parte dos municípios. Em cada edição, o boletim apresenta a distribuição dos novos casos também por este critério.

Todas as informações que constam no boletim são provenientes dos sistemas oficiais do Ministério da Saúde alimentados pelos municípios:

Sistema Gerenciador de Ambiente Laboratorial (GAL) é o sistema utilizado pelos municípios para cadastro das mostras que serão encaminhadas ao Lacen para realização dos exames.

E-SUS-VE é a ferramenta de registro de notificação de casos suspeitos da Covid-19.

SIVEP-Gripe, é o Sistema de Informação da Vigilância Epidemiológica da Gripe, utilizado para notificação dos casos de Síndrome Respiratória Aguda Grave (SRAG) em unidades hospitalares e unidades de Pronto Atendimento (UPA).

SIM é o sistema de Informação sobre mortalidade, desenvolvido pelo Ministério da Saúde para unificação dos dados sobre óbitos no país.

Considerando o aumento recente de casos positivos que tem demandado tempo excessivo para confirmação de residências junto aos municípios, o Estado prevê o preenchimento correto de informações nas plataformas que serão utilizadas para consolidação dos boletins diários e a atualização da residência nos cartões SUS utilizado nos cadastros dos sistemas.

O Estado não irá confirmar residências junto aos municípios, estes devem ficar atentos aos dados informados nos Boletins Epidemiológicos diários, nos sistemas de notificação e cadastros de exames no Lacen.

Qualquer divergência deverá ser informada ao Cievs/COE do Estado que fará as correções nos próximos boletins.

Os dados contidos no boletim são consolidados com resultados de exames realizados no Lacen e notificações recebidas dos municípios até as 23:59h do último dia.