

PG. 01

CASOS CONFIRMADOS

82.651

CASOS RECUPERADOS

74.525

CASOS ATIVOS

(EM ISOLAMENTO DOMICILIAR OU HOSPITALAR)

6.953

ÓBITOS

1.173

NOTIFICAÇÕES PARA COVID-19

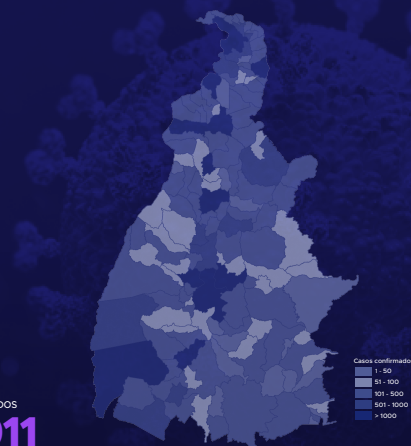
CASOS NOTIFICADOS
261.911

HOSPITALIZAÇÃO COVID

119

LEITOS PÚBLICOS **83**
CLÍNICOS **43**
UTI COVID **40**

LEITOS PRIVADOS **36**
CLÍNICOS **20**
UTI COVID **16**



263º BOLETIM EPIDEMIOLÓGICO DE NOTIFICAÇÕES DA COVID-19 NO TOCANTINS

A Secretaria de Estado da Saúde (SES) informa que nesta quinta-feira, 3 de dezembro, foram contabilizados 373 novos casos confirmados para Covid-19. Deste total, 95 foram registrados nas últimas 24 horas e o restante por exames coletados em dias anteriores e que tiveram seus resultados liberados na data de ontem.

Desta forma, hoje o Tocantins registra um total de 261.911 pessoas notificadas com a Covid-19 e acumula 82.651 casos confirmados da doença. Destes, 74.525 pacientes estão recuperados e 6.953 estão ainda ativos (em isolamento domiciliar ou hospitalar), além de 1.173 óbitos.

TABELA 1. Distribuição dos novos casos confirmados para COVID-19, segundo município de residência, TOCANTINS.

MUNICÍPIO	TOTAL	MUNICÍPIO	TOTAL
1 COLINAS DO TOCANTINS	90	28 MIRANORTE	2
2 PALMAS	87	29 PEDRO AFONSO	2
3 ARAGUAÍNA	34	30 PEIXE	2
4 GUARÁI	13	31 RIO DOS BOIS	2
5 PONTE ALTA DO TOCANTINS	13	32 SÃO MIGUEL DO TOCANTINS	2
6 FILADÉLFIA	11	33 TUPIRAMA	2
7 GURUPI	11	34 AGUIARNÓPOLIS	1
8 ARAGOMINAS	9	35 ALMAS	1
9 PORTO NACIONAL	8	36 ALVORADA	1
10 TOCANTINÓPOLIS	6	37 ÂNGICO	1
11 XAMBIOÁ	6	38 ARAGUAÇU	1
12 DOIS IRMÃOS DO TOCANTINS	5	39 ARAPOEMA	1
13 AUGUSTINÓPOLIS	4	40 AXIXÁ DO TOCANTINS	1
14 DIANÓPOLIS	4	41 BREJINHO DE NAZARÉ	1
15 ITAPORÁ DO TOCANTINS	4	42 BURITI DO TOCANTINS	1
16 LAGOA DA CONFUSÃO	4	43 FÁTIMA	1
17 NOVO ACORDO	4	44 IPUEIRAS	1
18 PARAÍSO DO TOCANTINS	4	45 JUARINA	1
19 SANTA TEREZINHA DO TOCANTINS	4	46 NAZARÉ	1
20 SILVANÓPOLIS	4	47 NOVO JARDIM	1
21 ARAGUATINS	3	48 PINDORAMA DO TOCANTINS	1
22 MIRACEMA DO TOCANTINS	3	49 SAMPAIO	1
23 MURICILÂNDIA	3	50 SANTA FÉ DO ARAGUAIA	1
24 PONTE ALTA DO BOM JESUS	3	51 SÃO SEBASTIÃO DO TOCANTINS	1
25 ALIANÇA DO TOCANTINS	2	TOTAL	373
26 CENTENÁRIO	2		
27 CRISTALÂNDIA	2		

Fonte: Centro de Informações Estratégicas da Vigilância em Saúde – CIEVS/TO

NOTIFICAÇÕES PARA COVID-19

GRÁFICO 1. GRÁFICO 1. Distribuição dos novos casos confirmados da COVID-19, segundo sexo, TOCANTINS.



GRÁFICO 2. Distribuição dos novos casos confirmados da COVID-19, segundo Faixa Etária, TOCANTINS.

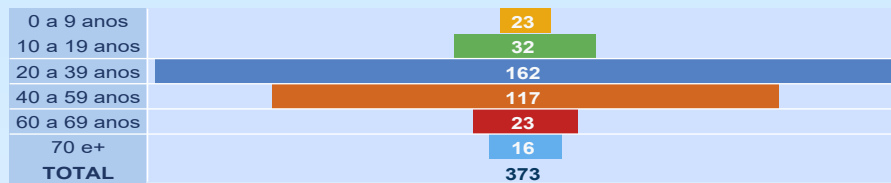


GRÁFICO 3. Perfil dos exames confirmados segundo tipo do teste, TOCANTINS.

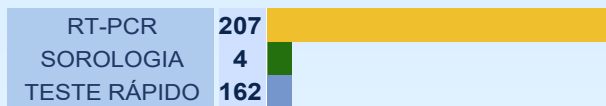


IMAGEM 1. Distribuição dos casos confirmados por Coronavírus segundo o município de residência.



NOTIFICAÇÕES PARA COVID-19

TABELA 2. Distribuição dos casos confirmados acumulados da COVID-19, segundo município de residência, TOCANTINS.

MUNICÍPIO	TOTAL
1 PALMAS	19312
2 ARAGUAÍNA	16696
3 COLINAS DO TOCANTINS	4617
4 GURUPI	4446
5 PORTO NACIONAL	2913
6 PARAÍSO DO TOCANTINS	2674
7 GUARÁI	1499
8 FORMOSO DO ARAGUAIA	1312
9 ARAGUATINS	1059
10 TOCANTINÓPOLIS	1029
11 XAMBIOÁ	1015
12 MIRACEMA DO TOCANTINS	811
13 PEDRO AFONSO	782
14 AUGUSTINÓPOLIS	734
15 MIRANORTE	707
16 LAGOA DA CONFUSÃO	684
17 GOIATINS	626
18 ALVORADA	554
19 ARAGUAÇU	548
20 SÃO BENTO DO TOCANTINS	541
21 AXIXÁ DO TOCANTINS	533
22 ANANÁS	521
23 ITACAJÁ	497
24 NOVA OLINDA	463
25 AGUIARNÓPOLIS	447
26 DIANÓPOLIS	443
27 DARCIÓPOLIS	434
28 BABACULÂNDIA	422
29 TOCANTÍNIA	422
30 WANDERLÂNDIA	412
31 PALMEIRANTE	381
32 NATIVIDADE	378
33 PALMEIRAS DO TOCANTINS	365
34 SAMPAIO	352
35 ESPERANTINA	343
36 SÃO MIGUEL DO TOCANTINS	340
37 FIGUEIRÓPOLIS	331
38 FILADÉLFIA	313
39 SANTA FÉ DO ARAGUAIA	303
40 CAMPOS LINDOS	292

Fonte: Centro de Informações Estratégicas da Vigilância em Saúde – CIEVS/TO

MUNICÍPIO	TOTAL
41 PEIXE	289
42 BURITI DO TOCANTINS	288
43 DIVINÓPOLIS DO TOCANTINS	286
44 SILVANÓPOLIS	285
45 COLMÉIA	283
46 SÃO SEBASTIÃO DO TOCANTINS	278
47 SÍTIO NOVO DO TOCANTINS	278
48 CARRASCO BONITO	263
49 PALMEIRÓPOLIS	254
50 PONTE ALTA DO TOCANTINS	253
51 ARAGOMINAS	248
52 BARROLÂNDIA	233
53 COMBINADO	226
54 NAZARÉ	222
55 PIUM	220
56 FÁTIMA	217
57 CARIRI DO TOCANTINS	213
58 PEQUIZEIRO	193
59 ALIANÇA DO TOCANTINS	191
60 RIO SONO	189
61 ITAPIRATINS	186
62 PRAIA NORTE	181
63 ARAGUANÁ	175
64 TABOCÃO	170
65 ITAGUATINS	166
66 PAU D'ARCO	162
67 TAGUATINGA	158
68 PARANÁ	157
69 ARRAIAS	156
70 RIACHINHO	154
71 SANTA TEREZA DO TOCANTINS	148
72 NOVA ROSALÂNDIA	146
73 SANDOLÂNDIA	146
74 ARAPOEMA	141
75 RIO DOS BOIS	140
76 LUZINÓPOLIS	137
77 CASEARA	127
78 MONTE DO CARMO	124
79 COUTO MAGALHÃES	123
80 ITAPORÁ DO TOCANTINS	122

MUNICÍPIO	TOTAL
81 MURICILÂNDIA	117
82 CENTENÁRIO	116
83 DUERÉ	116
84 GOIANORTE	111
85 TUPIRAMA	108
86 PUGMIL	107
87 MAURILÂNDIA DO TOCANTINS	106
88 TALISMÁ	105
89 ALMAS	104
90 CRISTALÂNDIA	104
91 RECURSOLÂNDIA	102
92 BOM JESUS DO TOCANTINS	101
93 SANTA TEREZINHA DO TOCANTINS	99
94 MARIANÓPOLIS DO TOCANTINS	98
95 ÂNGICO	96
96 ABREULÂNDIA	94
97 BREJINHO DE NAZARÉ	94
98 NOVO ACORDO	93
99 DOIS IRMÃOS DO TOCANTINS	92
100 PRESIDENTE KENNEDY	92
101 BANDEIRANTES DO TOCANTINS	91
102 CARMOLÂNDIA	89
103 APARECIDA DO RIO NEGRO	88
104 LIZARDA	85
105 JAÚ DO TOCANTINS	81
106 BARRA DO OURO	79
107 BERNARDO SAYÃO	79
108 CHAPADA DE AREIA	78
109 LAGOA DO TOCANTINS	69
110 SÃO FELIX DO TOCANTINS	69
111 SUCUPIRA	68

MUNICÍPIO	TOTAL
112 OLIVEIRA DE FÁTIMA	65
113 CHAPADA DA NATIVIDADE	64
114 CRIXÁS DO TOCANTINS	64
115 SANTA RITA DO TOCANTINS	64
116 LAJEADO	62
117 NOVO JARDIM	60
118 AURORA DO TOCANTINS	58
119 MONTE SANTO DO TOCANTINS	57
120 ARAGUACEMA	56
121 BRASILÂNDIA DO TOCANTINS	55
122 PINDORAMA DO TOCANTINS	54
123 RIO DA CONCEIÇÃO	53
124 PONTE ALTA DO BOM JESUS	50
125 JUARINA	49
126 PIRAQUÉ	49
127 SANTA ROSA DO TOCANTINS	49
128 CACHOEIRINHA	39
129 LAVANDEIRA	37
130 SÃO VALÉRIO	36
131 CONCEIÇÃO DO TOCANTINS	34
132 IPUEIRAS	33
133 SÃO SALVADOR DO TOCANTINS	33
134 SANTA MARIA DO TOCANTINS	31
135 TAIPAS DO TOCANTINS	30
136 MATEIROS	24
137 TUPIRATINS	18
138 NOVO ALEGRE	9
139 PORTO ALEGRE DO TOCANTINS	8
TOTAL	82.651

NOTIFICAÇÕES PARA COVID-19

TABELA 3. Distribuição dos óbitos confirmados acumulados da COVID-19, segundo município de residência, TOCANTINS.

MUNICÍPIO	TOTAL	MUNICÍPIO	TOTAL
1 ARAGUAÍNA	235	59 SANTA FÉ DO ARAGUAIA	4
2 PALMAS	199	60 SÃO BENTO DO TOCANTINS	4
3 GURUPI	59	61 TAGUATINGA	4
4 PORTO NACIONAL	53	62 ALIANÇA DO TOCANTINS	3
5 PARAÍSO DO TOCANTINS	49	63 ARAGOMINAS	3
6 COLINAS DO TOCANTINS	46	64 ARAPOEMA	3
7 ARAGUATINS	30	65 BERNARDO SAYÃO	3
8 GUARÁI	24	66 CASEARA	3
9 TOCANTINÓPOLIS	22	67 CONCEIÇÃO DO TOCANTINS	3
10 NOVA OLINDA	18	68 DUERÉ	3
11 FORMOSO DO ARAGUAIA	17	69 FÁTIMA	3
12 MIRANORTE	16	70 TABOCÃO	3
13 XAMBIOÁ	15	71 JAÚ DO TOCANTINS	3
14 ANANÁS	12	72 SAMPAIO	3
15 PEDRO AFONSO	12	73 SANTA TEREZINHA DO TOCANTINS	3
16 MIRACEMA DO TOCANTINS	11	74 ALMAS	2
17 ALVORADA	10	75 APARECIDA DO RIO NEGRO	2
18 AUGUSTINÓPOLIS	10	76 CAMPOS LINDOS	2
19 AGUIARNÓPOLIS	9	77 CHAPADA DE AREIA	2
20 ARAGUAÇU	9	78 CRISTALÂNDIA	2
21 ARAGUANÃ	9	79 GOIANORTE	2
22 DIANÓPOLIS	9	80 ITAGUATINS	2
23 ESPERANTINA	9	81 LIZARDA	2
24 SÃO MIGUEL DO TOCANTINS	9	82 LUZINÓPOLIS	2
25 COLMÉIA	8	83 NATIVIDADE	2
26 FIGUEIRÓPOLIS	7	84 PARANÁ	2
27 ITACAJÁ	7	85 PONTE ALTA DO BOM JESUS	2
28 LAGOA DA CONFUSÃO	7	86 PRAIA NORTE	2
29 PALMEIRÓPOLIS	7	87 PRESIDENTE KENNEDY	2
30 SILVANÓPOLIS	7	88 SANTA ROSA DO TOCANTINS	2
31 PAU D'ARCO	6	89 SANTA TEREZA DO TOCANTINS	2
32 PEIXE	6	90 TUPIRAMA	2
33 WANDERLÂNDIA	6	91 ÂNGICO	1
34 AXIXÁ DO TOCANTINS	5	92 ARAGUACEMA	1
35 BARRA DO OURO	5	93 BANDEIRANTES DO TOCANTINS	1
36 COUTO MAGALHÃES	5	94 BRASILÂNDIA DO TOCANTINS	1
37 DARCINÓPOLIS	5	95 CARMOLÂNDIA	1
38 DOIS IRMÃOS DO TOCANTINS	5	96 CARRASCO BONITO	1
39 GOIATINS	5	97 CHAPADA DA NATIVIDADE	1
40 MARIANÓPOLIS DO TOCANTINS	5	98 IPUEIRAS	1
41 NAZARÉ	5	99 JUARINA	1
42 PALMEIRANTE	5	100 LAJEADO	1
43 PALMEIRAS DO TOCANTINS	5	101 MAURILÂNDIA DO TOCANTINS	1
44 PEQUIZEIRO	5	102 MONTE DO CARMO	1
45 SÍTIO NOVO DO TOCANTINS	5	103 MONTE SANTO DO TOCANTINS	1
46 TOCANTÍNIA	5	104 NOVO ALEGRE	1
47 ABREULÂNDIA	4	105 OLIVEIRA DE FÁTIMA	1
48 BABAÇULÂNDIA	4	106 PIRAQUÊ	1
49 BARROLÂNDIA	4	107 PIUM	1
50 BREJINHO DE NAZARÉ	4	108 PORTO ALEGRE DO TOCANTINS	1
51 CARIRI DO TOCANTINS	4	109 RECURSOLÂNDIA	1
52 CENTENÁRIO	4	110 RIACHINHO	1
53 COMBINADO	4	111 RIO DOS BOIS	1
54 FILADÉLFIA	4	112 RIO SONO	1
55 LAGOA DO TOCANTINS	4	113 SANTA RITA DO TOCANTINS	1
56 NOVA ROSALÂNDIA	4	114 SÃO SEBASTIÃO DO TOCANTINS	1
57 PONTE ALTA DO TOCANTINS	4	115 TALISMÃ	1
58 SANDOLÂNDIA	4	TOTAL	1.173

Fonte: Centro de Informações Estratégicas da Vigilância em Saúde - CIEVS/TO

DETALHES DOS NOVOS ÓBITOS

- Mulher de 50 anos, residente de São Miguel do Tocantins. Comorbidades: diabetes. Óbito dia 20/08/20 no Hospital de Campanha de Imperatriz/MA.
- Homem de 69 anos, residente de Araguaína. Comorbidades: insuficiência cardíaca. Óbito dia 29/08/20 no Hospital Regional de Araguaína.
- Homem de 83 anos, residente em Palmas. Comorbidades: hipertensão, doença cardíaca crônica. Óbito dia 01/12/20 no Hospital Estadual de Combate a Covid-19.

O DETALHAMENTO DOS CASOS ACUMULADOS PODEM SER ACESSADOS NO SITE DA SECRETARIA DA SAÚDE
integra.saude.to.gov.br/covid19

OBSERVAÇÕES:

O Estado possui uma plataforma onde todos podem acompanhar os números da Covid-19 no Tocantins: <http://coronavirus.to.gov.br>

A Secretaria de Estado da Saúde (SES) esclarece que o banco de dados do Estado é dinâmico, em virtude do fechamento das investigações epidemiológicas, que alteram principalmente locais de residência dos casos positivos, trazendo modificações diárias no acumulado dos municípios e no total geral do Estado.

Os dados consolidados neste boletim são referentes às notificações recebidas no último dia, que podem abordar resultados diagnosticados em dias anteriores e notificados posteriormente ao Cievs Estadual. Para manter a credibilidade dos dados contabilizados, os gráficos apresentam a distribuição de novos casos de acordo com a data do diagnóstico e não sua notificação, por parte dos municípios. Em cada edição, o boletim apresenta a distribuição dos novos casos também por este critério.

Todas as informações que constam no boletim são provenientes dos sistemas oficiais do Ministério da Saúde alimentados pelos municípios:

Sistema Gerenciador de Ambiente Laboratorial (GAL) é o sistema utilizado pelos municípios para cadastro das mostras que serão encaminhadas ao Lacen para realização dos exames.

E-SUS-VE é a ferramenta de registro de notificação de casos suspeitos da Covid-19.

SIVEP-Gripe, é o Sistema de Informação da Vigilância Epidemiológica da Gripe, utilizado para notificação dos casos de Síndrome Respiratória Aguda Grave (SRAG) em unidades hospitalares e unidades de Pronto Atendimento (UPA).

SIM é o sistema de Informação sobre mortalidade, desenvolvido pelo Ministério da Saúde para unificação dos dados sobre óbitos no país.

Considerando o aumento recente de casos positivos que tem demandado tempo excessivo para confirmação de residências junto aos municípios, o Estado prevê o preenchimento correto de informações nas plataformas que serão utilizadas para consolidação dos boletins diários e a atualização da residência nos cartões SUS utilizado nos cadastros dos sistemas.

O Estado não irá confirmar residências junto aos municípios, estes devem ficar atentos aos dados informados nos Boletins Epidemiológicos diários, nos sistemas de notificação e cadastros de exames no Lacen.

Qualquer divergência deverá ser informada ao Cievs/COE do Estado que fará as correções nos próximos boletins.

Os dados contidos no boletim são consolidados com resultados de exames realizados no Lacen e notificações recebidas dos municípios até as 23:59h do último dia.