

NOTIFICAÇÕES PARA COVID-19

CASOS CONFIRMADOS

83.411

CASOS RECUPERADOS

75.017

CASOS ATIVOS

(EM ISOLAMENTO DOMICILIAR OU HOSPITALAR)

7.212

ÓBITOS

1.182

CASOS NOTIFICADOS

264.944

HOSPITALIZAÇÃO COVID

126

LEITOS PÚBLICOS **93**

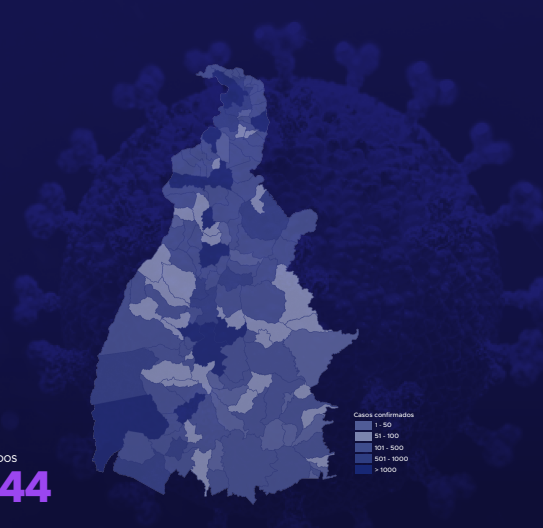
CLÍNICOS **39**

UTI COVID **54**

LEITOS PRIVADOS **33**

CLÍNICOS **24**

UTI COVID **9**



266º BOLETIM EPIDEMIOLÓGICO DE NOTIFICAÇÕES DA COVID-19 NO TOCANTINS

A Secretaria de Estado da Saúde (SES) informa que neste domingo, 6 de dezembro, foram contabilizados 113 novos casos confirmados para Covid-19. Deste total, 69 foram registrados nas últimas 24 horas e o restante por exames coletados em dias anteriores e que tiveram seus resultados liberados na data de ontem.

Desta forma, hoje o Tocantins registra um total de 264.944 pessoas notificadas com a Covid-19 e acumula 83.411 casos confirmados da doença. Destes, 75.017 pacientes estão recuperados e 7.212 estão ainda ativos (em isolamento domiciliar ou hospitalar), além de 1.182 óbitos.

TABELA 1. Distribuição dos novos casos confirmados para COVID-19, segundo município de residência, TOCANTINS.

MUNICÍPIO	TOTAL
1 PALMAS	76
2 ARAGUAÍNA	14
3 GURUPI	12
4 COLINAS DO TOCANTINS	5
5 SÃO BENTO DO TOCANTINS	2
6 BURITI DO TOCANTINS	1
7 MIRANORTE	1
8 PEDRO AFONSO	1
9 PONTE ALTA DO TOCANTINS	1
TOTAL	113

Fonte: Centro de Informações Estratégicas da Vigilância em Saúde – CIEVS/TO

NOTIFICAÇÕES PARA COVID-19

GRÁFICO 1. GRÁFICO 1. Distribuição dos novos casos confirmados da COVID-19, segundo sexo, TOCANTINS.

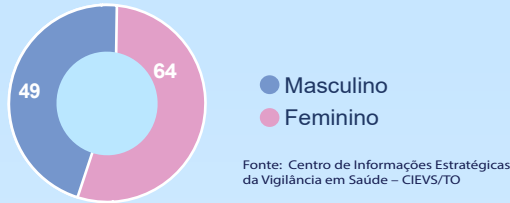


GRÁFICO 2. Distribuição dos novos casos confirmados da COVID-19, segundo Faixa Etária, TOCANTINS.

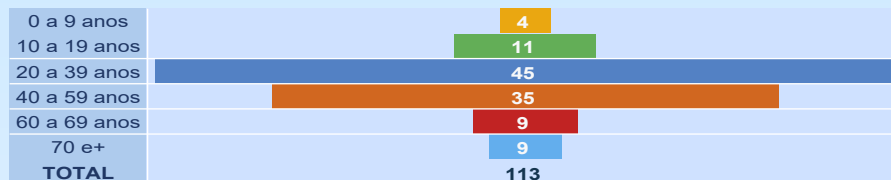


GRÁFICO 3. Perfil dos exames confirmados segundo tipo do teste, TOCANTINS.

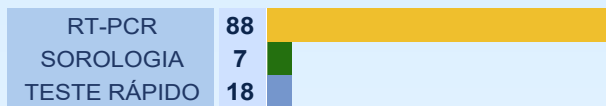


IMAGEM 1. Distribuição dos casos confirmados por Coronavírus segundo o município de residência.



NOTIFICAÇÕES PARA COVID-19

TABELA 2. Distribuição dos casos confirmados acumulados da COVID-19, segundo município de residência, TOCANTINS.

MUNICÍPIO	TOTAL
1 PALMAS	19532
2 ARAGUAÍNA	16797
3 COLINAS DO TOCANTINS	4668
4 GURUPI	4519
5 PORTO NACIONAL	2942
6 PARAÍSO DO TOCANTINS	2679
7 GUARÁI	1505
8 FORMOSO DO ARAGUAIA	1321
9 ARAGUATINS	1065
10 TOCANTINÓPOLIS	1036
11 XAMBIOÁ	1016
12 MIRACEMA DO TOCANTINS	824
13 PEDRO AFONSO	789
14 AUGUSTINÓPOLIS	739
15 MIRANORTE	713
16 LAGOA DA CONFUSÃO	691
17 GOIATINS	626
18 SÃO BENTO DO TOCANTINS	559
19 ALVORADA	557
20 ANANÁS	548
21 ARAGUAÇU	548
22 AXIXÁ DO TOCANTINS	533
23 ITACAJÁ	498
24 NOVA OLINDA	465
25 AGUIARNÓPOLIS	448
26 DIANÓPOLIS	448
27 DARCIÓPOLIS	436
28 BABAÇULÂNDIA	422
29 TOCANTÍNIA	422
30 WANDERLÂNDIA	422
31 PALMEIRANTE	382
32 NATIVIDADE	381
33 PALMEIRAS DO TOCANTINS	365
34 SAMPAIO	352
35 ESPERANTINA	344
36 SÃO MIGUEL DO TOCANTINS	340
37 FIGUEIRÓPOLIS	332
38 FILADÉLFIA	318
39 SANTA FÉ DO ARAGUAIA	305
40 CAMPOS LINDOS	292

Fonte: Centro de Informações Estratégicas da Vigilância em Saúde – CIEVS/TO

MUNICÍPIO	TOTAL
41 BURITI DO TOCANTINS	289
42 PEIXE	289
43 SILVANÓPOLIS	289
44 COLMÉIA	288
45 DIVINÓPOLIS DO TOCANTINS	288
46 SÃO SEBASTIÃO DO TOCANTINS	278
47 SÍTIO NOVO DO TOCANTINS	278
48 CARRASCO BONITO	263
49 PONTE ALTA DO TOCANTINS	263
50 ARAGOMINAS	257
51 PALMEIRÓPOLIS	257
52 BARROLÂNDIA	233
53 NAZARÉ	227
54 COMBINADO	226
55 PIUM	222
56 CARIRI DO TOCANTINS	217
57 FÁTIMA	217
58 RIO SONO	195
59 PEQUIZEIRO	194
60 ALIANÇA DO TOCANTINS	192
61 ITAPIRATINS	186
62 PRAIA NORTE	181
63 ARAGUANÁ	177
64 TABOCÃO	170
65 ITAGUATINS	169
66 TAGUATINGA	168
67 PAU D'ARCO	164
68 ARRAIAS	159
69 PARANÁ	157
70 RIACHINHO	154
71 SANTA TEREZA DO TOCANTINS	148
72 NOVA ROSALÂNDIA	146
73 SANDOLÂNDIA	146
74 ARAPOEMA	141
75 RIO DOS BOIS	141
76 LUZINÓPOLIS	140
77 CASEARA	127
78 COUTO MAGALHÃES	125
79 ITAPORÁ DO TOCANTINS	124
80 MONTE DO CARMO	124

MUNICÍPIO	TOTAL
81 MURICILÂNDIA	120
82 CENTENÁRIO	116
83 CRISTALÂNDIA	116
84 DUERÉ	116
85 GOIANORTE	111
86 TUPIRAMA	110
87 PUGMIL	107
88 ALMAS	106
89 MAURILÂNDIA DO TOCANTINS	106
90 TALISMÃ	105
91 RECURSOLÂNDIA	102
92 BOM JESUS DO TOCANTINS	101
93 SANTA TEREZINHA DO TOCANTINS	101
94 MARIANÓPOLIS DO TOCANTINS	98
95 BREJINHO DE NAZARE	97
96 ANGICO	96
97 DOIS IRMÃOS DO TOCANTINS	96
98 ABREULÂNDIA	94
99 NOVO ACORDO	94
100 PRESIDENTE KENNEDY	92
101 BANDEIRANTES DO TOCANTINS	91
102 CARMOLÂNDIA	91
103 BERNARDO SAYÃO	90
104 APARECIDA DO RIO NEGRO	88
105 LIZARDA	85
106 JAÚ DO TOCANTINS	81
107 BARRA DO OURO	79
108 CHAPADA DE AREIA	79
109 LAGOA DO TOCANTINS	69
110 SÃO FÉLIX DO TOCANTINS	69
111 SUCUPIRA	68

MUNICÍPIO	TOTAL
112 LAJEADO	65
113 OLIVEIRA DE FÁTIMA	65
114 CHAPADA DA NATIVIDADE	64
115 CRIXÁS DO TOCANTINS	64
116 SANTA RITA DO TOCANTINS	64
117 NOVO JARDIM	62
118 AURORA DO TOCANTINS	58
119 MONTE SANTO DO TOCANTINS	57
120 ARAGUACEMA	56
121 BRASILÂNDIA DO TOCANTINS	55
122 PINDORAMA DO TOCANTINS	55
123 RIO DA CONCEIÇÃO	53
124 PONTE ALTA DO BOM JESUS	50
125 JUARINA	49
126 PIRAQUÉ	49
127 SANTA ROSA DO TOCANTINS	49
128 CACHOEIRINHA	40
129 LAVANDEIRA	37
130 SÃO VALÉRIO	36
131 CONCEIÇÃO DO TOCANTINS	34
132 IPUEIRAS	33
133 SÃO SALVADOR DO TOCANTINS	33
134 SANTA MARIA DO TOCANTINS	31
135 TAIPAS DO TOCANTINS	30
136 MATEIROS	25
137 TUPIRATINS	18
138 NOVO ALEGRE	9
139 PORTO ALEGRE DO TOCANTINS	8
TOTAL	83.411

NOTIFICAÇÕES PARA COVID-19

TABELA 3. Distribuição dos óbitos confirmados acumulados da COVID-19, segundo município de residência, TOCANTINS.

MUNICÍPIO	TOTAL	MUNICÍPIO	TOTAL
1 ARAGUAÍNA	236	59 SANTA FÉ DO ARAGUAIA	4
2 PALMAS	200	60 SÃO BENTO DO TOCANTINS	4
3 GURUPI	59	61 TAGUATINGA	4
4 PORTO NACIONAL	54	62 ALIANÇA DO TOCANTINS	3
5 PARAÍSO DO TOCANTINS	49	63 ARAGOMINAS	3
6 COLINAS DO TOCANTINS	47	64 ARAPOEMA	3
7 ARAGUATINS	30	65 BERNARDO SAYÃO	3
8 GUARÁI	24	66 CASEARA	3
9 TOCANTINÓPOLIS	22	67 CONCEIÇÃO DO TOCANTINS	3
10 FORMOSO DO ARAGUAIA	18	68 DUERÉ	3
11 NOVA OLINDA	18	69 FÁTIMA	3
12 MIRANORTE	16	70 TABOCÃO	3
13 XAMBIOÁ	15	71 JAÚ DO TOCANTINS	3
14 ANANÁS	12	72 SAMPAIO	3
15 PEDRO AFONSO	12	73 SANTA TEREZINHA DO TOCANTINS	3
16 MIRACEMA DO TOCANTINS	11	74 ALMAS	2
17 ALVORADA	10	75 APARECIDA DO RIO NEGRO	2
18 AUGUSTINÓPOLIS	10	76 CAMPOS LINDOS	2
19 AGUIARNÓPOLIS	9	77 CARRASCO BONITO	2
20 ARAGUAÇU	9	78 CHAPADA DE AREIA	2
21 ARAGUANÃ	9	79 CRISTALÂNDIA	2
22 DIANÓPOLIS	9	80 GOIANORTE	2
23 ESPERANTINA	9	81 ITAGUATINS	2
24 SÃO MIGUEL DO TOCANTINS	9	82 LIZARDA	2
25 COLMÉIA	8	83 LUZINÓPOLIS	2
26 FIGUEIRÓPOLIS	7	84 NATIVIDADE	2
27 ITACAJÁ	7	85 PARANÃ	2
28 LAGOA DA CONFUSÃO	7	86 PONTE ALTA DO BOM JESUS	2
29 PALMEIRÓPOLIS	7	87 PRAIA NORTE	2
30 SILVANÓPOLIS	7	88 PRESIDENTE KENNEDY	2
31 PAU D'ARCO	6	89 SANTA ROSA DO TOCANTINS	2
32 PEIXE	6	90 SANTA TEREZA DO TOCANTINS	2
33 WANDERLÂNDIA	6	91 TUPIRAMA	2
34 AXIXÁ DO TOCANTINS	5	92 ANGICO	1
35 BARRA DO OURO	5	93 ARAGUACEMA	1
36 BREJINHO DE NAZARÉ	5	94 BANDEIRANTES DO TOCANTINS	1
37 COUTO MAGALHÃES	5	95 BRASILÂNDIA DO TOCANTINS	1
38 DARCIÓPOLIS	5	96 BURITI DO TOCANTINS	1
39 DOIS IRMÃOS DO TOCANTINS	5	97 CARMOLÂNDIA	1
40 GOIATINS	5	98 CHAPADA DA NATIVIDADE	1
41 MARIANÓPOLIS DO TOCANTINS	5	99 IPUEIRAS	1
42 NAZARÉ	5	100 JUARINA	1
43 PALMEIRANTE	5	101 LAJEADO	1
44 PALMEIRAS DO TOCANTINS	5	102 MAURILÂNDIA DO TOCANTINS	1
45 PEQUIZEIRO	5	103 MONTE DO CARMO	1
46 PONTE ALTA DO TOCANTINS	5	104 MONTE SANTO DO TOCANTINS	1
47 SÍTIO NOVO DO TOCANTINS	5	105 NOVO ALEGRE	1
48 TOCANTÍNIA	5	106 OLIVEIRA DE FÁTIMA	1
49 ABREULÂNDIA	4	107 PIRAQUÊ	1
50 BABAÇULÂNDIA	4	108 PIUM	1
51 BARROLÂNDIA	4	109 PORTO ALEGRE DO TOCANTINS	1
52 CARIRI DO TOCANTINS	4	110 RECURSOLÂNDIA	1
53 CENTENÁRIO	4	111 RIACHINHO	1
54 COMBINADO	4	112 RIO DOS BOIS	1
55 FILADÉLFIA	4	113 RIO SONO	1
56 LAGOA DO TOCANTINS	4	114 SANTA RITA DO TOCANTINS	1
57 NOVA ROSALÂNDIA	4	115 SÃO SEBASTIÃO DO TOCANTINS	1
58 SANDOLÂNDIA	4	116 TALISMÃ	1
		TOTAL	1.182

Fonte: Centro de Informações Estratégicas da Vigilância em Saúde - CIEVS/TO

DETALHES DOS NOVOS ÓBITOS

1. Homem, 50 anos. Residente em Ponte Alta do Tocantins. Comorbidades: sem relato. Óbito em 27/11/20 no Hospital Geral de Palmas.
2. Homem, 76 anos, residente em Colinas do Tocantins. Comorbidades: diabetes. Óbito em 27/11/20 no Hospital Regional de Araguaína.
3. Homem, 75 anos, residente em Buriti do Tocantins. Comorbidades: hipertensão arterial sistêmica e diabetes. Óbito em 28/11/20 no Hospital Regional de Araguaína.



O DETALHAMENTO DOS CASOS ACUMULADOS PODEM SER ACESSADOS NO SITE DA SECRETARIA DA SAÚDE
integra.saude.to.gov.br/covid19

OBSERVAÇÕES:

O Estado possui uma plataforma onde todos podem acompanhar os números da Covid-19 no Tocantins: <http://coronavirus.to.gov.br>

A Secretaria de Estado da Saúde (SES) esclarece que o banco de dados do Estado é dinâmico, em virtude do fechamento das investigações epidemiológicas, que alteram principalmente locais de residência dos casos positivos, trazendo modificações diárias no acumulado dos municípios e no total geral do Estado.

Os dados consolidados neste boletim são referentes às notificações recebidas no último dia, que podem abordar resultados diagnosticados em dias anteriores e notificados posteriormente ao Cievs Estadual. Para manter a credibilidade dos dados contabilizados, os gráficos apresentam a distribuição de novos casos de acordo com a data do diagnóstico e não sua notificação, por parte dos municípios. Em cada edição, o boletim apresenta a distribuição dos novos casos também por este critério.

Todas as informações que constam no boletim são provenientes dos sistemas oficiais do Ministério da Saúde alimentados pelos municípios:

Sistema Gerenciador de Ambiente Laboratorial (GAL) é o sistema utilizado pelos municípios para cadastro das mostras que serão encaminhadas ao Lacen para realização dos exames.

E-SUS-VE é a ferramenta de registro de notificação de casos suspeitos da Covid-19.

SIVEP-Gripe, é o Sistema de Informação da Vigilância Epidemiológica da Gripe, utilizado para notificação dos casos de Síndrome Respiratória Aguda Grave (SRAG) em unidades hospitalares e unidades de Pronto Atendimento (UPA).

SIM é o sistema de Informação sobre mortalidade, desenvolvido pelo Ministério da Saúde para unificação dos dados sobre óbitos no país.

Considerando o aumento recente de casos positivos que tem demandado tempo excessivo para confirmação de residências junto aos municípios, o Estado prevê o preenchimento correto de informações nas plataformas que serão utilizadas para consolidação dos boletins diários e a atualização da residência nos cartões SUS utilizado nos cadastros dos sistemas.

O Estado não irá confirmar residências junto aos municípios, estes devem ficar atentos aos dados informados nos Boletins Epidemiológicos diários, nos sistemas de notificação e cadastros de exames no Lacen.

Qualquer divergência deverá ser informada ao Cievs/COE do Estado que fará as correções nos próximos boletins.

Os dados contidos no boletim são consolidados com resultados de exames realizados no Lacen e notificações recebidas dos municípios até as 23:59h do último dia.