

NOTIFICAÇÕES PARA COVID-19

CASOS CONFIRMADOS

84.637

CASOS RECUPERADOS

75.885

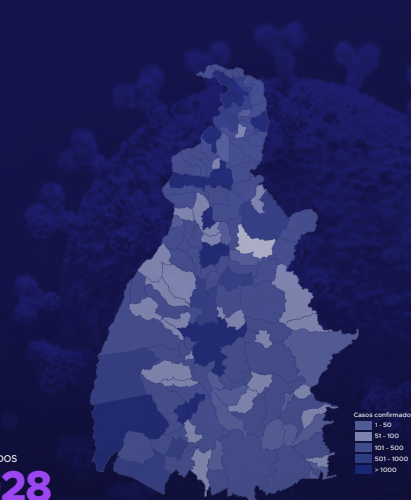
CASOS ATIVOS
(EM ISOLAMENTO DOMICILIAR OU HOSPITALAR)

7.560

ÓBITOS

1.192

CASOS NOTIFICADOS
269.028



HOSPITALIZAÇÃO COVID

142

LEITOS PÚBLICOS **92**
CLÍNICOS **35**
UTI COVID **57**

LEITOS PRIVADOS **50**
CLÍNICOS **27**
UTI COVID **23**

270º BOLETIM EPIDEMIOLÓGICO DE NOTIFICAÇÕES DA COVID-19 NO TOCANTINS

A Secretaria de Estado da Saúde (SES) informa que nesta quinta-feira, 10 de dezembro, foram contabilizados 366 novos casos confirmados para Covid-19. Deste total, 130 foram registrados nas últimas 24 horas e o restante por exames coletados em dias anteriores e que tiveram seus resultados liberados na data de ontem.

Desta forma, hoje o Tocantins registra um total de 269.028 pessoas notificadas com a Covid-19 e acumula 84.637 casos confirmados da doença. Destes, 75.885 pacientes estão recuperados e 7.560 estão ainda ativos (em isolamento domiciliar ou hospitalar), além de 1.192 óbitos.

TABELA 1. Distribuição dos novos casos confirmados para COVID-19, segundo município de residência, TOCANTINS.

MUNICÍPIO	TOTAL
1 PALMAS	108
2 ARAGUAÍNA	39
3 COLINAS DO TOCANTINS	30
4 PORTO NACIONAL	27
5 GURUPI	23
6 ANANÁS	13
7 XAMBIOÁ	11
8 CRISTALÂNDIA	10
9 GUARÁI	8
10 TOCANTINÓPOLIS	8
11 ARAGOMINAS	7
12 PARAÍSO DO TOCANTINS	7
13 DIANÓPOLIS	5
14 MIRANORTE	5
15 SILVANÓPOLIS	5
16 JUARINA	4
17 LUZINÓPOLIS	4
18 NOVO ALEGRE	4
19 WANDERLÂNDIA	4
20 ALMAS	3
21 BERNARDO SAYÃO	3
22 DIVINÓPOLIS DO TOCANTINS	3
23 NOVO ACORDO	3
24 ALVORADA	2
25 BREJINHO DE NAZARÉ	2
26 FÁTIMA	2

Fonte: Centro de Informações Estratégicas da Vigilância em Saúde - CIEVS/TO

MUNICÍPIO	TOTAL
27 LAGOA DA CONFUSÃO	2
28 MIRACEMA DO TOCANTINS	2
29 NOVA OLINDA	2
30 SÍTIO NOVO DO TOCANTINS	2
31 AGUIARNÓPOLIS	1
32 APARECIDA DO RIO NEGRO	1
33 ARAGUACEMA	1
34 ARAPOEMA	1
35 AUGUSTINÓPOLIS	1
36 BARROLÂNDIA	1
37 COUTO MAGALHÃES	1
38 FIGUEIRÓPOLIS	1
39 ITAGUATINS	1
40 MONTE DO CARMO	1
41 NAZARE	1
42 NOVA ROSALÂNDIA	1
43 PEDRO AFONSO	1
44 RECURSOLÂNDIA	1
45 RIO SONO	1
46 SAMPAIO	1
47 SANTA TEREZINHA DO TOCANTINS	1
48 SÃO MIGUEL DO TOCANTINS	1
TOTAL	366

NOTIFICAÇÕES PARA COVID-19

GRÁFICO 1. GRÁFICO 1. Distribuição dos novos casos confirmados da COVID-19, segundo sexo, TOCANTINS.

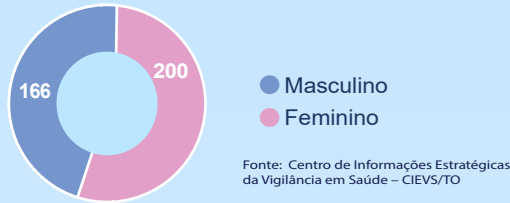


GRÁFICO 2. Distribuição dos novos casos confirmados da COVID-19, segundo Faixa Etária, TOCANTINS.

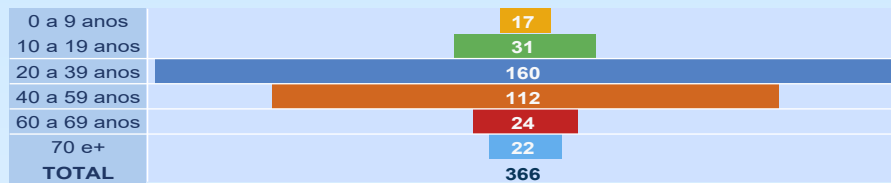


GRÁFICO 3. Perfil dos exames confirmados segundo tipo do teste, TOCANTINS.

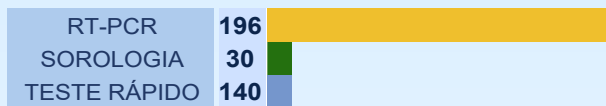


IMAGEM 1. Distribuição dos casos confirmados por Coronavírus segundo o município de residência.



NOTIFICAÇÕES PARA COVID-19

TABELA 2. Distribuição dos casos confirmados acumulados da COVID-19, segundo município de residência, TOCANTINS.

MUNICÍPIO	TOTAL
1 PALMAS	19840
2 ARAGUAÍNA	16961
3 COLINAS DO TOCANTINS	4732
4 GURUPI	4592
5 PORTO NACIONAL	2998
6 PARAÍSO DO TOCANTINS	2709
7 GUARÁI	1522
8 FORMOSO DO ARAGUAIA	1322
9 TOCANTINÓPOLIS	1075
10 ARAGUATINS	1069
11 XAMBIOÁ	1026
12 MIRACEMA DO TOCANTINS	837
13 PEDRO AFONSO	792
14 AUGUSTINÓPOLIS	750
15 MIRANORTE	727
16 LAGOA DA CONFUSÃO	691
17 GOIATINS	625
18 ANANÁS	588
19 SÃO BENTO DO TOCANTINS	588
20 ALVORADA	560
21 AXIXÁ DO TOCANTINS	554
22 ARAGUAÇU	551
23 ITACAJÁ	501
24 NOVA OLINDA	471
25 DIANÓPOLIS	458
26 AGUIARNÓPOLIS	454
27 DARCIÓPOLIS	437
28 WANDERLÂNDIA	434
29 BABACULÂNDIA	422
30 TOCANTÍNIA	422
31 NATIVIDADE	390
32 PALMEIRANTE	382
33 PALMEIRAS DO TOCANTINS	365
34 SAMPAIO	361
35 ESPERANTINA	350
36 SÃO MIGUEL DO TOCANTINS	341
37 FIGUEIRÓPOLIS	333
38 FILADÉLFIA	325
39 SANTA FÉ DO ARAGUAIA	306
40 SILVANÓPOLIS	303

Fonte: Centro de Informações Estratégicas da Vigilância em Saúde – CIEVS/TO

MUNICÍPIO	TOTAL
41 DIVINÓPOLIS DO TOCANTINS	296
42 COLMÉIA	295
43 CAMPOS LINDOS	292
44 BURITI DO TOCANTINS	291
45 PEIXE	289
46 ARAGOMINAS	286
47 SÍTIO NOVO DO TOCANTINS	280
48 SÃO SEBASTIÃO DO TOCANTINS	278
49 PONTE ALTA DO TOCANTINS	264
50 CARRASCO BONITO	263
51 PALMEIRÓPOLIS	258
52 NAZARÉ	237
53 BARROLÂNDIA	234
54 COMBINADO	226
55 PIUM	222
56 FÁTIMA	219
57 CARIRI DO TOCANTINS	217
58 PEQUIZEIRO	196
59 RIO SONO	196
60 ALIANÇA DO TOCANTINS	192
61 ITAPIRATINS	186
62 PRAIA NORTE	181
63 ARAGUANÁ	178
64 TABOCÃO	174
65 TAGUATINGA	173
66 ITAGUATINS	171
67 PAU D'ARCO	164
68 ARRAIAS	159
69 PARANÁ	157
70 RIACHINHO	154
71 NOVA ROSALÂNDIA	150
72 SANTA TEREZA DO TOCANTINS	148
73 ARAPOEMA	147
74 SANDOLÂNDIA	146
75 LUZINÓPOLIS	144
76 CRISTALÂNDIA	143
77 RIO DOS BOIS	142
78 CASEARA	130
79 COUTO MAGALHÃES	126
80 MONTE DO CARMO	126

MUNICÍPIO	TOTAL
81 ITAPORÁ DO TOCANTINS	124
82 GOIANORTE	123
83 MURICILÂNDIA	122
84 CENTENÁRIO	119
85 DUERÉ	116
86 TUPIRAMA	111
87 ALMAS	110
88 NOVO ACORDO	110
89 BREJINHO DE NAZARÉ	108
90 MAURILÂNDIA DO TOCANTINS	108
91 PUGMIL	107
92 SANTA TEREZINHA DO TOCANTINS	106
93 RECURSOLÂNDIA	105
94 TALISMÃ	104
95 BOM JESUS DO TOCANTINS	101
96 BERNARDO SAYÃO	99
97 MARIANÓPOLIS DO TOCANTINS	98
98 ÂNGICO	97
99 DOIS IRMÃOS DO TOCANTINS	96
100 ABREULÂNDIA	94
101 CARMOLÂNDIA	94
102 BANDEIRANTES DO TOCANTINS	93
103 APARECIDA DO RIO NEGRO	92
104 PRESIDENTE KENNEDY	92
105 LIZARDA	85
106 JAÚ DO TOCANTINS	83
107 CHAPADA DE AREIA	80
108 BARRA DO OURO	79
109 LAGOA DO TOCANTINS	70
110 SÃO FELIX DO TOCANTINS	69
111 SUCUPIRA	68

MUNICÍPIO	TOTAL
112 LAJEADO	67
113 OLIVEIRA DE FÁTIMA	65
114 CHAPADA DA NATIVIDADE	64
115 CRIXÁS DO TOCANTINS	64
116 NOVO JARDIM	64
117 SANTA RITA DO TOCANTINS	64
118 PINDORAMA DO TOCANTINS	61
119 AURORA DO TOCANTINS	58
120 BRASILÂNDIA DO TOCANTINS	58
121 ARAGUACEMA	57
122 MONTE SANTO DO TOCANTINS	57
123 JUARINA	54
124 RIO DA CONCEIÇÃO	53
125 PONTE ALTA DO BOM JESUS	50
126 PIRAQUÉ	49
127 SANTA ROSA DO TOCANTINS	49
128 CACHOEIRINHA	40
129 LAVANDEIRA	37
130 SÃO VALÉRIO	37
131 CONCEIÇÃO DO TOCANTINS	34
132 IPUEIRAS	34
133 SÃO SALVADOR DO TOCANTINS	34
134 SANTA MARIA DO TOCANTINS	31
135 TAIPAS DO TOCANTINS	30
136 MATEIROS	29
137 TUPIRATINS	19
138 NOVO ALEGRE	13
139 PORTO ALEGRE DO TOCANTINS	8
TOTAL	84.637

NOTIFICAÇÕES PARA COVID-19

TABELA 3. Distribuição dos óbitos confirmados acumulados da COVID-19, segundo município de residência, TOCANTINS.

MUNICÍPIO	TOTAL	MUNICÍPIO	TOTAL
1 ARAGUAÍNA	236	59 NOVA ROSALÂNDIA	4
2 PALMAS	204	60 SANDOLÂNDIA	4
3 GURUPI	59	61 SANTA FÉ DO ARAGUAIA	4
4 PORTO NACIONAL	54	62 SÃO BENTO DO TOCANTINS	4
5 PARAÍSO DO TOCANTINS	49	63 TAGUATINGA	4
6 COLINAS DO TOCANTINS	47	64 ALIANÇA DO TOCANTINS	3
7 ARAGUATINS	30	65 BERNARDO SAYÃO	3
8 GUARÁI	24	66 CASEARA	3
9 TOCANTINÓPOLIS	22	67 CONCEIÇÃO DO TOCANTINS	3
10 FORMOSO DO ARAGUAIA	18	68 DUERÉ	3
11 NOVA OLINDA	18	69 FÁTIMA	3
12 MIRANORTE	16	70 TABOCÃO	3
13 XAMBIOÁ	15	71 JAÚ DO TOCANTINS	3
14 ANANAS	13	72 SAMPAIO	3
15 PEDRO AFONSO	13	73 SANTA TEREZINHA DO TOCANTINS	3
16 MIRACEMA DO TOCANTINS	11	74 ALMAS	2
17 ALVORADA	10	75 APARECIDA DO RIO NEGRO	2
18 AUGUSTINÓPOLIS	10	76 CAMPOS LINDOS	2
19 AGUIARNÓPOLIS	9	77 CARRASCO BONITO	2
20 ARAGUAÇU	9	78 CHAPADA DE AREIA	2
21 ARAGUANÃ	9	79 CRISTALÂNDIA	2
22 DIANÓPOLIS	9	80 GOIANORTE	2
23 ESPERANTINA	9	81 ITAGUATINS	2
24 SÃO MIGUEL DO TOCANTINS	9	82 LAJEADO	2
25 COLMÉIA	8	83 LIZARDA	2
26 FIGUEIRÓPOLIS	7	84 LUZINÓPOLIS	2
27 ITACAJÁ	7	85 NATIVIDADE	2
28 LAGOA DA CONFUSÃO	7	86 PARANÁ	2
29 PALMEIRÓPOLIS	7	87 PONTE ALTA DO BOM JESUS	2
30 SILVANÓPOLIS	7	88 PRAIA NORTE	2
31 PAU D'ARCO	6	89 PRESIDENTE KENNEDY	2
32 PEIXE	6	90 SANTA ROSA DO TOCANTINS	2
33 WANDERLÂNDIA	6	91 SANTA TEREZA DO TOCANTINS	2
34 ARAGOMINAS	5	92 TUPIRAMA	2
35 AXIXÁ DO TOCANTINS	5	93 ANGICO	1
36 BARRA DO OURO	5	94 ARAGUACEMA	1
37 BREJINHO DE NAZARÉ	5	95 BANDEIRANTES DO TOCANTINS	1
38 COUTO MAGALHÃES	5	96 BRASILÂNDIA DO TOCANTINS	1
39 DARCIÓPOLIS	5	97 BURITI DO TOCANTINS	1
40 DOIS IRMÃOS DO TOCANTINS	5	98 CARMOLÂNDIA	1
41 GOIATINS	5	99 CHAPADA DA NATIVIDADE	1
42 MARIANÓPOLIS DO TOCANTINS	5	100 IPUEIRAS	1
43 NAZARÉ	5	101 JUARINA	1
44 PALMEIRANTE	5	102 MAURILÂNDIA DO TOCANTINS	1
45 PALMEIRAS DO TOCANTINS	5	103 MONTE DO CARMO	1
46 PEQUIZEIRO	5	104 MONTE SANTO DO TOCANTINS	1
47 PONTE ALTA DO TOCANTINS	5	105 NOVO ALEGRE	1
48 SÍTIO NOVO DO TOCANTINS	5	106 OLIVEIRA DE FÁTIMA	1
49 TOCANTÍNIA	5	107 PIRAQUÊ	1
50 ABREULÂNDIA	4	108 PIUM	1
51 ARAPOEMA	4	109 PORTO ALEGRE DO TOCANTINS	1
52 BABAÇULÂNDIA	4	110 RECURSOLÂNDIA	1
53 BARROLÂNDIA	4	111 RIACHINHO	1
54 CARIRÍ DO TOCANTINS	4	112 RIO DOS BOIS	1
55 CENTENÁRIO	4	113 RIO SONO	1
56 COMBINADO	4	114 SANTA RITA DO TOCANTINS	1
57 FILADÉLFIA	4	115 SÃO SEBASTIÃO DO TOCANTINS	1
58 LAGOA DO TOCANTINS	4	116 TALISMÃ	1
		TOTAL	1.192

Fonte: Centro de Informações Estratégicas da Vigilância em Saúde – CIEVS/TO

DETALHES DOS NOVOS ÓBITOS

1. Homem, 84 anos, residente em Araguaína. Comorbidades: diabetes, insuficiência cardíaca e hipertensão. Óbito em 04/09/20 no Hospital Climec/Marabá-PA.
2. Homem, 77 anos, residente em Palmas. Comorbidades: diabetes e hipertensão. Óbito em 07/12/20 no Hospital Intensicare.

O DETALHAMENTO DOS CASOS ACUMULADOS PODEM SER ACESSADOS NO SITE DA SECRETARIA DA SAÚDE
integra.saude.to.gov.br/covid19

OBSERVAÇÕES:

O Estado possui uma plataforma onde todos podem acompanhar os números da Covid-19 no Tocantins: <http://coronavirus.to.gov.br>

A Secretaria de Estado da Saúde (SES) esclarece que o banco de dados do Estado é dinâmico, em virtude do fechamento das investigações epidemiológicas, que alteram principalmente locais de residência dos casos positivos, trazendo modificações diárias no acumulado dos municípios e no total geral do Estado.

Os dados consolidados neste boletim são referentes às notificações recebidas no último dia, que podem abordar resultados diagnosticados em dias anteriores e notificados posteriormente ao Cievs Estadual. Para manter a credibilidade dos dados contabilizados, os gráficos apresentam a distribuição de novos casos de acordo com a data do diagnóstico e não sua notificação, por parte dos municípios. Em cada edição, o boletim apresenta a distribuição dos novos casos também por este critério.

Todas as informações que constam no boletim são provenientes dos sistemas oficiais do Ministério da Saúde alimentados pelos municípios:

Sistema Gerenciador de Ambiente Laboratorial (GAL) é o sistema utilizado pelos municípios para cadastro das mostras que serão encaminhadas ao Lacen para realização dos exames.

E-SUS-VE é a ferramenta de registro de notificação de casos suspeitos da Covid-19.

SIVEP-Gripe, é o Sistema de Informação da Vigilância Epidemiológica da Gripe, utilizado para notificação dos casos de Síndrome Respiratória Aguda Grave (SRAG) em unidades hospitalares e unidades de Pronto Atendimento (UPA).

SIM é o sistema de Informação sobre mortalidade, desenvolvido pelo Ministério da Saúde para unificação dos dados sobre óbitos no país.

Considerando o aumento recente de casos positivos que tem demandado tempo excessivo para confirmação de residências junto aos municípios, o Estado prevê o preenchimento correto de informações nas plataformas que serão utilizadas para consolidação dos boletins diários e a atualização da residência nos cartões SUS utilizado nos cadastros dos sistemas.

O Estado não irá confirmar residências junto aos municípios, estes devem ficar atentos aos dados informados nos Boletins Epidemiológicos diários, nos sistemas de notificação e cadastros de exames no Lacen.

Qualquer divergência deverá ser informada ao Cievs/COE do Estado que fará as correções nos próximos boletins.

Os dados contidos no boletim são consolidados com resultados de exames realizados no Lacen e notificações recebidas dos municípios até as 23:59h do último dia.