

NOTIFICAÇÕES PARA COVID-19

CASOS CONFIRMADOS

85.549

CASOS RECUPERADOS

76.830

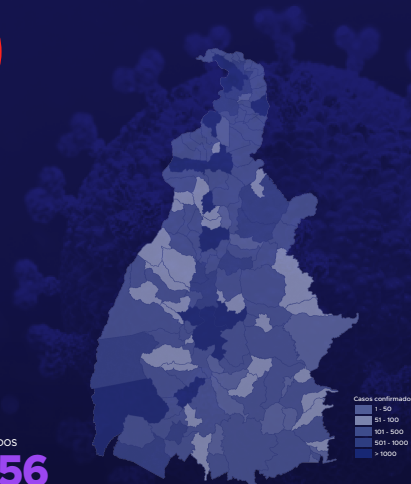
CASOS ATIVOS
(EM ISOLAMENTO DOMICILIAR OU HOSPITALAR)

7.516

ÓBITOS

1.203

CASOS NOTIFICADOS
272.656



HOSPITALIZAÇÃO COVID

144

LEITOS PÚBLICOS **96**

CLÍNICOS **30**

UTI COVID **66**

LEITOS PRIVADOS **48**

CLÍNICOS **32**

UTI COVID **16**

274º BOLETIM EPIDEMIOLÓGICO DE NOTIFICAÇÕES DA COVID-19 NO TOCANTINS

A Secretaria de Estado da Saúde (SES) informa que nesta segunda-feira, 14 de dezembro, foram contabilizados 175 novos casos confirmados para Covid-19. Deste total, 57 foram registrados nas últimas 24 horas e o restante por exames coletados em dias anteriores e que tiveram seus resultados liberados na data de ontem.

Desta forma, hoje o Tocantins registra um total de 272.656 pessoas notificadas com a Covid-19 e acumula 85.549 casos confirmados da doença. Destes, 76.830 pacientes estão recuperados e 7.516 estão ainda ativos (em isolamento domiciliar ou hospitalar), além de 1.203 óbitos.

TABELA 1. Distribuição dos novos casos confirmados para COVID-19, segundo município de residência, TOCANTINS.

MUNICÍPIO	TOTAL
1 PALMAS	56
2 ARAGUAÍNA	51
3 GURUPI	17
4 PARAÍSO DO TOCANTINS	9
5 ARAGUATINS	6
6 MIRANORTE	5
7 NOVA OLINDA	4
8 DARCIÓPOLIS	3
9 NOVO ACORDO	3
10 SÃO FÉLIX DO TOCANTINS	3
11 CRISTALÂNDIA	2
12 DIANÓPOLIS	2
13 GUARÁI	2
14 ABREULÂNDIA	1
15 AGUIARNÓPOLIS	1
16 ARAPOEMA	1
17 BANDEIRANTES DO TOCANTINS	1
18 BRASILÂNDIA DO TOCANTINS	1
19 BURITI DO TOCANTINS	1
20 ITAPIRATINS	1
21 JAÚ DO TOCANTINS	1
22 LAGOA DA CONFUSÃO	1
23 MONTE DO CARMO	1
24 MURICILÂNDIA	1
25 TOCANTINÓPOLIS	1
TOTAL	175

Fonte: Centro de Informações Estratégicas da Vigilância em Saúde - CIEVS/TO

NOTIFICAÇÕES PARA COVID-19

GRÁFICO 1. GRÁFICO 1. Distribuição dos novos casos confirmados da COVID-19, segundo sexo, TOCANTINS.

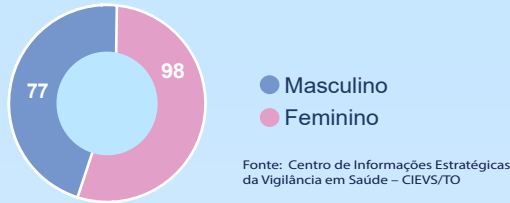


GRÁFICO 2. Distribuição dos novos casos confirmados da COVID-19, segundo Faixa Etária, TOCANTINS.

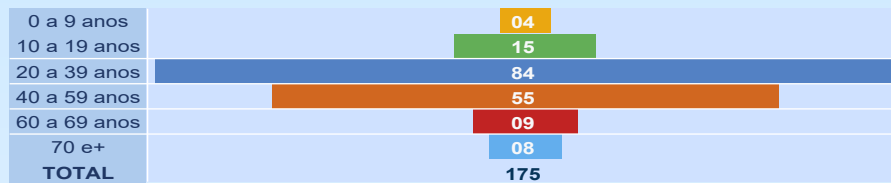


GRÁFICO 3. Perfil dos exames confirmados segundo tipo do teste, TOCANTINS.

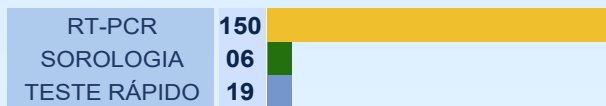


IMAGEM 1. Distribuição dos casos confirmados por Coronavírus segundo o município de residência.



NOTIFICAÇÕES PARA COVID-19

TABELA 2. Distribuição dos casos confirmados acumulados da COVID-19, segundo município de residência, TOCANTINS.

MUNICÍPIO	TOTAL
1 PALMAS	20.146
2 ARAGUAÍNA	17.124
3 COLINAS DO TOCANTINS	4.772
4 GURUPI	4.648
5 PORTO NACIONAL	3.031
6 PARAÍSO DO TOCANTINS	2.720
7 GUARÁI	1.534
8 FORMOSO DO ARAGUAIA	1.323
9 TOCANTINÓPOLIS	1.080
10 ARAGUATINS	1.078
11 XAMBIOÁ	1.031
12 MIRACEMA DO TOCANTINS	842
13 PEDRO AFONSO	796
14 MIRANORTE	754
15 AUGUSTINÓPOLIS	751
16 LAGOA DA CONFUSÃO	699
17 GOIATINS	626
18 SÃO BENTO DO TOCANTINS	590
19 ANANÁS	589
20 AXIXÁ DO TOCANTINS	570
21 ALVORADA	560
22 ARAGUAÇU	552
23 ITACAJÁ	504
24 NOVA OLINDA	476
25 DIANÓPOLIS	461
26 AGUIARNÓPOLIS	457
27 DARCIÓPOLIS	439
28 WANDERLÂNDIA	438
29 BABACULÂNDIA	427
30 TOCANTÍNIA	424
31 NATIVIDADE	395
32 PALMEIRANTE	384
33 PALMEIRAS DO TOCANTINS	366
34 SAMPAIO	364
35 ESPERANTINA	350
36 SÃO MIGUEL DO TOCANTINS	341
37 FIGUEIRÓPOLIS	334
38 FILADÉLFIA	328
39 SILVANÓPOLIS	317
40 SANTA FÉ DO ARAGUAIA	312

Fonte: Centro de Informações Estratégicas da Vigilância em Saúde – CIEVS/TO

MUNICÍPIO	TOTAL
41 DIVINÓPOLIS DO TOCANTINS	301
42 COLMEIA	295
43 ARAGOMINAS	294
44 BURITI DO TOCANTINS	292
45 CAMPOS LINDOS	292
46 PEIXE	289
47 SÍTIO NOVO DO TOCANTINS	280
48 SÃO SEBASTIÃO DO TOCANTINS	278
49 PONTE ALTA DO TOCANTINS	266
50 CARRASCO BONITO	265
51 PALMEIRÓPOLIS	258
52 NAZARÉ	243
53 BARROLÂNDIA	236
54 COMBINADO	226
55 PIUM	222
56 FÁTIMA	219
57 CARIRI DO TOCANTINS	217
58 ITAPIRATINS	199
59 PEQUIZEIRO	196
60 RIO SONO	196
61 ALIANÇA DO TOCANTINS	193
62 PRAIA NORTE	181
63 ARAGUANA	178
64 TABOCÃO	175
65 TAGUATINGA	174
66 ITAGUATINS	171
67 PAU D'ARCO	165
68 ARRAIAS	160
69 PARANÁ	157
70 RIACHINHO	154
71 NOVA ROSALÂNDIA	150
72 ARAPOEMA	149
73 CRISTALÂNDIA	149
74 SANTA TEREZA DO TOCANTINS	148
75 SANDOLÂNDIA	146
76 LUZINÓPOLIS	144
77 RIO DOS BOIS	144
78 ANGICO	136
79 CASEARA	130
80 MONTE DO CARMO	130

MUNICÍPIO	TOTAL
81 ITAPORÁ DO TOCANTINS	129
82 COUTO MAGALHÃES	127
83 GOIANORTE	125
84 MURICILÂNDIA	123
85 CENTENÁRIO	119
86 DUERÉ	116
87 NOVO ACORDO	114
88 TUPIRAMA	113
89 BREJINHO DE NAZARÉ	112
90 ALMAS	110
91 MAURILÂNDIA DO TOCANTINS	108
92 SANTA TEREZINHA DO TOCANTINS	108
93 PUGMIL	107
94 RECURSOLÂNDIA	105
95 TALISMÃ	104
96 BOM JESUS DO TOCANTINS	101
97 BERNARDO SAYAO	100
98 MARIANÓPOLIS DO TOCANTINS	98
99 ABREULÂNDIA	96
100 DOIS IRMÃOS DO TOCANTINS	96
101 CARMOLÂNDIA	95
102 APARECIDA DO RIO NEGRO	94
103 BANDEIRANTES DO TOCANTINS	93
104 PRESIDENTE KENNEDY	93
105 LIZARDA	86
106 JAÚ DO TOCANTINS	84
107 CHAPADA DE AREIA	81
108 BARRA DO OURO	79
109 SÃO FELIX DO TOCANTINS	72
110 LAGOA DO TOCANTINS	71
111 SUCUPIRA	70

MUNICÍPIO	TOTAL
112 LAJEADO	67
113 OLIVEIRA DE FÁTIMA	65
114 CHAPADA DA NATIVIDADE	64
115 CRIXÁS DO TOCANTINS	64
116 NOVO JARDIM	64
117 SANTA RITA DO TOCANTINS	64
118 BRASILÂNDIA DO TOCANTINS	61
119 PINDORAMA DO TOCANTINS	61
120 AURORA DO TOCANTINS	58
121 MONTE SANTO DO TOCANTINS	57
122 ARAGUACEMA	56
123 JUARINA	54
124 RIO DA CONCEIÇÃO	53
125 PONTE ALTA DO BOM JESUS	52
126 PIRAQUÊ	49
127 SANTA ROSA DO TOCANTINS	49
128 CACHOEIRINHA	41
129 LAVANDEIRA	37
130 SÃO VALÉRIO	37
131 CONCEIÇÃO DO TOCANTINS	34
132 IPUEIRAS	34
133 SÃO SALVADOR DO TOCANTINS	34
134 SANTA MARIA DO TOCANTINS	33
135 MATEIROS	31
136 TAIPAS DO TOCANTINS	30
137 TUPIRATINS	19
138 NOVO ALEGRE	13
139 PORTO ALEGRE DO TOCANTINS	8
TOTAL	85.549

NOTIFICAÇÕES PARA COVID-19

TABELA 3. Distribuição dos óbitos confirmados acumulados da COVID-19, segundo município de residência, TOCANTINS.

MUNICÍPIO	TOTAL	MUNICÍPIO	TOTAL
1 ARAGUAÍNA	237	59 NOVA ROSALÂNDIA	4
2 PALMAS	205	60 SANDOLÂNDIA	4
3 GURUPI	59	61 SANTA FÉ DO ARAGUAIA	4
4 PORTO NACIONAL	55	62 SÃO BENTO DO TOCANTINS	4
5 PARAÍSO DO TOCANTINS	49	63 TAGUATINGA	4
6 COLINAS DO TOCANTINS	47	64 ALIANÇA DO TOCANTINS	3
7 ARAGUATINS	30	65 BERNARDO SAYAO	3
8 GUARÁI	24	66 CARRASCO BONITO	3
9 TOCANTINÓPOLIS	22	67 CASEARA	3
10 FORMOSO DO ARAGUAIA	18	68 CONCEIÇÃO DO TOCANTINS	3
11 NOVA OLINDA	18	69 DUERÉ	3
12 MIRANORTE	16	70 FÁTIMA	3
13 XAMBIOÁ	15	71 TABOÇÃO	3
14 ANANÁS	13	72 JAÚ DO TOCANTINS	3
15 PEDRO AFONSO	13	73 PONTE ALTA DO BOM JESUS	3
16 MIRACEMA DO TOCANTINS	11	74 SAMPAIO	3
17 ALVORADA	10	75 SANTA TEREZINHA DO TOCANTINS	3
18 AUGUSTINÓPOLIS	10	76 ALMAS	2
19 LAGOA DA CONFUSÃO	10	77 APARECIDA DO RIO NEGRO	2
20 AGUIARNÓPOLIS	9	78 BANDEIRANTES DO TOCANTINS	2
21 ARAGUAÇU	9	79 CAMPOS LINDOS	2
22 ARAGUAÍNA	9	80 CHAPADA DE AREIA	2
23 DIANÓPOLIS	9	81 CRISTALÂNDIA	2
24 ESPERANTINA	9	82 GOIANORTE	2
25 SÃO MIGUEL DO TOCANTINS	9	83 ITAGUATINS	2
26 COLMEIA	8	84 LAJEADO	2
27 FIGUEIRÓPOLIS	7	85 LIZARDA	2
28 ITACAJÁ	7	86 LUZINÓPOLIS	2
29 PALMEIRÓPOLIS	7	87 NATIVIDADE	2
30 SILVANÓPOLIS	7	88 PARANÁ	2
31 GOIATINS	6	89 PRAIA NORTE	2
32 PAU D'ARCO	6	90 PRESIDENTE KENNEDY	2
33 PEIXE	6	91 SANTA ROSA DO TOCANTINS	2
34 PEQUIZEIRO	6	92 SANTA TEREZA DO TOCANTINS	2
35 WANDERLÂNDIA	6	93 TUPIRAMA	2
36 ARAGOMINAS	5	94 ANGICO	1
37 AXIXÁ DO TOCANTINS	5	95 ARAGUACEMA	1
38 BARRA DO OURO	5	96 BRASILÂNDIA DO TOCANTINS	1
39 BREJINHO DE NAZARÉ	5	97 BURITI DO TOCANTINS	1
40 COUTO MAGALHÃES	5	98 CARMOLÂNDIA	1
41 DARCINÓPOLIS	5	99 CHAPADA DA NATIVIDADE	1
42 DOIS IRMÃOS DO TOCANTINS	5	100 IPUEIRAS	1
43 MARIANÓPOLIS DO TOCANTINS	5	101 JUARINA	1
44 NAZARÉ	5	102 MAURILÂNDIA DO TOCANTINS	1
45 PALMEIRANTE	5	103 MONTE DO CARMO	1
46 PALMEIRAS DO TOCANTINS	5	104 MONTE SANTO DO TOCANTINS	1
47 PONTE ALTA DO TOCANTINS	5	105 NOVO ALEGRE	1
48 SÍTIO NOVO DO TOCANTINS	5	106 OLIVEIRA DE FÁTIMA	1
49 TOCANTÍNIA	5	107 PIRAQUÊ	1
50 ABREULÂNDIA	4	108 PIUM	1
51 ARAPOEMA	4	109 PORTO ALEGRE DO TOCANTINS	1
52 BABAÇULÂNDIA	4	110 RECURSOLÂNDIA	1
53 BARROLÂNDIA	4	111 RIACHINHO	1
54 CARIRI DO TOCANTINS	4	112 RIO DOS BOIS	1
55 CENTENÁRIO	4	113 RIO SONO	1
56 COMBINADO	4	114 SANTA RITA DO TOCANTINS	1
57 FILADÉLFIA	4	115 SÃO SEBASTIÃO DO TOCANTINS	1
58 LAGOA DO TOCANTINS	4	116 TALISMÃ	1
		TOTAL	1.203

Fonte: Centro de Informações Estratégicas da Vigilância em Saúde - CIEVS/TO

DETALHES DOS NOVOS ÓBITOS

1. Homem, 64 anos, residente em Lagoa da Confusão. Comorbidades: sem relatos. Óbito no dia 28/08/20.
2. Homem, 71 anos, residente em Bandeirantes do Tocantins. Comorbidades: Hipertensão. Óbito no dia 19/11/20 no Instituto Sinai em Araguaína.

O DETALHAMENTO DOS CASOS ACUMULADOS PODEM SER ACESSADOS NO SITE DA SECRETARIA DA SAÚDE
integra.saude.to.gov.br/covid19

OBSERVAÇÕES:

O Estado possui uma plataforma onde todos podem acompanhar os números da Covid-19 no Tocantins: <http://coronavirus.to.gov.br>

A Secretaria de Estado da Saúde (SES) esclarece que o banco de dados do Estado é dinâmico, em virtude do fechamento das investigações epidemiológicas, que alteram principalmente locais de residência dos casos positivos, trazendo modificações diárias no acumulado dos municípios e no total geral do Estado.

Os dados consolidados neste boletim são referentes às notificações recebidas no último dia, que podem abordar resultados diagnosticados em dias anteriores e notificados posteriormente ao Cievs Estadual. Para manter a credibilidade dos dados contabilizados, os gráficos apresentam a distribuição de novos casos de acordo com a data do diagnóstico e não sua notificação, por parte dos municípios. Em cada edição, o boletim apresenta a distribuição dos novos casos também por este critério.

Todas as informações que constam no boletim são provenientes dos sistemas oficiais do Ministério da Saúde alimentados pelos municípios:

Sistema Gerenciador de Ambiente Laboratorial (GAL) é o sistema utilizado pelos municípios para cadastro das mostras que serão encaminhadas ao Lacen para realização dos exames.

E-SUS-VE é a ferramenta de registro de notificação de casos suspeitos da Covid-19.

SIVEP-Gripe, é o Sistema de Informação da Vigilância Epidemiológica da Gripe, utilizado para notificação dos casos de Síndrome Respiratória Aguda Grave (SRAG) em unidades hospitalares e unidades de Pronto Atendimento (UPA).

SIM é o sistema de Informação sobre mortalidade, desenvolvido pelo Ministério da Saúde para unificação dos dados sobre óbitos no país.

Considerando o aumento recente de casos positivos que tem demandado tempo excessivo para confirmação de residências junto aos municípios, o Estado prevê o preenchimento correto de informações nas plataformas que serão utilizadas para consolidação dos boletins diários e a atualização da residência nos cartões SUS utilizado nos cadastros dos sistemas.

O Estado não irá confirmar residências junto aos municípios, estes devem ficar atentos aos dados informados nos Boletins Epidemiológicos diários, nos sistemas de notificação e cadastros de exames no Lacen.

Qualquer divergência deverá ser informada ao Cievs/COE do Estado que fará as correções nos próximos boletins.

Os dados contidos no boletim são consolidados com resultados de exames realizados no Lacen e notificações recebidas dos municípios até as 23:59h do último dia.