

NOTIFICAÇÕES PARA COVID-19

CASOS CONFIRMADOS

87.295

CASOS RECUPERADOS

78.227

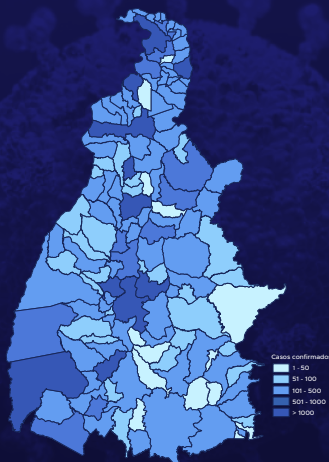
CASOS ATIVOS
(EM ISOLAMENTO DOMICILIAR OU HOSPITALAR)

7.854

ÓBITOS

1.214

CASOS NOTIFICADOS
279.328



HOSPITALIZAÇÃO COVID

136

LEITOS PÚBLICOS **95**

CLÍNICOS **40**

UTI COVID **55**

LEITOS PRIVADOS **41**

CLÍNICOS **20**

UTI COVID **21**

279º BOLETIM EPIDEMIOLÓGICO NOTIFICAÇÕES DA COVID-19 NO TOCANTINS

A Secretaria de Estado da Saúde (SES) informa que neste sábado, 19 de dezembro, foram contabilizados 334 novos casos confirmados para Covid-19. Deste total, 130 foram registrados nas últimas 24 horas e o restante por exames coletados em dias anteriores e que tiveram seus resultados liberados na data de ontem.

Desta forma, hoje o Tocantins registra um total de 279.328 pessoas notificadas com a Covid-19 e acumula 87.295 casos confirmados da doença. Destes, 78.227 pacientes estão recuperados e 7.854 estão ainda ativos (em isolamento domiciliar ou hospitalar), além de 1.214 óbitos.

TABELA 1. Distribuição dos novos casos confirmados para COVID-19, segundo município de residência, TOCANTINS.

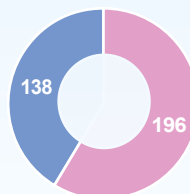
MUNICÍPIO	TOTAL
1 PALMAS	101
2 ARAGUAÍNA	84
3 GURUPI	20
4 COLINAS DO TOCANTINS	19
5 AXIXÁ DO TOCANTINS	11
6 DIANÓPOLIS	11
7 PORTO NACIONAL	9
8 GUARÁI	6
9 PORTO ALEGRE DO TOCANTINS	5
10 ALMAS	4
11 MIRANORTE	4
12 NATIVIDADE	4
13 TOCANTINÓPOLIS	4
14 ALVORADA	3
15 AUGUSTINÓPOLIS	3
16 FILADÉLFIA	3
17 LAGOA DA CONFUSÃO	3
18 NOVO JARDIM	3
19 SANTA FÉ DO ARAGUAIA	3
20 ANANÁS	2
21 ARAGOMINAS	2
22 ARAGUATINS	2
23 CARRASCO BONITO	2

Fonte: Centro de Informações Estratégicas de Vigilância em Saúde - CIEVS/TO

MUNICÍPIO	TOTAL
24 ITACAJÁ	2
25 MURICILÂNDIA	2
26 PAU D'ARCO	2
27 SILVANÓPOLIS	2
28 ALIANÇA DO TOCANTINS	1
29 ARAGUANÁ	1
30 ARAPOEMA	1
31 BERNARDO SAYAO	1
32 CRIXAS DO TOCANTINS	1
33 GOIATINS	1
34 ITAPORÃ DO TOCANTINS	1
35 MONTE DO CARMO	1
36 NAZARÉ	1
37 NOVA OLINDA	1
38 NOVA ROSALÂNDIA	1
39 NOVO ACORDO	1
40 NOVO ALEGRE	1
41 PARAISO DO TOCANTINS	1
42 RIACHINHO	1
43 SAMPAIO	1
44 SANTA RITA DO TOCANTINS	1
45 XAMBIOÁ	1
TOTAL	334

GRÁFICOS 1 E 2. Distribuição dos novos casos confirmados da COVID-19, segundo faixa etária e gênero, TOCANTINS.

0 a 9 anos	24
10 a 19 anos	32
20 a 39 anos	135
40 a 59 anos	109
60 a 69 anos	21
70 e+	13
TOTAL	334



● Masculino
● Feminino

Fonte: Centro de Informações Estratégicas da Vigilância em Saúde - CIEVS/TO

NOTIFICAÇÕES PARA COVID-19

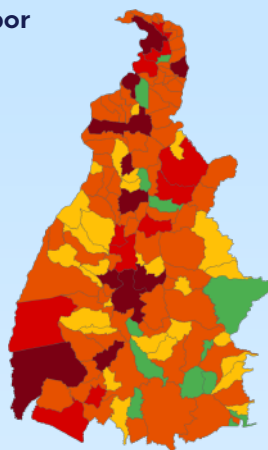
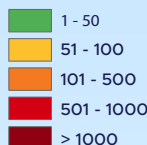
GRÁFICO 3. Perfil dos exames confirmados segundo tipo do teste, TOCANTINS.



Fonte: LACEN - TO, Acesso GAL em 18/12/2020 e CIEVS.

IMAGEM 1. Distribuição dos casos confirmados por Coronavírus segundo o município de residência.

Casos confirmados



Fonte: Centro de Informações Estratégicas da Vigilância em Saúde - CIEVS/TO

TABELA 2. Distribuição dos casos confirmados acumulados da COVID-19, segundo município de residência, TOCANTINS.

MUNICÍPIO	TOTAL	MUNICÍPIO	TOTAL
1 PALMAS	20.605	52 NAZARÉ	252
2 ARAGUAÍNA	17.357	53 BARROLÂNDIA	239
3 COLINAS DO TOCANTINS	4.873	54 CARIRI DO TOCANTINS	231
4 GURUPI	4.739	55 COMBINADO	226
5 PORTO NACIONAL	3.094	56 PIUM	222
6 PARAISO DO TOCANTINS	2.747	57 FATIMA	221
7 GUARÁI	1.568	58 ITAPIRATINS	207
8 FORMOSO DO ARAGUAIA	1.328	59 PEQUIZEIRO	201
9 TOCANTINÓPOLIS	1.135	60 RIO SONO	196
10 ARAGUATINS	1.095	61 ALIANÇA DO TOCANTINS	195
11 XAMBIOÁ	1.040	62 PRAIA NORTE	181
12 MIRACEMA DO TOCANTINS	877	63 ARAGUANA	179
13 PEDRO AFONSO	800	64 TABOÇÃO	178
14 MIRANORTE	780	65 TAGUATINGA	177
15 AUGUSTINÓPOLIS	762	66 PAU D'ARCO	172
16 LAGOA DA CONFUSÃO	716	67 ITAGUATINS	171
17 ANANÁS	634	68 ARRAIAS	161
18 GOIATINS	632	69 ANGICO	159
19 SÃO BENTO DO TOCANTINS	618	70 CRISTALÂNDIA	158
20 AXIXÁ DO TOCANTINS	581	71 PARANÁ	157
21 ALVORADA	565	72 RIACHINHO	155
22 ARAGUAÇU	552	73 ARAPOEMA	152
23 ITACAJÁ	506	74 NOVA ROSALÂNDIA	151
24 NOVA OLINDA	492	75 RIO DOS BOIS	149
25 DIANÓPOLIS	478	76 SANTA TEREZA DO TOCANTINS	148
26 AGUIARNÓPOLIS	460	77 SANDOLÂNDIA	147
27 DARCINÓPOLIS	442	78 LUZINÓPOLIS	146
28 WANDERLÂNDIA	442	79 ITAPORÁ DO TOCANTINS	134
29 BABAÇULÂNDIA	429	80 MONTE DO CARMO	134
30 TOCANTÍNIA	424	81 COUTO MAGALHÃES	132
31 NATIVIDADE	403	82 CASEARA	131
32 PALMEIRANTE	384	83 GOIANORTE	131
33 SAMPAIO	368	84 MURICILÂNDIA	125
34 PALMEIRAS DO TOCANTINS	366	85 ALMAS	124
35 ESPERANTINA	350	86 NOVO ACORDO	124
36 SAO MIGUEL DO TOCANTINS	341	87 DUERÉ	121
37 SANTA FÉ DO ARAGUAIA	336	88 CENTENÁRIO	119
38 FIGUEIRÓPOLIS	335	89 BREJINHO DE NAZARÉ	115
39 FILADÉLFIA	331	90 TUPIRAMA	115
40 SILVANÓPOLIS	324	91 MAURILÂNDIA DO TOCANTINS	114
41 DIVINÓPOLIS DO TOCANTINS	318	92 PUGMIL	109
42 ARAGOMINAS	307	93 RECURSOLÂNDIA	109
43 COLMEIA	303	94 SANTA TEREZINHA DO TOCANTINS	108
44 BURITI DO TOCANTINS	299	95 TALISMÃ	105
45 PONTE ALTA DO TOCANTINS	296	96 BERNARDO SAYAO	101
46 CAMPOS LINDOS	292	97 BOM JESUS DO TOCANTINS	101
47 PEIXE	291	98 ABREULÂNDIA	100
48 SÍTIO NOVO DO TOCANTINS	284	99 BANDEIRANTES DO TOCANTINS	100
49 SÃO SEBASTIAO DO TOCANTINS	278	100 MARIANÓPOLIS DO TOCANTINS	100
50 CARRASCO BONITO	268	101 CARMOLÂNDIA	97
51 PALMEIRÓPOLIS	258	102 APARECIDA DO RIO NEGRO	96

Fonte: Centro de Informações Estratégicas da Vigilância em Saúde - CIEVS/TO

NOTIFICAÇÕES PARA COVID-19

MUNICÍPIO	TOTAL
103 DOIS IRMÃOS DO TOCANTINS	96
104 PRESIDENTE KENNEDY	93
105 JAU DO TOCANTINS	86
106 LIZARDA	86
107 SÃO FÉLIX DO TOCANTINS	86
108 CHAPADA DE AREIA	82
109 BARRA DO OURO	79
110 ARAGUACEMA	71
111 LAGOA DO TOCANTINS	71
112 SUCUPIRA	71
113 CRIXÁS DO TOCANTINS	68
114 LAJEADO	68
115 NOVO JARDIM	68
116 PONTE ALTA DO BOM JESUS	68
117 OLIVEIRA DE FÁTIMA	66
118 SANTA RITA DO TOCANTINS	65
119 CHAPADA DA NATIVIDADE	64
120 BRASILÂNDIA DO TOCANTINS	63
121 PINDORAMA DO TOCANTINS	61

MUNICÍPIO	TOTAL
122 AURORA DO TOCANTINS	58
123 MONTE SANTO DO TOCANTINS	57
124 JUARINA	55
125 RIO DA CONCEIÇÃO	53
126 SANTA ROSA DO TOCANTINS	52
127 PIRAQUÊ	49
128 CACHOEIRINHA	41
129 SAO VALERIO	39
130 LAVANDEIRA	37
131 CONCEIÇÃO DO TOCANTINS	36
132 MATEIROS	35
133 SÃO SALVADOR DO TOCANTINS	35
134 IPUEIRAS	34
135 SANTA MARIA DO TOCANTINS	33
136 TAIPAS DO TOCANTINS	32
137 TUPIRATINS	24
138 PORTO ALEGRE DO TOCANTINS	19
139 NOVO ALEGRE	15
TOTAL	87.295

TABELA 3. Distribuição dos óbitos confirmados acumulados da COVID-19, segundo município de residência, TOCANTINS.

MUNICÍPIO	TOTAL
1 ARAGUAÍNA	237
2 PALMAS	208
3 GURUPI	59
4 PORTO NACIONAL	56
5 PARAISO DO TOCANTINS	49
6 COLINAS DO TOCANTINS	47
7 ARAGUATINS	30
8 GUARÁI	25
9 TOCANTINÓPOLIS	22
10 FORMOSO DO ARAGUAIA	18
11 NOVA OLINDA	18
12 MIRANORTE	16
13 XAMBIOÁ	15
14 ANANÁS	14
15 LAGOA DA CONFUSÃO	13
16 PEDRO AFONSO	13
17 MIRACEMA DO TOCANTINS	11
18 ALVORADA	10
19 AUGUSTINÓPOLIS	10
20 AGUIARNÓPOLIS	9
21 ARAGUAÇU	9
22 ARAGUANÁ	9
23 DIANÓPOLIS	9
24 ESPERANTINA	9
25 SAO MIGUEL DO TOCANTINS	9
26 COLMEIA	8
27 FIGUEIRÓPOLIS	7
28 ITACAJÁ	7
29 PALMEIRÓPOLIS	7
30 SILVANÓPOLIS	7
31 GOIATINS	6
32 PAU D'ARCO	6
33 PEIXE	6
34 PEQUIZEIRO	6
35 PONTE ALTA DO TOCANTINS	6
36 WANDERLÂNDIA	6
37 ARAGOMINAS	5
38 AXIXÁ DO TOCANTINS	5
39 BARRA DO OURO	5
40 BREJINHO DE NAZARÉ	5
41 COUTO MAGALHÃES	5
42 DARCIÓPOLIS	5
43 DOIS IRMÃOS DO TOCANTINS	5
44 MARIANÓPOLIS DO TOCANTINS	5
45 NAZARÉ	5
46 PALMEIRANTE	5
47 PALMEIRAS DO TOCANTINS	5
48 SÍTIO NOVO DO TOCANTINS	5
49 TOCANTÍNIA	5
50 ABREULÂNDIA	4
51 ARAPOEMA	4
52 BABAÇULÂNDIA	4
53 BARROLÂNDIA	4
54 BERNARDO SAYÃO	4
55 CARIRI DO TOCANTINS	4
56 CENTENÁRIO	4
57 COMBINADO	4
58 FILADÉLFIA	4
59 LAGOA DO TOCANTINS	4

Fonte: Centro de Informações Estratégicas da Vigilância em Saúde - CIEVS/TO

MUNICÍPIO	TOTAL
60 NOVA ROSALÂNDIA	4
61 SANDOLÂNDIA	4
62 SANTA FÉ DO ARAGUAIA	4
63 SAO BENTO DO TOCANTINS	4
64 TAGUATINGA	4
65 ALIANÇA DO TOCANTINS	3
66 CARRASCO BONITO	3
67 CASEARA	3
68 CONCEIÇÃO DO TOCANTINS	3
69 DUERÉ	3
70 FÁTIMA	3
71 TABOÇÃO	3
72 JAU DO TOCANTINS	3
73 PONTE ALTA DO BOM JESUS	3
74 SAMPAIO	3
75 SANTA TEREZINHA DO TOCANTINS	3
76 ALMAS	2
77 APARECIDA DO RIO NEGRO	2
78 BANDEIRANTES DO TOCANTINS	2
79 CAMPOS LINDOS	2
80 CHAPADA DE AREIA	2
81 CRISTALÂNDIA	2
82 GOIANORTE	2
83 ITAGUATINS	2
84 LAJEADO	2
85 LIZARDA	2
86 LUZINÓPOLIS	2
87 NATIVIDADE	2
88 PARANÁ	2
89 PRAIA NORTE	2
90 PRESIDENTE KENNEDY	2
91 SANTA ROSA DO TOCANTINS	2
92 SANTA TEREZA DO TOCANTINS	2
93 TUPIRAMA	2
94 ANGICO	1
95 ARAGUACEMA	1
96 BRASILÂNDIA DO TOCANTINS	1
97 BURITI DO TOCANTINS	1
98 CARMOLÂNDIA	1
99 CHAPADA DA NATIVIDADE	1
100 IPUEIRAS	1
101 JUARINA	1
102 MAURILÂNDIA DO TOCANTINS	1
103 MONTE DO CARMO	1
104 MONTE SANTO DO TOCANTINS	1
105 NOVO ALEGRE	1
106 OLIVEIRA DE FÁTIMA	1
107 PIRAQUÊ	1
108 PIUM	1
109 PORTO ALEGRE DO TOCANTINS	1
110 RECURSOLÂNDIA	1
111 RIACHINHO	1
112 RIO DOS BOIS	1
113 RIO SONO	1
114 SANTA RITA DO TOCANTINS	1
115 SAO SEBASTIÃO DO TOCANTINS	1
116 TALISMÃ	1
TOTAL	1.214

NOTIFICAÇÕES PARA COVID-19

DETALHE DOS NOVOS ÓBITOS

1. Homem, 69 anos, residente em Porto Nacional. Comorbidades: Não relatado. Óbito no dia 16/12/20 no Hospital Geral de Palmas.

2. Homem, 89 anos, residente em Bernardo Sayao. Comorbidades: Não relatado. Óbito no dia 16/12/20 no Hospital Regional de Araguaína.

O DETALHAMENTO DOS CASOS ACUMULADOS PODEM SER ACESSADOS NO SITE DA SECRETARIA DA SAÚDE
integra.saude.to.gov.br/covid19

OBSERVAÇÕES:

O Estado possui uma plataforma onde todos podem acompanhar os números da Covid-19 no Tocantins: <http://coronavirus.to.gov.br>

A Secretaria de Estado da Saúde (SES) esclarece que o banco de dados do Estado é dinâmico, em virtude do fechamento das investigações epidemiológicas, que alteram principalmente locais de residência dos casos positivos, trazendo modificações diárias no acumulado dos municípios e no total geral do Estado.

Os dados consolidados neste boletim são referentes às notificações recebidas no último dia, que podem abordar resultados diagnosticados em dias anteriores e notificados posteriormente ao Cievs Estadual. Para manter a credibilidade dos dados contabilizados, os gráficos apresentam a distribuição de novos casos de acordo com a data do diagnóstico e não sua notificação, por parte dos municípios. Em cada edição, o boletim apresenta a distribuição dos novos casos também por este critério.

Todas as informações que constam no boletim são provenientes dos sistemas oficiais do Ministério da Saúde alimentados pelos municípios:

Sistema Gerenciador de Ambiente Laboratorial (GAL) é o sistema utilizado pelos municípios para cadastro das mostras que serão encaminhadas ao Lacen para realização dos exames.

E-SUS-VE é a ferramenta de registro de notificação de casos suspeitos da Covid-19.

SIVEP-Gripe, é o Sistema de Informação da Vigilância Epidemiológica da Gripe, utilizado para notificação dos casos de Síndrome Respiratória Aguda Grave (SRAG) em unidades hospitalares e unidades de Pronto Atendimento (UPA).

SIM é o sistema de Informação sobre mortalidade, desenvolvido pelo Ministério da Saúde para unificação dos dados sobre óbitos no país.

Considerando o aumento recente de casos positivos que tem demandado tempo excessivo para confirmação de residências junto aos municípios, o Estado prevê o preenchimento correto de informações nas plataformas que serão utilizadas para consolidação dos boletins diários e a atualização da residência nos cartões SUS utilizado nos cadastros dos sistemas.

O Estado não irá confirmar residências junto aos municípios, estes devem ficar atentos aos dados informados nos Boletins Epidemiológicos diários, nos sistemas de notificação e cadastros de exames no Lacen.

Qualquer divergência deverá ser informada ao Cievs/COE do Estado que fará as correções nos próximos boletins.

Os dados contidos no boletim são consolidados com resultados de exames realizados no Lacen e notificações recebidas dos municípios até as 23:59h do último dia.