

CASOS CONFIRMADOS

90.047

CASOS RECUPERADOS

80.600

CASOS ATIVOS
(EM ISOLAMENTO DOMICILIAR OU HOSPITALAR)

8.215

ÓBITOS

1.232

CASOS NOTIFICADOS
288.588

NOTIFICAÇÕES PARA COVID-19

HOSPITALIZAÇÃO COVID

181

LEITOS PÚBLICOS **128**

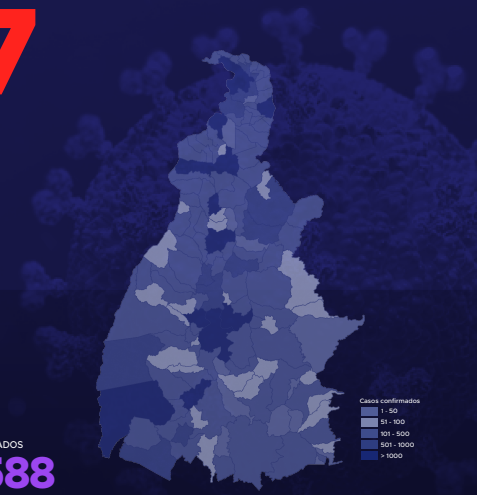
CLÍNICOS **62**

UTI COVID **66**

LEITOS PRIVADOS **53**

CLÍNICOS **32**

UTI COVID **21**



290º BOLETIM EPIDEMIOLÓGICO DE NOTIFICAÇÕES DA COVID-19 NO TOCANTINS

A Secretaria de Estado da Saúde (SES) informa que nesta quarta-feira, 30 de dezembro, foram contabilizados 270 novos casos confirmados para Covid-19. Deste total, 99 foram registrados nas últimas 24 horas e o restante por exames coletados em dias anteriores e que tiveram seus resultados liberados na data de ontem.

Desta forma, hoje o Tocantins registra um total de 288.588 pessoas notificadas com a Covid-19 e acumula 90.047 casos confirmados da doença. Destes, 80.600 pacientes estão recuperados e 8.215 estão ainda ativos (em isolamento domiciliar ou hospitalar), além de 1.232 óbitos.

TABELA 1. Distribuição dos novos casos confirmados para COVID-19, segundo município de residência, TOCANTINS.

MUNICÍPIO	TOTAL
1 PALMAS	97
2 ARAGUAÍNA	58
3 PORTO NACIONAL	16
4 GURUPI	11
5 GUARÁI	6
6 MIRANORTE	6
7 PEDRO AFONSO	6
8 ANANÁS	5
9 DIANÓPOLIS	4
10 MIRACEMA DO TOCANTINS	4
11 NATIVIDADE	4
12 PEQUIZEIRO	4
13 SITIO NOVO DO TOCANTINS	4
14 TOCANTINÓPOLIS	4
15 BANDEIRANTES DO TOCANTINS	3
16 CAMPOS LINDOS	3
17 TAGUATINGA	3
18 CARMOLÂNDIA	2
19 COLINAS DO TOCANTINS	2
20 FIGUEIRÓPOLIS	2
21 GOIATINS	2
22 ITACAJÁ	2
23 MONTE DO CARMO	2
24 NOVA ROSALÂNDIA	2
25 NOVO ACORDO	2
26 SANTA FÉ DO ARAGUAIA	2
27 SANTA ROSA DO TOCANTINS	2
28 SILVANÓPOLIS	2

Fonte: Centro de Informações Estratégicas de Vigilância em Saúde - CIEVS/TO

MUNICÍPIO	TOTAL
29 ALVORADA	1
30 ARAGOMINAS	1
31 CRISTALÂNDIA	1
32 DIVINÓPOLIS DO TOCANTINS	1
33 FÁTIMA	1
34 FORMOSO DO ARAGUAIA	1
35 PALMEIRAS DO TOCANTINS	1
36 PARAÍSO DO TOCANTINS	1
37 PORTO ALEGRE DO TOCANTINS	1
38 RECURSOLÂNDIA	1
TOTAL	270

NOTIFICAÇÕES PARA COVID-19

GRÁFICO 1. GRÁFICO 1. Distribuição dos novos casos confirmados da COVID-19, segundo sexo, TOCANTINS.

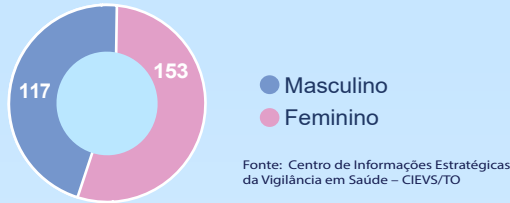


GRÁFICO 2. Distribuição dos novos casos confirmados da COVID-19, segundo Faixa Etária, TOCANTINS.

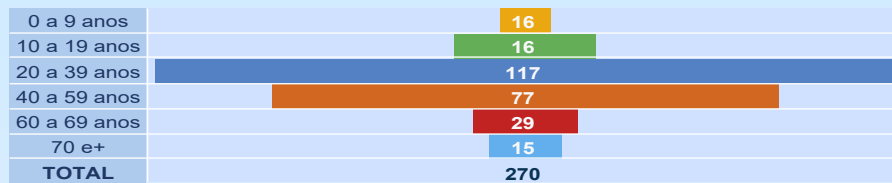


GRÁFICO 3. Perfil dos exames confirmados segundo tipo do teste, TOCANTINS.

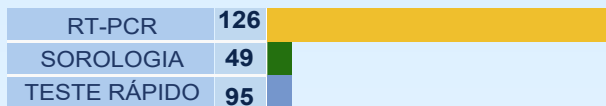


IMAGEM 1. Distribuição dos casos confirmados por Coronavírus segundo o município de residência.



NOTIFICAÇÕES PARA COVID-19

TABELA 2. Distribuição dos casos confirmados acumulados da COVID-19, segundo município de residência, TOCANTINS.

MUNICÍPIO	TOTAL
1 PALMAS	21.419
2 ARAGUAÍNA	17.833
3 COLINAS DO TOCANTINS	4.949
4 GURUPI	4.875
5 PORTO NACIONAL	3.203
6 PARAÍSO DO TOCANTINS	2.809
7 GUARÁI	1.641
8 FORMOSO DO ARAGUAIA	1.341
9 TOCANTINÓPOLIS	1.226
10 ARAGUATINS	1.126
11 XAMBIOÁ	1.050
12 MIRACEMA DO TOCANTINS	962
13 PEDRO AFONSO	822
14 MIRANORTE	806
15 AUGUSTINÓPOLIS	768
16 LAGOA DA CONFUSÃO	732
17 ANANÁS	682
18 SÃO BENTO DO TOCANTINS	641
19 GOIATINS	638
20 AXIXÁ DO TOCANTINS	582
21 ALVORADA	576
22 ARAGUAÇU	555
23 ITACAJÁ	518
24 NOVA OLINDA	499
25 DIANÓPOLIS	495
26 AGUIARNÓPOLIS	466
27 WANDERLÂNDIA	453
28 DARCIÓPOLIS	443
29 BABAÇULÂNDIA	429
30 NATIVIDADE	429
31 TOCANTÍNIA	424
32 PALMEIRANTE	384
33 SAMPAIO	382
34 SANTA FÉ DO ARAGUAIA	382
35 PALMEIRAS DO TOCANTINS	367
36 ESPERANTINA	353
37 DIVINÓPOLIS DO TOCANTINS	347
38 SÃO MIGUEL DO TOCANTINS	344
39 FIGUEIRÓPOLIS	338
40 FILADÉLFIA	332

Fonte: Centro de Informações Estratégicas da Vigilância em Saúde – CIEVS/TO

MUNICÍPIO	TOTAL
41 SILVANÓPOLIS	330
42 ARAGOMINAS	315
43 SÍTIO NOVO DO TOCANTINS	309
44 PONTE ALTA DO TOCANTINS	307
45 COLMEIA	306
46 BURITI DO TOCANTINS	303
47 CAMPOS LINDOS	297
48 PEIXE	292
49 SÃO SEBASTIÃO DO TOCANTINS	283
50 CARRASCO BONITO	270
51 NAZARÉ	269
52 PALMEIRÓPOLIS	262
53 COMBINADO	244
54 FÁTIMA	243
55 BARROLÂNDIA	240
56 CARIRI DO TOCANTINS	239
57 ITAPIRATINS	232
58 PIUM	222
59 PEQUIZEIRO	219
60 RIO SONO	205
61 ALIANÇA DO TOCANTINS	197
62 TAGUATINGA	182
63 TABOÇÃO	181
64 PRAIA NORTE	181
65 ARAGUANA	179
66 PAU D'ARCO	175
67 CRISTALÂNDIA	174
68 ITAGUATINS	171
69 ANGICO	168
70 ARRAIAS	162
71 PARANÁ	157
72 RIACHINHO	157
73 ITAPORÁ DO TOCANTINS	155
74 NOVA ROSALÂNDIA	154
75 ARAPOEMA	153
76 RIO DOS BOIS	151
77 SANTA TEREZA DO TOCANTINS	148
78 SANDOLÂNDIA	147
79 LUZINÓPOLIS	146
80 MONTE DO CARMO	140

MUNICÍPIO	TOTAL
81 CASEARA	137
82 GOIANORTE	135
83 COUTO MAGALHÃES	134
84 MURICILÂNDIA	134
85 ALMAS	127
86 NOVO ACORDO	127
87 DUERÉ	122
88 DOIS IRMÃOS DO TOCANTINS	120
89 CENTENÁRIO	119
90 MAURILÂNDIA DO TOCANTINS	119
91 BREJINHO DE NAZARÉ	117
92 BERNARDO SAYÃO	116
93 TUPIRAMA	115
94 APARECIDA DO RIO NEGRO	114
95 PUGMIL	113
96 RECURSOLÂNDIA	110
97 TALISMÃ	109
98 SANTA TEREZINHA DO TOCANTINS	108
99 BANDEIRANTES DO TOCANTINS	104
100 ABREULÂNDIA	102
101 BOM JESUS DO TOCANTINS	101
102 CARMOLÂNDIA	100
103 MARIANÓPOLIS DO TOCANTINS	100
104 PRESIDENTE KENNEDY	94
105 SÃO FÉLIX DO TOCANTINS	88
106 LIZARDA	87
107 JAÚ DO TOCANTINS	86
108 CHAPADA DE AREIA	82
109 BARRA DO OURO	79
110 SUCUPIRA	75
111 ARAGUACEMA	73

MUNICÍPIO	TOTAL
112 LAGOA DO TOCANTINS	73
113 LAJEADO	70
114 NOVO JARDIM	70
115 PONTE ALTA DO BOM JESUS	69
116 BRASILÂNDIA DO TOCANTINS	68
117 CRIXÁS DO TOCANTINS	68
118 OLIVEIRA DE FÁTIMA	66
119 SANTA RITA DO TOCANTINS	65
120 CHAPADA DA NATIVIDADE	64
121 PINDORAMA DO TOCANTINS	62
122 AURORA DO TOCANTINS	58
123 MONTE SANTO DO TOCANTINS	57
124 JUARINA	55
125 SANTA ROSA DO TOCANTINS	55
126 RIO DA CONCEIÇÃO	53
127 PIRAQUÉ	49
128 CACHOEIRINHA	41
129 SÃO VALÉRIO	41
130 MATEIROS	39
131 LAVANDEIRA	37
132 CONCEIÇÃO DO TOCANTINS	36
133 PORTO ALEGRE DO TOCANTINS	36
134 SÃO SALVADOR DO TOCANTINS	35
135 IPUEIRAS	34
136 SANTA MARIA DO TOCANTINS	33
137 TUPIRATINS	33
138 TAIPAS DO TOCANTINS	32
139 NOVO ALEGRE	15
TOTAL	90.047

NOTIFICAÇÕES PARA COVID-19

TABELA 3. Distribuição dos óbitos confirmados acumulados da COVID-19, segundo município de residência, TOCANTINS.

MUNICÍPIO	TOTAL	MUNICÍPIO	TOTAL
1 ARAGUAÍNA	239	59 COMBINADO	4
2 PALMAS	216	60 FILADÉLFIA	4
3 GURUPI	60	61 LAGOA DO TOCANTINS	4
4 PORTO NACIONAL	56	62 NOVA ROSALÂNDIA	4
5 PARAÍSO DO TOCANTINS	49	63 SANDOLÂNDIA	4
6 COLINAS DO TOCANTINS	47	64 TAGUATINGA	4
7 ARAGUATINS	30	65 ALIANÇA DO TOCANTINS	3
8 GUARÁI	25	66 CARRASCO BONITO	3
9 TOCANTINÓPOLIS	22	67 CASEARA	3
10 FORMOSO DO ARAGUAIA	18	68 CONCEIÇÃO DO TOCANTINS	3
11 NOVA OLINDA	18	69 DUERÉ	3
12 MIRANORTE	16	70 FÁTIMA	3
13 XAMBIOÁ	15	71 TABOCÃO	3
14 ANANÁS	14	72 JAU DO TOCANTINS	3
15 LAGOA DA CONFUSÃO	14	73 PONTE ALTA DO BOM JESUS	3
16 PEDRO AFONSO	13	74 SAMPAIO	3
17 MIRACEMA DO TOCANTINS	11	75 SANTA TEREZINHA DO TOCANTINS	3
18 ALVORADA	10	76 ALMAS	2
19 AUGUSTINÓPOLIS	10	77 APARECIDA DO RIO NEGRO	2
20 SÃO MIGUEL DO TOCANTINS	10	78 BANDEIRANTES DO TOCANTINS	2
21 AGUIARNÓPOLIS	9	79 CAMPOS LINDOS	2
22 ARAGUAÇU	9	80 CHAPADA DE AREIA	2
23 ARAGUANÁ	9	81 CRISTALÂNDIA	2
24 DIANÓPOLIS	9	82 GOIANORTE	2
25 ESPERANTINA	9	83 ITAGUATINS	2
26 COLMEIA	8	84 LAJEADO	2
27 ITACAJÁ	8	85 LIZARDA	2
28 FIGUEIRÓPOLIS	7	86 LUZINÓPOLIS	2
29 PALMEIRÓPOLIS	7	87 MONTE DO CARMO	2
30 SILVANÓPOLIS	7	88 NATIVIDADE	2
31 GOIATINS	6	89 PARANÁ	2
32 PAU D'ARCO	6	90 PRAIA NORTE	2
33 PEIXE	6	91 PRESIDENTE KENNEDY	2
34 PEQUIZEIRO	6	92 RECURSOLÂNDIA	2
35 PONTE ALTA DO TOCANTINS	6	93 SANTA ROSA DO TOCANTINS	2
36 WANDERLÂNDIA	6	94 SANTA TEREZA DO TOCANTINS	2
37 ARAGOMINAS	5	95 TUPIRAMA	2
38 AXIXÁ DO TOCANTINS	5	96 ANGICO	1
39 BARRA DO OURO	5	97 ARAGUACEMA	1
40 BREJINHO DE NAZARÉ	5	98 BRASILÂNDIA DO TOCANTINS	1
41 COUTO MAGALHÃES	5	99 BURITI DO TOCANTINS	1
42 DARCIÓPOLIS	5	100 CARMOLÂNDIA	1
43 DOIS IRMÃOS DO TOCANTINS	5	101 CHAPADA DA NATIVIDADE	1
44 MARIANÓPOLIS DO TOCANTINS	5	102 IPUEIRAS	1
45 NAZARÉ	5	103 JUARINA	1
46 PALMEIRANTE	5	104 MAURILÂNDIA DO TOCANTINS	1
47 PALMEIRAS DO TOCANTINS	5	105 MONTE SANTO DO TOCANTINS	1
48 SANTA FÉ DO ARAGUAIA	5	106 NOVO ALEGRE	1
49 SÃO BENTO DO TOCANTINS	5	107 OLIVEIRA DE FÁTIMA	1
50 SÍTIO NOVO DO TOCANTINS	5	108 PIRAQUÊ	1
51 TOCANTÍNIA	5	109 PIUM	1
52 ABREULÂNDIA	4	110 PORTO ALEGRE DO TOCANTINS	1
53 ARAPOEMA	4	111 RIACHINHO	1
54 BABAÇULÂNDIA	4	112 RIO DOS BOIS	1
55 BARROLÂNDIA	4	113 RIO SONO	1
56 BERNARDO SAYÃO	4	114 SANTA RITA DO TOCANTINS	1
57 CARIRI DO TOCANTINS	4	115 SÃO SEBASTIÃO DO TOCANTINS	1
58 CENTENÁRIO	4	116 TALISMÃ	1
		TOTAL	1.232

Fonte: Centro de Informações Estratégicas da Vigilância em Saúde - CIEVS/TO

DETALHES DOS NOVOS ÓBITOS

1. Homem, 71 anos, residente em Monte do Carmo. Comorbidades: Insuficiência Cardíaca, diabetes e hipertensão. Óbito no dia 24/12/20 no Hospital Geral de Palmas.
2. Homem, 79 anos, residente em Recursolândia. Comorbidades: Cardiopatia. Óbito no dia 27/12/20 no Hospital Geral de Palmas.
3. Homem, 76 anos, residente em Itacajá. Comorbidades: Hipertensão e Insuficiência Cardíaca. Óbito no dia 28/12/20 no Hospital Geral de Palmas.

O DETALHAMENTO DOS CASOS ACUMULADOS PODEM SER ACESSADOS NO SITE DA SECRETARIA DA SAÚDE
integra.saude.to.gov.br/covid19

OBSERVAÇÕES:

O Estado possui uma plataforma onde todos podem acompanhar os números da Covid-19 no Tocantins: <http://coronavirus.to.gov.br>

A Secretaria de Estado da Saúde (SES) esclarece que o banco de dados do Estado é dinâmico, em virtude do fechamento das investigações epidemiológicas, que alteram principalmente locais de residência dos casos positivos, trazendo modificações diárias no acumulado dos municípios e no total geral do Estado.

Os dados consolidados neste boletim são referentes às notificações recebidas no último dia, que podem abordar resultados diagnosticados em dias anteriores e notificados posteriormente ao Cievs Estadual. Para manter a credibilidade dos dados contabilizados, os gráficos apresentam a distribuição de novos casos de acordo com a data do diagnóstico e não sua notificação, por parte dos municípios. Em cada edição, o boletim apresenta a distribuição dos novos casos também por este critério.

Todas as informações que constam no boletim são provenientes dos sistemas oficiais do Ministério da Saúde alimentados pelos municípios:

Sistema Gerenciador de Ambiente Laboratorial (GAL) é o sistema utilizado pelos municípios para cadastro das mostras que serão encaminhadas ao Lacen para realização dos exames.

E-SUS-VE é a ferramenta de registro de notificação de casos suspeitos da Covid-19.

SIVEP-Gripe, é o Sistema de Informação da Vigilância Epidemiológica da Gripe, utilizado para notificação dos casos de Síndrome Respiratória Aguda Grave (SRAG) em unidades hospitalares e unidades de Pronto Atendimento (UPA).

SIM é o sistema de Informação sobre mortalidade, desenvolvido pelo Ministério da Saúde para unificação dos dados sobre óbitos no país.

Considerando o aumento recente de casos positivos que tem demandado tempo excessivo para confirmação de residências junto aos municípios, o Estado prevê o preenchimento correto de informações nas plataformas que serão utilizadas para consolidação dos boletins diários e a atualização da residência nos cartões SUS utilizado nos cadastros dos sistemas.

O Estado não irá confirmar residências junto aos municípios, estes devem ficar atentos aos dados informados nos Boletins Epidemiológicos diários, nos sistemas de notificação e cadastros de exames no Lacen.

Qualquer divergência deverá ser informada ao Cievs/COE do Estado que fará as correções nos próximos boletins.

Os dados contidos no boletim são consolidados com resultados de exames realizados no Lacen e notificações recebidas dos municípios até as 23:59h do último dia.