

CASOS CONFIRMADOS

90.358

CASOS RECUPERADOS

80.658

CASOS ATIVOS
(EM ISOLAMENTO DOMICILIAR OU HOSPITALAR)

8.466

ÓBITOS

1.234

CASOS NOTIFICADOS
290.067

NOTIFICAÇÕES PARA COVID-19

HOSPITALIZAÇÃO COVID

171

LEITOS PÚBLICOS **124**

CLÍNICOS **56**

UTI COVID **68**

LEITOS PRIVADOS **47**

CLÍNICOS **28**

UTI COVID **19**



291º BOLETIM EPIDEMIOLÓGICO DE NOTIFICAÇÕES DA COVID-19 NO TOCANTINS

A Secretaria de Estado da Saúde (SES) informa que nesta quinta-feira, 31 de dezembro, foram contabilizados 324 novos casos confirmados para Covid-19. Deste total, 125 foram registrados nas últimas 24 horas e o restante por exames coletados em dias anteriores e que tiveram seus resultados liberados na data de ontem.

Desta forma, hoje o Tocantins registra um total de 290.067 pessoas notificadas com a Covid-19 e acumula 90.358 casos confirmados da doença. Destes, 80.658 pacientes estão recuperados e 8.466 estão ainda ativos (em isolamento domiciliar ou hospitalar), além de 1.234 óbitos.

TABELA 1. Distribuição dos novos casos confirmados para COVID-19, segundo município de residência, TOCANTINS.

MUNICÍPIO	TOTAL
1 PALMAS	105
2 ARAGUAÍNA	79
3 GURUPI	17
4 PARAISO DO TOCANTINS	15
5 XAMBIOÁ	14
6 GOIATINS	8
7 MIRANORTE	7
8 MIRACEMA DO TOCANTINS	6
9 TAGUATINGA	6
10 ALVORADA	5
11 COLINAS DO TOCANTINS	5
12 PEQUIZEIRO	5
13 COLMEIA	4
14 PORTO NACIONAL	4
15 FATIMA	3
16 LAGOA DA CONFUSAO	3
17 SITIO NOVO DO TOCANTINS	3
18 ARAGOMINAS	2
19 BARROLNDIA	2
20 COUTO MAGALHAES	2
21 DARCINOPOLIS	2
22 DIANOPOLIS	2
23 GOIANORTE	2
24 GUARAI	2
25 NOVA ROSALANDIA	2
26 SANTA FE DO ARAGUAIA	2
27 AGUIARNOPOLIS	1
28 ALIANCA DO TOCANTINS	1

Fonte: Centro de Informações Estratégicas da Vigilância em Saúde - CIEVS/TO

MUNICÍPIO	TOTAL
29 ARAGUACU	1
30 ARAGUATINS	1
31 BERNARDO SAYAO	1
32 CARIRI DO TOCANTINS	1
33 CARMOLANDIA	1
34 CHAPADA DE AREIA	1
35 FIGUEIROPOLIS	1
36 ITAPORA DO TOCANTINS	1
37 NOVA OLINDA	1
38 NOVO JARDIM	1
PAU D'ARCO	1
PORTO ALEGRE DO TOCANTINS	1
PUGMIL	1
TALISMA	1
TOCANTINOPOLIS	1
TOTAL	324

NOTIFICAÇÕES PARA COVID-19

GRÁFICO 1. GRÁFICO 1. Distribuição dos novos casos confirmados da COVID-19, segundo sexo, TOCANTINS.

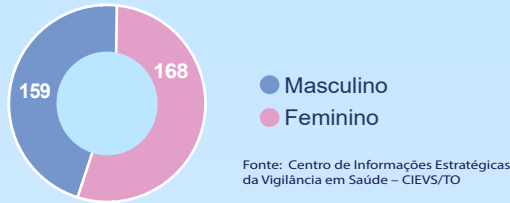


GRÁFICO 2. Distribuição dos novos casos confirmados da COVID-19, segundo Faixa Etária, TOCANTINS.

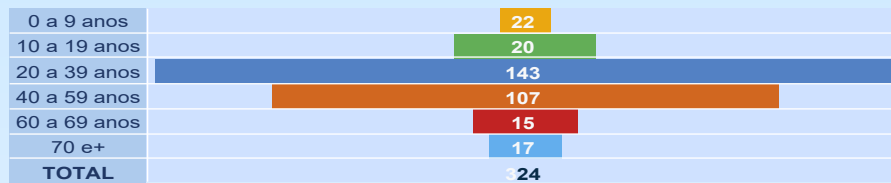


GRÁFICO 3. Perfil dos exames confirmados segundo tipo do teste, TOCANTINS.

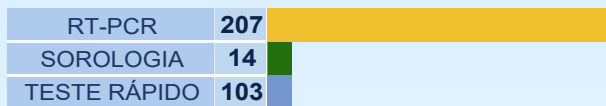


IMAGEM 1. Distribuição dos casos confirmados por Coronavírus segundo o município de residência.



NOTIFICAÇÕES PARA COVID-19

TABELA 2. Distribuição dos casos confirmados acumulados da COVID-19, segundo município de residência, TOCANTINS.

MUNICÍPIO	TOTAL
1 PALMAS	21524
2 ARAGUAINA	17906
3 COLINAS DO TOCANTINS	4954
4 GURUPI	4892
5 PORTO NACIONAL	3207
6 PARAISO DO TOCANTINS	2824
7 GUARAI	1643
8 FORMOSO DO ARAGUAIA	1341
9 TOCANTINOPOLIS	1226
10 ARAGUATINS	1127
11 XAMBIOA	1064
12 MIRACEMA DO TOCANTINS	967
13 PEDRO AFONSO	822
14 MIRANORTE	813
15 AUGUSTINOPOLIS	768
16 LAGOA DA CONFUSAO	734
17 ANANAS	682
18 GOIATINS	646
19 SAO BENTO DO TOCANTINS	641
20 AXIXA DO TOCANTINS	582
21 ALVORADA	581
22 ARAGUACU	556
23 ITACAJA	518
24 NOVA OLINDA	500
25 DIANOPOLIS	497
26 AGUIARNOPOLIS	467
27 WANDERLANDIA	453
28 DARCINOPOLIS	445
29 BABACULANDIA	429
30 NATIVIDADE	429
31 TOCANTINIA	422
32 PALMEIRANTE	384
33 SANTA FE DO ARAGUAIA	384
34 SAMPAIO	382
35 PALMEIRAS DO TOCANTINS	367
36 ESPERANTINA	353
37 DIVINOPOLIS DO TOCANTINS	347
38 SAO MIGUEL DO TOCANTINS	344
39 FIGUEIROPOLIS	339
40 FILADELFIA	332

Fonte: Centro de Informações Estratégicas da Vigilância em Saúde – CIEVS/TO

MUNICÍPIO	TOTAL
41 SILVANOPOLIS	330
42 ARAGOMINAS	317
43 SITIO NOVO DO TOCANTINS	312
44 COLMEIA	310
45 PONTE ALTA DO TOCANTINS	307
46 BURITI DO TOCANTINS	303
47 CAMPOS LINDOS	297
48 PEIXE	292
49 SAO SEBASTIAO DO TOCANTINS	283
50 CARRASCO BONITO	270
51 NAZARE	269
52 PALMEIROPOLIS	262
53 FATIMA	246
54 COMBINADO	244
55 BARROLANDIA	242
56 CARIRI DO TOCANTINS	240
57 ITAPIRATINS	232
58 PIUM	222
59 PEQUIZEIRO	221
60 RIO SONO	205
61 ALIANCA DO TOCANTINS	198
62 TAGUATINGA	188
63 TABOCAO	181
64 PRAIA NORTE	181
65 ARAGUANA	179
66 PAU D'ARCO	176
67 CRISTALANDIA	174
68 ITAGUATINS	171
69 ANGICO	168
70 ARRAIAS	162
71 PARANA	157
72 RIACHINHO	157
73 ITAPORA DO TOCANTINS	156
74 NOVA ROSALANDIA	156
75 ARAPOEMA	153
76 RIO DOS BOIS	151
77 SANTA TEREZA DO TOCANTINS	148
78 SANDOLANDIA	147
79 LUZINOPOLIS	146
80 MONTE DO CARMO	140

MUNICÍPIO	TOTAL
81 CASEARA	137
82 GOIANORTE	137
83 COUTO MAGALHAES	136
84 MURICILANDIA	134
85 ALMAS	127
86 NOVO ACORDO	127
87 DUERE	122
88 DOIS IRMAOS DO TOCANTINS	120
89 CENTENARIO	119
90 MAURILANDIA DO TOCANTINS	119
91 BERNARDO SAYAO	117
92 BREJINHO DE NAZARE	117
93 TUPIRAMA	115
94 APARECIDA DO RIO NEGRO	114
95 PUGMIL	114
96 RECURSOLANDIA	110
97 TALISMA	110
98 SANTA TEREZINHA DO TOCANTINS	108
99 BANDEIRANTES DO TOCANTINS	104
100 ABREULANDIA	102
101 BOM JESUS DO TOCANTINS	101
102 CARMOLANDIA	101
103 MARIANOPOLIS DO TOCANTINS	100
104 PRESIDENTE KENNEDY	94
105 SAO FELIX DO TOCANTINS	88
106 LIZARDA	87
107 JAU DO TOCANTINS	86
108 CHAPADA DE AREIA	83
109 BARRA DO OURO	79
110 SUCUPIRA	75
111 ARAGUACEMA	73

MUNICÍPIO	TOTAL
112 LAGOA DO TOCANTINS	73
113 NOVO JARDIM	71
114 LAJEADO	70
115 PONTE ALTA DO BOM JESUS	69
116 BRASILANDIA DO TOCANTINS	68
117 CRIXAS DO TOCANTINS	68
118 OLIVEIRA DE FATIMA	66
119 SANTA RITA DO TOCANTINS	65
120 CHAPADA DA NATIVIDADE	64
121 PINDORAMA DO TOCANTINS	62
122 AURORA DO TOCANTINS	58
123 MONTE SANTO DO TOCANTINS	57
124 JUARINA	56
125 SANTA ROSA DO TOCANTINS	55
126 RIO DA CONCEICAO	53
127 PIRAQUE	49
128 CACHOEIRINHA	41
129 SAO VALERIO	41
130 MATEIROS	39
131 LAVANDEIRA	37
132 PORTO ALEGRE DO TOCANTINS	37
133 CONCEICAO DO TOCANTINS	36
134 SAO SALVADOR DO TOCANTINS	35
135 IPUEIRAS	34
136 SANTA MARIA DO TOCANTINS	33
137 TUPIRATINS	33
138 TAIPAS DO TOCANTINS	32
139 NOVO ALEGRE	15
TOTAL	90.358

NOTIFICAÇÕES PARA COVID-19

TABELA 3. Distribuição dos óbitos confirmados acumulados da COVID-19, segundo município de residência, TOCANTINS.

MUNICÍPIO	TOTAL	MUNICÍPIO	TOTAL
1 ARAGUAINA	239	59 COMBINADO	4
2 PALMAS	217	60 FILADELFIA	4
3 GURUPI	60	61 LAGOA DO TOCANTINS	4
4 PORTO NACIONAL	56	62 NOVA ROSALANDIA	4
5 PARAISO DO TOCANTINS	49	63 SANDOLANDIA	4
6 COLINAS DO TOCANTINS	47	64 TAGUATINGA	4
7 ARAGUATINS	30	65 ALIANCA DO TOCANTINS	3
8 GUARAI	25	66 CARRASCO BONITO	3
9 TOCANTINOPOLIS	22	67 CASEARA	3
10 FORMOSO DO ARAGUAIA	18	68 CONCEICAO DO TOCANTINS	3
11 NOVA OLINDA	18	69 DUERE	3
12 MIRANORTE	16	70 FATIMA	3
13 XAMBIOA	15	71 TABOCAO	3
14 ANANAS	14	72 JAU DO TOCANTINS	3
15 LAGOA DA CONFUSAO	14	73 PONTE ALTA DO BOM JESUS	3
16 PEDRO AFONSO	13	74 SAMPAIO	3
17 MIRACEMA DO TOCANTINS	11	75 SANTA TEREZINHA DO TOCANTINS	3
18 ALVORADA	10	76 ALMAS	2
19 AUGUSTINOPOLIS	10	77 APARECIDA DO RIO NEGRO	2
20 SAO MIGUEL DO TOCANTINS	10	78 BANDEIRANTES DO TOCANTINS	2
21 AGUIARNOPOLIS	9	79 CAMPOS LINDOS	2
22 ARAGUACU	9	80 CHAPADA DE AREIA	2
23 ARAGUANA	9	81 CRISTALANDIA	2
24 DIANOPOLIS	9	82 GOIANORTE	2
25 ESPERANTINA	9	83 ITAGUATINS	2
26 COLMEIA	8	84 LAJEADO	2
27 ITACAJA	8	85 LIZARDA	2
28 FIGUEIROPOLIS	7	86 LUZINOPOLIS	2
29 PALMEIROPOLIS	7	87 MONTE DO CARMO	2
30 PEQUIZEIRO	7	88 NATIVIDADE	2
31 SILVANOPOLIS	7	89 PARANA	2
32 GOIATINS	6	90 PRAIA NORTE	2
33 PAU D'ARCO	6	91 PRESIDENTE KENNEDY	2
34 PEIXE	6	92 RECURSOLANDIA	2
35 PONTE ALTA DO TOCANTINS	6	93 SANTA ROSA DO TOCANTINS	2
36 WANDERLANDIA	6	94 SANTA TEREZA DO TOCANTINS	2
37 ARAGOMINAS	5	95 TUPIRAMA	2
38 AXIXA DO TOCANTINS	5	96 ANGICO	1
39 BARRA DO OURO	5	97 ARAGUACEMA	1
40 BREJINHO DE NAZARE	5	98 BRASILANDIA DO TOCANTINS	1
41 COUTO MAGALHAES	5	99 BURITI DO TOCANTINS	1
42 DARCIANOPOLIS	5	100 CARMOLANDIA	1
43 DOIS IRMAOS DO TOCANTINS	5	101 CHAPADA DA NATIVIDADE	1
44 MARIANOPOLIS DO TOCANTINS	5	102 IPUEIRAS	1
45 NAZARE	5	103 JUARINA	1
46 PALMEIRANTE	5	104 MAURILANDIA DO TOCANTINS	1
47 PALMEIRAS DO TOCANTINS	5	105 MONTE SANTO DO TOCANTINS	1
48 SANTA FE DO ARAGUAIA	5	106 NOVO ALEGRE	1
49 SAO BENTO DO TOCANTINS	5	107 OLIVEIRA DE FATIMA	1
50 SITIO NOVO DO TOCANTINS	5	108 PIRAQUE	1
51 TOCANTINIA	5	109 PIUM	1
52 ABREULANDIA	4	110 PORTO ALEGRE DO TOCANTINS	1
53 ARAPOEMA	4	111 RIACHINHO	1
54 BABACULANDIA	4	112 RIO DOS BOIS	1
55 BARROLANDIA	4	113 RIO SONO	1
56 BERNARDO SAYAO	4	114 SANTA RITA DO TOCANTINS	1
57 CARIRI DO TOCANTINS	4	115 SAO SEBASTIAO DO TOCANTINS	1
58 CENTENARIO	4	116 TALISMA	1
		TOTAL	1.234

Fonte: Centro de Informações Estratégicas da Vigilância em Saúde – CIEVS/TO

DETALHES DOS NOVOS ÓBITOS

1. Homem, 79 anos, residente em Palmas. Comorbidades: Insuficiência renal crônica e obesidade. Óbito no dia 23-12-20 no Hospital Estadual de Combate à Covid-19.
2. Mulher, 92 anos, residente em Pequizeiro. Comorbidades: sem relato. Óbito no dia 09-12-20.

O DETALHAMENTO DOS CASOS ACUMULADOS PODEM SER ACESSADOS NO SITE DA SECRETARIA DA SAÚDE
integra.saude.to.gov.br/covid19

OBSERVAÇÕES:

O Estado possui uma plataforma onde todos podem acompanhar os números da Covid-19 no Tocantins: <http://coronavirus.to.gov.br>

A Secretaria de Estado da Saúde (SES) esclarece que o banco de dados do Estado é dinâmico, em virtude do fechamento das investigações epidemiológicas, que alteram principalmente locais de residência dos casos positivos, trazendo modificações diárias no acumulado dos municípios e no total geral do Estado.

Os dados consolidados neste boletim são referentes às notificações recebidas no último dia, que podem abordar resultados diagnosticados em dias anteriores e notificados posteriormente ao Cievs Estadual. Para manter a credibilidade dos dados contabilizados, os gráficos apresentam a distribuição de novos casos de acordo com a data do diagnóstico e não sua notificação, por parte dos municípios. Em cada edição, o boletim apresenta a distribuição dos novos casos também por este critério.

Todas as informações que constam no boletim são provenientes dos sistemas oficiais do Ministério da Saúde alimentados pelos municípios:

Sistema Gerenciador de Ambiente Laboratorial (GAL) é o sistema utilizado pelos municípios para cadastro das mostras que serão encaminhadas ao Lacen para realização dos exames.

E-SUS-VE é a ferramenta de registro de notificação de casos suspeitos da Covid-19.

SIVEP-Gripe, é o Sistema de Informação da Vigilância Epidemiológica da Gripe, utilizado para notificação dos casos de Síndrome Respiratória Aguda Grave (SRAG) em unidades hospitalares e unidades de Pronto Atendimento (UPA).

SIM é o sistema de Informação sobre mortalidade, desenvolvido pelo Ministério da Saúde para unificação dos dados sobre óbitos no país.

Considerando o aumento recente de casos positivos que tem demandado tempo excessivo para confirmação de residências junto aos municípios, o Estado prevê o preenchimento correto de informações nas plataformas que serão utilizadas para consolidação dos boletins diários e a atualização da residência nos cartões SUS utilizado nos cadastros dos sistemas.

O Estado não irá confirmar residências junto aos municípios, estes devem ficar atentos aos dados informados nos Boletins Epidemiológicos diários, nos sistemas de notificação e cadastros de exames no Lacen.

Qualquer divergência deverá ser informada ao Cievs/COE do Estado que fará as correções nos próximos boletins.

Os dados contidos no boletim são consolidados com resultados de exames realizados no Lacen e notificações recebidas dos municípios até as 23:59h do último dia.