

NOTIFICAÇÕES PARA COVID-19

CASOS CONFIRMADOS

99.485

CASOS RECUPERADOS

88.393

CASOS ATIVOS
(EM ISOLAMENTO DOMICILIAR OU HOSPITALAR)

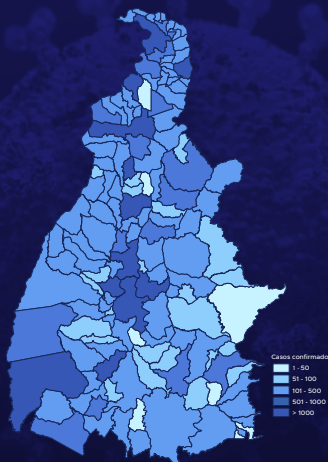
9.745

ÓBITOS

1.347

CASOS NOTIFICADOS

318.623



HOSPITALIZAÇÃO COVID

230

LEITOS PÚBLICOS **156**

CLÍNICOS **70**

UTI COVID **86**

LEITOS PRIVADOS **74**

CLÍNICOS **37**

UTI COVID **37**

315º BOLETIM EPIDEMIOLÓGICO NOTIFICAÇÕES DA COVID-19 NO TOCANTINS

A Secretaria de Estado da Saúde (SES) informa que neste domingo, 24 de janeiro, foram contabilizados 200 novos casos confirmados para Covid-19. Deste total, 89 foram registrados nas últimas 24 horas e o restante por exames coletados em dias anteriores e que tiveram seus resultados liberados na data de ontem.

Desta forma, hoje o Tocantins registra um total de 318.623 pessoas notificadas com a Covid-19 e acumula 99.485 casos confirmados da doença. Destes, 88.393 pacientes estão recuperados e 9.745 estão ainda ativos (em isolamento domiciliar ou hospitalar), além 1.347 óbitos.

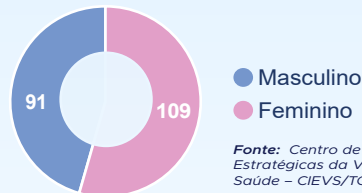
TABELA 1. Distribuição dos novos casos confirmados para COVID-19, segundo município de residência, TOCANTINS.

MUNICÍPIO	TOTAL	MUNICÍPIO	TOTAL
1 PALMAS	94	10 PEDRO AFONSO	2
2 ARAGUAÍNA	36	11 ARAGUAÇU	1
3 GURUPI	30	12 AUGUSTINOPOLIS	1
4 MIRANORTE	9	13 ITAPIRATINS	1
5 PORTO NACIONAL	8	14 PALMEIRANTE	1
6 CARIRI DO TOCANTINS	4	15 SANDOLÂNDIA	1
7 PUGMIL	4	16 SANTA RITA DO TOCANTINS	1
8 SILVANÓPOLIS	3	17 SÃO FELIX DO TOCANTINS	1
9 GUARÁI	2	18 TAGUATINGA	1
		TOTAL	200

Fonte: Centro de Informações Estratégicas de Vigilância em Saúde - CIEVS/TO

GRÁFICOS 1 E 2. Distribuição dos novos casos confirmados da COVID-19, segundo faixa etária e gênero, TOCANTINS.

0 a 9 anos	10
10 a 19 anos	20
20 a 39 anos	76
40 a 59 anos	67
60 a 69 anos	13
70 e+	14
TOTAL	200



● Masculino
● Feminino

Fonte: Centro de Informações Estratégicas da Vigilância em Saúde - CIEVS/TO

GRÁFICO 3. Perfil dos exames confirmados segundo tipo do teste, TOCANTINS.

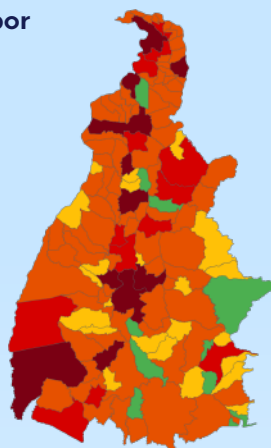
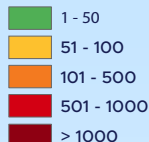
RT-PCR	172
SOROLOGIA	9
TESTE RÁPIDO	10

Fonte: LACEN - TO, Acesso GAL em 23/01/2021 e CIEVS.

NOTIFICAÇÕES PARA COVID-19

IMAGEM 1. Distribuição dos casos confirmados por Coronavírus segundo o município de residência.

Casos confirmados



Fonte: Centro de Informações Estratégicas da Vigilância em Saúde – CIEVS/TO

TABELA 2. Distribuição dos casos confirmados acumulados da COVID-19, segundo município de residência, TOCANTINS.

MUNICÍPIO	TOTAL
1 PALMAS	24.010
2 ARAGUAÍNA	19.244
3 GURUPI	5.495
4 COLINAS DO TOCANTINS	5.016
5 PORTO NACIONAL	3.659
6 PARAISO DO TOCANTINS	3.332
7 GUARÁI	1.797
8 TOCANTINÓPOLIS	1.419
9 FORMOSO DO ARAGUAIA	1.391
10 ARAGUATINS	1.178
11 XAMBIOÁ	1.161
12 MIRACEMA DO TOCANTINS	1.072
13 MIRANORTE	981
14 PEDRO AFONSO	884
15 AUGUSTINÓPOLIS	836
16 ANANÁS	804
17 LAGOA DA CONFUSÃO	796
18 GOIATINS	708
19 SÃO BENTO DO TOCANTINS	650
20 DIANÓPOLIS	639
21 ALVORADA	615
22 ARAGUAÇU	601
23 AXIXÁ DO TOCANTINS	584
24 NATIVIDADE	579
25 ITACAJÁ	548
26 NOVA OLINDA	516
27 WANDERLÂNDIA	507
28 SANTA FÉ DO ARAGUAIA	501
29 AGUIARNÓPOLIS	475
30 DIVINÓPOLIS DO TOCANTINS	471
31 DARCIÓPOLIS	445
32 TOCANTÍNIA	444
33 BABACULÂNDIA	435
34 SAMPAIO	397
35 PALMEIRANTE	388
36 SILVANÓPOLIS	378
37 PALMEIRAS DO TOCANTINS	376
38 ESPERANTINA	374
39 COLMEIA	362
40 ARAGOMINAS	355
41 SÃO MIGUEL DO TOCANTINS	353
42 FIGUEIRÓPOLIS	348
43 FILADELFIA	343
44 PONTE ALTA DO TOCANTINS	332
45 SÍTIO NOVO DO TOCANTINS	330
46 BURITI DO TOCANTINS	314
47 PEQUIZEIRO	303
48 CAMPOS LINDOS	298
49 PEIXE	296
50 NAZARÉ	291
51 PALMEIRÓPOLIS	285

Fonte: Centro de Informações Estratégicas da Vigilância em Saúde – CIEVS/TO

MUNICÍPIO	TOTAL
52 SÃO SEBASTIÃO DO TOCANTINS	285
53 CARRASCO BONITO	277
54 CARIRI DO TOCANTINS	274
55 COMBINADO	270
56 BARROLÂNDIA	267
57 FÁTIMA	249
58 ITAPIRATINS	248
59 TAGUATINGA	241
60 PIUM	236
61 ALIANÇA DO TOCANTINS	228
62 NOVA ROSALÂNDIA	225
63 RIO SONO	210
64 BANDEIRANTES DO TOCANTINS	195
65 TABOCÃO	195
66 PARANÁ	187
67 ARAGUANÃ	184
68 PRAIA NORTE	184
69 RIACHINHO	183
70 GOIANORTE	182
71 PAU D'ARCO	181
72 CRISTALÂNDIA	178
73 ARRAIAS	177
74 ITAGUATINS	176
75 MONTE DO CARMO	174
76 ANGICO	173
77 SANDOLÂNDIA	171
78 ITAPORÃ DO TOCANTINS	170
79 ARAPOEMA	169
80 MURICILÂNDIA	165
81 TALISMÃ	160
82 CASEARA	159
83 RIO DOS BOIS	157
84 COUTO MAGALHÃES	156
85 LUZINÓPOLIS	150
86 SANTA TEREZA DO TOCANTINS	150
87 ALMAS	139
88 NOVO ACORDO	135
89 APARECIDA DO RIO NEGRO	134
90 MAURILÂNDIA DO TOCANTINS	130
91 BERNARDO SAYÃO	129
92 CENTENÁRIO	129
93 PUGMIL	125
94 BREJINHO DE NAZARÉ	122
95 DOIS IRMÃOS DO TOCANTINS	122
96 MARIANÓPOLIS DO TOCANTINS	122
97 AURORA DO TOCANTINS	121
98 DUERÉ	119
99 TUPIRAMA	118
100 RECURSOLÂNDIA	117
101 SANTA TEREZINHA DO TOCANTINS	117
102 CACHOEIRINHA	113

NOTIFICAÇÕES PARA COVID-19

MUNICÍPIO	TOTAL
103 CARMOLÂNDIA	113
104 JAÚ DO TOCANTINS	112
105 ABREULÂNDIA	108
106 PINDORAMA DO TOCANTINS	103
107 BOM JESUS DO TOCANTINS	102
108 ARAGUACEMA	101
109 PRESIDENTE KENNEDY	94
110 SÃO FELIX DO TOCANTINS	92
111 CHAPADA DE AREIA	87
112 LIZARDA	87
113 BARRA DO OURO	85
114 SANTA RITA DO TOCANTINS	80
115 SUCUPIRA	79
116 CHAPADA DA NATIVIDADE	74
117 LAGOA DO TOCANTINS	74
118 PONTE ALTA DO BOM JESUS	73
119 NOVO JARDIM	72
120 LAJEADO	71
121 SÃO VALÉRIO	71

MUNICÍPIO	TOTAL
122 BRASILÂNDIA DO TOCANTINS	70
123 CRIXÁS DO TOCANTINS	70
124 OLIVEIRA DE FÁTIMA	67
125 SANTA ROSA DO TOCANTINS	67
126 MONTE SANTO DO TOCANTINS	61
127 CONCEIÇÃO DO TOCANTINS	60
128 JUARINA	60
129 RIO DA CONCEIÇÃO	56
130 PORTO ALEGRE DO TOCANTINS	53
131 SANTA MARIA DO TOCANTINS	52
132 PIRAQUÊ	50
133 MATEIROS	43
134 LAVANDEIRA	40
135 SÃO SALVADOR DO TOCANTINS	40
136 TUPIRATINS	37
137 IPUEIRAS	36
138 TAIPAS DO TOCANTINS	36
139 NOVO ALEGRE	15
TOTAL	99.485

TABELA 3. Distribuição dos óbitos confirmados acumulados da COVID-19, segundo município de residência, TOCANTINS.

MUNICÍPIO	TOTAL
1 ARAGUAÍNA	251
2 PALMAS	233
3 GURUPI	71
4 PORTO NACIONAL	64
5 PARAISO DO TOCANTINS	52
6 COLINAS DO TOCANTINS	48
7 ARAGUATINS	31
8 GUARÁI	29
9 TOCANTINÓPOLIS	24
10 FORMOSO DO ARAGUAIA	19
11 NOVA OLINDA	19
12 ANANÁS	17
13 MIRANORTE	17
14 PEDRO AFONSO	16
15 LAGOA DA CONFUSÃO	15
16 XAMBIOÁ	15
17 ALVORADA	11
18 ARAGUANÃ	11
19 AUGUSTINÓPOLIS	11
20 COLMEIA	11
21 MIRACEMA DO TOCANTINS	11
22 ARAGUAÇU	10
23 ESPERANTINA	10
24 SÃO MIGUEL DO TOCANTINS	10
25 AGUIARNÓPOLIS	9
26 DIANÓPOLIS	9
27 GOIATINS	8
28 ITACAJÁ	8
29 ARAGOMINAS	7
30 FIGUEIRÓPOLIS	7
31 PALMEIRÓPOLIS	7
32 PEIXE	7
33 PEQUIZEIRO	7
34 SÃO BENTO DO TOCANTINS	7
35 SILVANÓPOLIS	7
36 PAU D'ARCO	6
37 PONTE ALTA DO TOCANTINS	6
38 TOCANTÍNIA	6
39 WANDERLÂNDIA	6
40 AXIXÁ DO TOCANTINS	5
41 BARRA DO OURO	5
42 BREJINHO DE NAZARÉ	5
43 CONCEIÇÃO DO TOCANTINS	5
44 COUTO MAGALHÃES	5
45 DARWINÓPOLIS	5
46 DOIS IRMÃOS DO TOCANTINS	5
47 FÁTIMA	5
48 FILADELFIA	5
49 MARIANÓPOLIS DO TOCANTINS	5
50 NATIVIDADE	5
51 NAZARÉ	5
52 NOVA ROSALÂNDIA	5
53 PALMEIRANTE	5
54 PALMEIRAS DO TOCANTINS	5
55 SANTA FÉ DO ARAGUAIA	5
56 SÍTIO NOVO DO TOCANTINS	5
57 ABREULÂNDIA	4
58 ALIANÇA DO TOCANTINS	4
59 ARAPOEMA	4
60 BABACULÂNDIA	4
61 BARROLÂNDIA	4

Fonte: Centro de Informações Estratégicas da Vigilância em Saúde - CIEVS/TO

MUNICÍPIO	TOTAL
62 BERNARDO SAYÃO	4
63 CARIRI DO TOCANTINS	4
64 CASEARA	4
65 CENTENÁRIO	4
66 COMBINADO	4
67 LAGOA DO TOCANTINS	4
68 SANDOLÂNDIA	4
69 TAGUATINGA	4
70 ALMAS	3
71 ANGICO	3
72 APARECIDA DO RIO NEGRO	3
73 CARRASCO BONITO	3
74 CRISTALÂNDIA	3
75 DUERÉ	3
76 TABOCÃO	3
77 JAU DO TOCANTINS	3
78 MONTE DO CARMO	3
79 PONTE ALTA DO BOM JESUS	3
80 SAMPAIO	3
81 SANTA TEREZA DO TOCANTINS	3
82 SANTA TEREZINHA DO TOCANTINS	3
83 BANDEIRANTES DO TOCANTINS	2
84 CACHOEIRINHA	2
85 CAMPOS LINDOS	2
86 CARMOLÂNDIA	2
87 CHAPADA DE AREIA	2
88 DIVINÓPOLIS DO TOCANTINS	2
89 GOIANORTE	2
90 ITAGUATINS	2
91 JUARINA	2
92 LAJEADO	2
93 LIZARDA	2
94 LUZINÓPOLIS	2
95 PARANÁ	2
96 PRAIA NORTE	2
97 PRESIDENTE KENNEDY	2
98 RECURSOLÂNDIA	2
99 SANTA ROSA DO TOCANTINS	2
100 TUPIRAMA	2
101 ARAGUACEMA	1
102 AURORA DO TOCANTINS	1
103 BRASILÂNDIA DO TOCANTINS	1
104 BURITI DO TOCANTINS	1
105 CHAPADA DA NATIVIDADE	1
106 IPUEIRAS	1
107 ITAPORÁ DO TOCANTINS	1
108 MAURILÂNDIA DO TOCANTINS	1
109 MONTE SANTO DO TOCANTINS	1
110 NOVO ACORDO	1
111 NOVO ALEGRE	1
112 OLIVEIRA DE FÁTIMA	1
113 PIRAQUÊ	1
114 PIUM	1
115 PORTO ALEGRE DO TOCANTINS	1
116 RIACHINHO	1
117 RIO DOS BOIS	1
118 RIO SONO	1
119 SANTA RITA DO TOCANTINS	1
120 SÃO SEBASTIÃO DO TOCANTINS	1
121 SAO VALÉRIO	1
122 TALISMÃ	1
TOTAL	1.347

NOTIFICAÇÕES PARA COVID-19

DETALHE DOS NOVOS ÓBITOS

1. Homem de 78 anos, residente de Araguaína. Óbito dia 21/01/2021 no Hospital Municipal de Campanha Araguaína.
2. Homem de 57 anos, residente de Guaraí. Óbito dia 21/01/21 no Hospital Regional Guaraí.
3. Homem de 67 anos, residente de Araguaçu. Comorbidades: insuficiência renal crônica e dialítico. Óbito dia 22/01/21 no Hospital Regional de Gurupi.

O DETALHAMENTO DOS CASOS ACUMULADOS PODEM SER ACESSADOS NO SITE DA SECRETARIA DA SAÚDE
integra.saude.to.gov.br/covid19

OBSERVAÇÕES:

O Estado possui uma plataforma onde todos podem acompanhar os números da Covid-19 no Tocantins: <http://coronavirus.to.gov.br>

A Secretaria de Estado da Saúde (SES) esclarece que o banco de dados do Estado é dinâmico, em virtude do fechamento das investigações epidemiológicas, que alteram principalmente locais de residência dos casos positivos, trazendo modificações diárias no acumulado dos municípios e no total geral do Estado.

Os dados consolidados neste boletim são referentes às notificações recebidas no último dia, que podem abordar resultados diagnosticados em dias anteriores e notificados posteriormente ao Cievs Estadual. Para manter a credibilidade dos dados contabilizados, os gráficos apresentam a distribuição de novos casos de acordo com a data do diagnóstico e não sua notificação, por parte dos municípios. Em cada edição, o boletim apresenta a distribuição dos novos casos também por este critério.

Todas as informações que constam no boletim são provenientes dos sistemas oficiais do Ministério da Saúde alimentados pelos municípios:

Sistema Gerenciador de Ambiente Laboratorial (GAL) é o sistema utilizado pelos municípios para cadastro das mostras que serão encaminhadas ao Lacen para realização dos exames.

E-SUS-VE é a ferramenta de registro de notificação de casos suspeitos da Covid-19.

SIVEP-Gripe, é o Sistema de Informação da Vigilância Epidemiológica da Gripe, utilizado para notificação dos casos de Síndrome Respiratória Aguda Grave (SRAG) em unidades hospitalares e unidades de Pronto Atendimento (UPA).

SIM é o sistema de Informação sobre mortalidade, desenvolvido pelo Ministério da Saúde para unificação dos dados sobre óbitos no país.

Considerando o aumento recente de casos positivos que tem demandado tempo excessivo para confirmação de residências junto aos municípios, o Estado prevê o preenchimento correto de informações nas plataformas que serão utilizadas para consolidação dos boletins diários e a atualização da residência nos cartões SUS utilizado nos cadastros dos sistemas.

O Estado não irá confirmar residências junto aos municípios, estes devem ficar atentos aos dados informados nos Boletins Epidemiológicos diários, nos sistemas de notificação e cadastros de exames no Lacen.

Qualquer divergência deverá ser informada ao Cievs/COE do Estado que fará as correções nos próximos boletins.

Os dados contidos no boletim são consolidados com resultados de exames realizados no Lacen e notificações recebidas dos municípios até as 23:59h do último dia.