

PG. 01

## NOTIFICAÇÕES PARA COVID-19

CASOS CONFIRMADOS

**109.841**

CASOS RECUPERADOS

**99.777**

CASOS ATIVOS  
(EM ISOLAMENTO DOMICILIAR OU HOSPITALAR)

**8.583**

ÓBITOS

**1.481**

CASOS NOTIFICADOS

**348.384**

HOSPITALIZAÇÃO COVID

**279**

LEITOS PÚBLICOS **190**

CLÍNICOS **85**

UTI COVID **105**

LEITOS PRIVADOS **89**

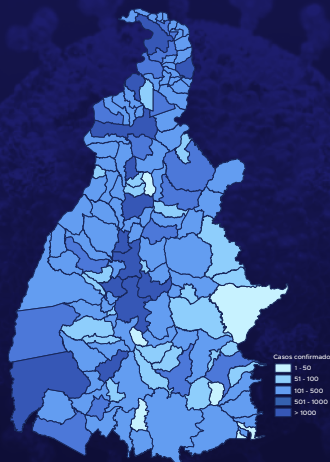
CLÍNICOS **42**

UTI COVID **47**

VACINÔMETRO

**30.255**

PESSOAS VACINADAS



### 343º BOLETIM EPIDEMIOLÓGICO NOTIFICAÇÕES DA COVID-19 NO TOCANTINS

A Secretaria de Estado da Saúde (SES) informa que neste domingo, 21 de fevereiro, foram contabilizados 328 novos casos confirmados para Covid-19. Deste total, 116 foram registrados nas últimas 24 horas e o restante por exames coletados em dias anteriores e que tiveram seus resultados liberados na data de ontem.

Desta forma, hoje o Tocantins registra um total de 348.384 pessoas notificadas com a Covid-19 e acumula 109.841 casos confirmados da doença. Destes, 99.777 pacientes estão recuperados e 8.583 estão ainda ativos (em isolamento domiciliar ou hospitalar), além de 1.481 óbitos.

**TABELA 1.** Distribuição dos novos casos confirmados para COVID-19, segundo município de residência, TOCANTINS.

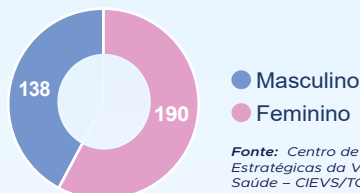
MUNICÍPIO	TOTAL
1 PALMAS	199
2 ARAGUAÍNA	34
3 TOCANTINÓPOLIS	30
4 PORTO NACIONAL	24
5 GURUPI	22
6 COLINAS DO TOCANTINS	6
7 MARIANÓPOLIS DO TOCANTINS	3

Fonte: Centro de Informações Estratégicas da Vigilância em Saúde - CIEVS/TO

MUNICÍPIO	TOTAL
8 CARRASCO BONITO	2
9 JAÚ DO TOCANTINS	2
10 SILVANÓPOLIS	2
11 AGUIARNÓPOLIS	1
12 MURICILÂNDIA	1
13 PINDORAMA DO TOCANTINS	1
14 WANDERLÂNDIA	1
<b>TOTAL</b>	<b>328</b>

**GRÁFICOS 1 E 2.** Distribuição dos novos casos confirmados da COVID-19, segundo faixa etária e gênero, TOCANTINS.

0 a 9 anos	08
10 a 19 anos	25
20 a 39 anos	139
40 a 59 anos	116
60 a 69 anos	24
70 e+	16
<b>TOTAL</b>	<b>328</b>



Fonte: Centro de Informações Estratégicas da Vigilância em Saúde - CIEVS/TO

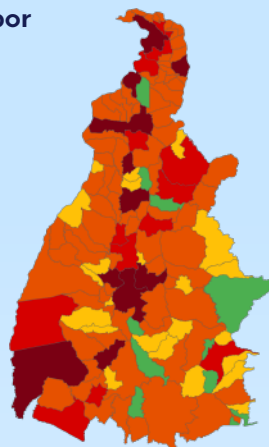

**GRÁFICO 3.** Perfil dos exames confirmados segundo tipo do teste, TOCANTINS.

RT-PCR	283
SOROLOGIA	39
TESTE RÁPIDO	06

Fonte: LACEN - TO, Acesso GAL em 20/02/2021 e CIEVS.

## NOTIFICAÇÕES PARA COVID-19

**IMAGEM 1. Distribuição dos casos confirmados por Coronavírus segundo o município de residência.**



Fonte: Centro de Informações Estratégicas da Vigilância em Saúde - CIEVS/TO

**TABELA 2. Distribuição dos casos confirmados acumulados da COVID-19, segundo município de residência, TOCANTINS.**

MUNICÍPIO	TOTAL	MUNICÍPIO	TOTAL
1 PALMAS	26.999	52 SÃO SEBASTIÃO DO TOCANTINS	308
2 ARAGUAÍNA	20.719	53 COMBINADO	306
3 GURUPI	6.113	54 CAMPOS LINDOS	304
4 COLINAS DO TOCANTINS	5.120	55 CARRASCO BONITO	304
5 PORTO NACIONAL	4.172	56 BARROLÂNDIA	298
6 PARAISO DO TOCANTINS	3.742	57 NAZARÉ	295
7 GUARÁI	1.961	58 FÁTIMA	280
8 TOCANTINÓPOLIS	1.542	59 TAGUATINGA	270
9 FORMOSO DO ARAGUAIA	1.435	60 ARAPOEMA	269
10 ARAGUATINS	1.314	61 ITAPIRATINS	260
11 XAMBIOÁ	1.271	62 PIUM	251
12 MIRACEMA DO TOCANTINS	1.185	63 CASEARA	240
13 MIRANORTE	1.159	64 PARANÁ	237
14 ANANÁS	974	65 NOVA ROSALÂNDIA	233
15 AUGUSTINÓPOLIS	958	66 ARRAIAS	228
16 PEDRO AFONSO	917	67 RIO SONO	227
17 LAGOA DA CONFUSÃO	860	68 BANDEIRANTES DO TOCANTINS	226
18 GOIATINS	750	69 CRISTALÂNDIA	219
19 NATIVIDADE	718	70 GOIANORTE	218
20 ALVORADA	694	71 PRAIA NORTE	214
21 DIANÓPOLIS	690	72 MONTE DO CARMO	204
22 SÃO BENTO DO TOCANTINS	674	73 TABOÇÃO	203
23 ARAGUAÇU	642	74 RIACHINHO	199
24 AXIXÁ DO TOCANTINS	627	75 ITAGUATINS	193
25 ITACAJÁ	584	76 COUTO MAGALHÃES	191
26 WANDERLÂNDIA	565	77 ARAGUANÃ	190
27 SANTA FÉ DO ARAGUAIA	542	78 PAU D'ARCO	185
28 DIVINÓPOLIS DO TOCANTINS	527	79 ANGICO	180
29 NOVA OLINDA	527	80 ARAGUACEMA	179
30 AGUIARNÓPOLIS	483	81 SANDOLÂNDIA	179
31 BABAÇULÂNDIA	477	82 ITAPORA DO TOCANTINS	177
32 DARÇINÓPOLIS	451	83 MURICILÂNDIA	175
33 TOCANTÍNIA	447	84 RIO DOS BOIS	174
34 SILVANÓPOLIS	429	85 RECURSOLÂNDIA	171
35 COLMEIA	409	86 MARIANÓPOLIS DO TOCANTINS	170
36 SAMPAIO	409	87 TALISMÃ	170
37 ARAGOMINAS	397	88 CENTENÁRIO	169
38 PALMEIRANTE	393	89 APARECIDA DO RIO NEGRO	157
39 BURITI DO TOCANTINS	389	90 BREJINHO DE NAZARE	155
40 ESPERANTINA	387	91 LUZINÓPOLIS	154
41 PALMEIRAS DO TOCANTINS	387	92 SANTA TEREZA DO TOCANTINS	151
42 SÃO MIGUEL DO TOCANTINS	387	93 ALMAS	145
43 PALMEIRÓPOLIS	375	94 ABREULÂNDIA	141
44 FIGUEIRÓPOLIS	372	95 MAURILÂNDIA DO TOCANTINS	139
45 PEQUIZEIRO	362	96 BERNARDO SAYAO	138
46 PONTE ALTA DO TOCANTINS	361	97 NOVO ACORDO	136
47 PEIXE	357	98 AURORA DO TOCANTINS	132
48 CARIRI DO TOCANTINS	349	99 PUGMIL	131
49 FILADÉLFIA	345	100 CARMOLÂNDIA	126
50 SITIO NOVO DO TOCANTINS	343	101 DOIS IRMÃOS DO TOCANTINS	125
51 ALIANÇA DO TOCANTINS	327	102 PINDORAMA DO TOCANTINS	125

Fonte: Centro de Informações Estratégicas da Vigilância em Saúde - CIEVS/TO

## NOTIFICAÇÕES PARA COVID-19

MUNICÍPIO	TOTAL
103 DUERÉ	121
104 JAU DO TOCANTINS	121
105 PRESIDENTE KENNEDY	121
106 SANTA TEREZINHA DO TOCANTINS	121
107 SÃO VALÉRIO	120
108 TUPIRAMA	118
109 CACHOEIRINHA	113
110 BOM JESUS DO TOCANTINS	108
111 SANTA RITA DO TOCANTINS	107
112 PONTE ALTA DO BOM JESUS	103
113 SAO FELIX DO TOCANTINS	94
114 SUCUPIRA	93
115 BARRA DO OURO	92
116 LIZARDA	90
117 CHAPADA DE AREIA	89
118 SANTA ROSA DO TOCANTINS	89
119 OLIVEIRA DE FÁTIMA	86
120 BRASILÂNDIA DO TOCANTINS	80
121 CHAPADA DA NATIVIDADE	75

MUNICÍPIO	TOTAL
122 LAGOA DO TOCANTINS	75
123 CRIXÁS DO TOCANTINS	74
124 LAJEADO	74
125 NOVO JARDIM	72
126 SAO SALVADOR DO TOCANTINS	70
127 PORTO ALEGRE DO TOCANTINS	66
128 SANTA MARIA DO TOCANTINS	66
129 MONTE SANTO DO TOCANTINS	63
130 CONCEIÇÃO DO TOCANTINS	61
131 PIRAQUÊ	61
132 JUARINA	59
133 RIO DA CONCEIÇÃO	57
134 LAVANDEIRA	49
135 MATEIROS	47
136 TUPIRATINS	46
137 IPUEIRAS	38
138 TAIPAS DO TOCANTINS	38
139 NOVO ALEGRE	16
<b>TOTAL</b>	<b>109.841</b>

**TABELA 3. Distribuição dos óbitos confirmados acumulados da COVID-19, segundo município de residência, TOCANTINS.**

MUNICÍPIO	TOTAL
1 ARAGUAÍNA	266
2 PALMAS	257
3 GURUPI	87
4 PORTO NACIONAL	70
5 PARAISO DO TOCANTINS	55
6 COLINAS DO TOCANTINS	48
7 GUARÁI	35
8 ARAGUATINS	34
9 TOCANTINÓPOLIS	27
10 FORMOSO DO ARAGUAIA	21
11 MIRANORTE	21
12 NOVA OLINDA	21
13 ANANÁS	18
14 XAMBIOÁ	18
15 PEDRO AFONSO	16
16 LAGOA DA CONFUSÃO	15
17 MIRACEMA DO TOCANTINS	14
18 ARAGUAÇU	12
19 AUGUSTINÓPOLIS	12
20 COLMEIA	12
21 ALVORADA	11
22 ARAGUANÃ	11
23 DIANÓPOLIS	11
24 ESPERANTINA	11
25 AGUIARNÓPOLIS	10
26 PALMEIRÓPOLIS	10
27 SAO MIGUEL DO TOCANTINS	10
28 ALIANÇA DO TOCANTINS	8
29 GOIATINS	8
30 ITACAJÁ	8
31 PEQUIZEIRO	8
32 ARAGOMINAS	7
33 FIGUEIRÓPOLIS	7
34 PEIXE	7
35 SANTA FÉ DO ARAGUAIA	7
36 SÃO BENTO DO TOCANTINS	7
37 SILVANÓPOLIS	7
38 WANDERLÂNDIA	7
39 BREJINHO DE NAZARÉ	6
40 DOIS IRMÃOS DO TOCANTINS	6
41 PALMEIRANTE	6
42 PAU D'ARCO	6
43 PONTE ALTA DO TOCANTINS	6
44 TAGUATINGA	6
45 TOCANTÍNIA	6
46 AXIXÁ DO TOCANTINS	5
47 BARRA DO OURO	5
48 CARIRI DO TOCANTINS	5
49 CENTENÁRIO	5
50 CONCEIÇÃO DO TOCANTINS	5
51 COUTO MAGALHÃES	5
52 DARCIÓPOLIS	5
53 FÁTIMA	5
54 FILADÉLFIA	5
55 JAÚ DO TOCANTINS	5
56 MARIANÓPOLIS DO TOCANTINS	5
57 NATIVIDADE	5
58 NAZARÉ	5
59 NOVA ROSALÂNDIA	5
60 PALMEIRAS DO TOCANTINS	5
61 SANDOLÂNDIA	5
62 SITIO NOVO DO TOCANTINS	5
63 ABREULÂNDIA	4

Fonte: Centro de Informações Estratégicas da Vigilância em Saúde - CIEVS/TO

MUNICÍPIO	TOTAL
64 ARAPOEMA	4
65 BABAÇULÂNDIA	4
66 BARROLÂNDIA	4
67 BERNARDO SAYÃO	4
68 CASEARA	4
69 COMBINADO	4
70 LAGOA DO TOCANTINS	4
71 ALMAS	3
72 ANGICO	3
73 APARECIDA DO RIO NEGRO	3
74 CARRASCO BONITO	3
75 CRISTALÂNDIA	3
76 DUERÉ	3
77 TABOCÃO	3
78 GOIANORTE	3
79 LIZARDA	3
80 MONTE DO CARMO	3
81 PONTE ALTA DO BOM JESUS	3
82 PRESIDENTE KENNEDY	3
83 SAMPAIO	3
84 SANTA TEREZA DO TOCANTINS	3
85 SANTA TEREZINHA DO TOCANTINS	3
86 SÃO VALÉRIO	3
87 ARAGUACEMA	2
88 AURORA DO TOCANTINS	2
89 BANDEIRANTES DO TOCANTINS	2
90 BURITI DO TOCANTINS	2
91 CACHOEIRINHA	2
92 CAMPOS LINDOS	2
93 CARMOLÂNDIA	2
94 CHAPADA DE AREIA	2
95 DIVINÓPOLIS DO TOCANTINS	2
96 IPUEIRAS	2
97 ITAGUATINS	2
98 JUARINA	2
99 LAJEADO	2
100 LUZINÓPOLIS	2
101 NOVO ACORDO	2
102 PARANÁ	2
103 PRAIA NORTE	2
104 RECURSOLÂNDIA	2
105 RIO SONO	2
106 SANTA ROSA DO TOCANTINS	2
107 TUPIRAMA	2
108 BRASILÂNDIA DO TOCANTINS	1
109 CHAPADA DA NATIVIDADE	1
110 ITAPORÁ DO TOCANTINS	1
111 MAURILÂNDIA DO TOCANTINS	1
112 MONTE SANTO DO TOCANTINS	1
113 MURICILÂNDIA	1
114 NOVO ALEGRE	1
115 OLIVEIRA DE FÁTIMA	1
116 PIRAQUÊ	1
117 PIUM	1
118 PORTO ALEGRE DO TOCANTINS	1
119 PUGMIL	1
120 RIACHINHO	1
121 RIO DOS BOIS	1
122 SANTA RITA DO TOCANTINS	1
123 SAO SEBASTIAO DO TOCANTINS	1
124 TALISMÁ	1
125 TUPIRATINS	1
<b>TOTAL</b>	<b>1.481</b>

## NOTIFICAÇÕES PARA COVID-19

### DETALHE DOS NOVOS ÓBITOS

1. Mulher, 84 anos, residente em Palmas. Comorbidades: não relatado. Óbito em 16/02/21 no Hospital Geral de Palmas.
2. Homem, 42 anos, residente em Palmas. Comorbidades: Hipertensão. Óbito em 16/02/21 no Hospital Oswaldo Cruz, em Palmas.
3. Homem, 59 anos, residente em Palmas. Comorbidades: Sequela de AVC, tabagista e alcoolista. Óbito em 14/09/20 no Hospital Geral de Palmas.
4. Homem, 62 anos, residente em Porto Nacional. Comorbidades: Hipertensão. Óbito em 17/02/21 no Hospital Santa Thereza, em Palmas.
5. Mulher, 38 anos, residente em Jaú do TO. Comorbidades: não relatado. Óbito em 16/02/21 no Hospital Santa Thereza, em Palmas.

O DETALHAMENTO DOS CASOS ACUMULADOS PODEM SER ACESSADOS NO SITE DA SECRETARIA DA SAÚDE  
[integra.saude.to.gov.br/covid19](http://integra.saude.to.gov.br/covid19)

### OBSERVAÇÕES:

O Estado possui uma plataforma onde todos podem acompanhar os números da Covid-19 no Tocantins: <http://coronavirus.to.gov.br>

A Secretaria de Estado da Saúde (SES) esclarece que o banco de dados do Estado é dinâmico, em virtude do fechamento das investigações epidemiológicas, que alteram principalmente locais de residência dos casos positivos, trazendo modificações diárias no acumulado dos municípios e no total geral do Estado.

*Os dados consolidados neste boletim são referentes às notificações recebidas no último dia, que podem abordar resultados diagnosticados em dias anteriores e notificados posteriormente ao Cievs Estadual. Para manter a credibilidade dos dados contabilizados, os gráficos apresentam a distribuição de novos casos de acordo com a data do diagnóstico e não sua notificação, por parte dos municípios. Em cada edição, o boletim apresenta a distribuição dos novos casos também por este critério.*

Todas as informações que constam no boletim são provenientes dos sistemas oficiais do Ministério da Saúde alimentados pelos municípios:

**Sistema Gerenciador de Ambiente Laboratorial (GAL)** é o sistema utilizado pelos municípios para cadastro das mostras que serão encaminhadas ao Lacen para realização dos exames.

**E-SUS-VE** é a ferramenta de registro de notificação de casos suspeitos da Covid-19.

**SIVEP-Gripe**, é o Sistema de Informação da Vigilância Epidemiológica da Gripe, utilizado para notificação dos casos de Síndrome Respiratória Aguda Grave (SRAG) em unidades hospitalares e unidades de Pronto Atendimento (UPA).

**SIM** é o sistema de Informação sobre mortalidade, desenvolvido pelo Ministério da Saúde para unificação dos dados sobre óbitos no país.

Considerando o aumento recente de casos positivos que tem demandado tempo excessivo para confirmação de residências junto aos municípios, o Estado prevê o preenchimento correto de informações nas plataformas que serão utilizadas para consolidação dos boletins diários e a atualização da residência nos cartões SUS utilizado nos cadastros dos sistemas.

**O Estado não irá confirmar residências junto aos municípios, estes devem ficar atentos aos dados informados nos Boletins Epidemiológicos diários, nos sistemas de notificação e cadastros de exames no Lacen.**

Qualquer divergência deverá ser informada ao Cievs/COE do Estado que fará as correções nos próximos boletins.

Os dados contidos no boletim são consolidados com resultados de exames realizados no Lacen e notificações recebidas dos municípios até as 23:59h do último dia.